

BẢN TIN DỰ BÁO MỨC NƯỚC VÀ SÓNG BIỂN

(Lúc 13 giờ – ngày 29/08/2021)

Tỉnh/ TP	Huyện	Mức nước tổng cộng dự báo trong 48 giờ (cm)								
		29/8		30/08				31/08		
		13h	19h	1h	7h	13h	19h	1h	7h	13h
Quảng Ninh	Đầm Hà	10	50	-23	-21	10	74	-25	-47	19
	Cửa Ông	21	34	-10	-27	19	60	-18	-50	25
TP. Hải Phòng	Hòn Dấu	32	25	0	-36	26	48	-8	-53	27
	Bạch Long Vĩ	29	22	-10	-29	29	44	-18	-48	34
Thái Bình	Thái Thụy	36	22	3	-37	28	46	-6	-52	28
Nam Định	Hải Hậu	44	12	9	-39	39	36	0	-51	33
Ninh Bình	Kim Sơn	47	10	12	-41	41	35	2	-52	34
Thanh Hóa	Quảng Xương	49	7	14	-42	43	32	5	-51	34
Nghệ An	Diễn Châu	46	5	16	-38	42	25	9	-46	33
	Hòn Ngư	45	4	16	-38	43	24	9	-45	34
Hà Tĩnh	Thạch Hà	43	1	18	-35	42	18	12	-42	35
Quảng Bình	Quảng Trạch	33	0	18	-26	34	7	17	-34	32
	Quảng Ninh	28	-1	16	-18	31	2	16	-23	30
Quảng Trị	Gio Linh	21	0	11	-8	27	-1	12	-12	29
	Cồn Cỏ	22	0	9	-7	28	-1	10	-12	31
Thừa Thiên Huế	Hương Trà	14	2	5	3	22	-4	6	1	26
	Phú Lộc	9	2	0	12	17	-6	2	12	23
TP. Đà Nẵng	Sơn Trà	5	3	-3	19	13	-7	0	20	19
	Hoàng Sa	-3	1	-11	30	6	-15	-12	33	16
Quảng Nam	Tam Kỳ	0	4	-6	27	9	-10	-3	29	17
	Cù Lao Chàm	1	4	-5	24	10	-9	-3	26	17
Quảng Ngãi	TP. Quảng Ngãi	-3	0	-6	29	8	-15	-4	33	18
	Lý Sơn	-3	1	-7	30	7	-14	-6	33	16
Bình Định	Phú Mỹ	-4	0	-5	30	6	-17	-4	34	15
	Quy Nhơn	-5	0	-5	28	6	-16	-3	33	15
Phú Yên	Tp. Tuy Hòa	2	3	-1	34	12	-14	0	37	20
Khánh Hòa	TP. Nha Trang	8	4	-3	34	14	-15	-4	36	23
	Trường Sa	3	-6	-9	30	12	-22	-14	34	20
Ninh Thuận	TP. PR-Tháp Chàm	4	-4	-6	30	14	-21	-8	31	24
Bình Thuận	TP. Phan Thiết	36	-32	15	10	43	-44	1	23	44
	Phú Quý	8	-9	-5	28	17	-26	-11	32	25
Bà Rịa Vũng Tàu	Vũng Tàu	88	-73	40	-19	80	-67	2	15	68
	Côn Đảo	94	-78	37	-27	90	-69	1	0	81
TPHCM	Cần Giờ	97	-78	44	-25	86	-69	5	11	74
Tiền Giang	Gò Công Tây	104	-84	49	-31	91	-74	9	7	78
Bến Tre	Ba Tri	109	-90	53	-36	97	-78	10	2	81
Trà Vinh	Duyên Hải	111	-93	52	-36	100	-79	7	1	84
Sóc Trăng	Tân Phú	110	-87	48	-41	101	-70	3	-7	86
Bạc Liêu	TP. Bạc Liêu	96	-66	28	-35	91	-51	-9	-10	85
Cà Mau	Năm Căn	73	-38	3	-25	72	-27	-22	-10	76
	Trần Văn Thời	51	-21	6	-23	37	-8	-2	-16	46
Kiên Giang	Rạch Giá	40	-11	18	-27	23	-1	22	-27	32
	Phú Quốc	13	11	0	-12	-1	16	7	-11	8
	Thổ Chu	14	9	-3	-5	1	13	2	-4	10

Vùng Biển	Độ cao sóng biển dự báo trong 48 giờ		
	Độ cao sóng lớn nhất (m)	Hướng thịnh hành	Ghi chú
Bắc vịnh Bắc Bộ	0.3 - 0.9	Đông	
Nam vịnh Bắc Bộ	0.3 - 0.6	Đông	
Quảng Trị đến Quảng Ngãi	0.6 - 0.7	Đông	
Bình Định đến Ninh Thuận	0.5 - 0.6	Đông Bắc, Đông	
Bình Thuận đến Cà Mau	0.3 - 0.5	Tây Nam	
Cà Mau đến Kiên Giang	0.3 - 0.4	Nam, Tây Nam	
Quần đảo Hoàng Sa	0.7 - 0.8	Đông, Đông Bắc	
Quần đảo Trường Sa	0.4 - 0.7	Tây	
Bắc Biển Đông	0.5 - 1.7	Đông, Đông Bắc	
Giữa Biển Đông	0.3 - 0.8	Đông, Đông Bắc	
Nam Biển Đông	0.3 - 0.7	Tây, Tây Bắc	

Tin phát lúc: 13 giờ 00

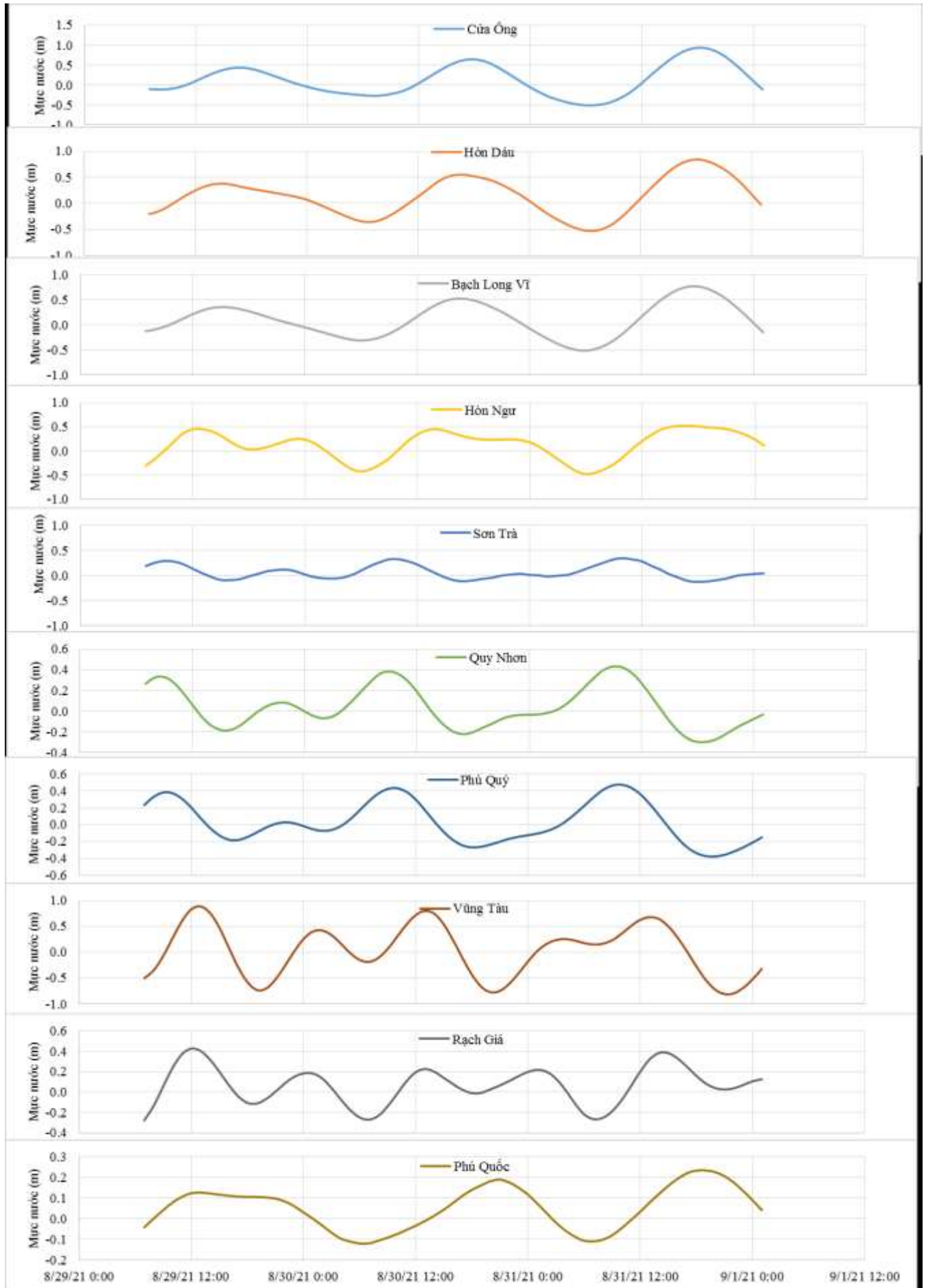
Thời điểm phát tin dự báo tiếp theo: 13 giờ 00 ngày 30/08/2021

Người xây dựng bản tin: Trần Văn Mỹ

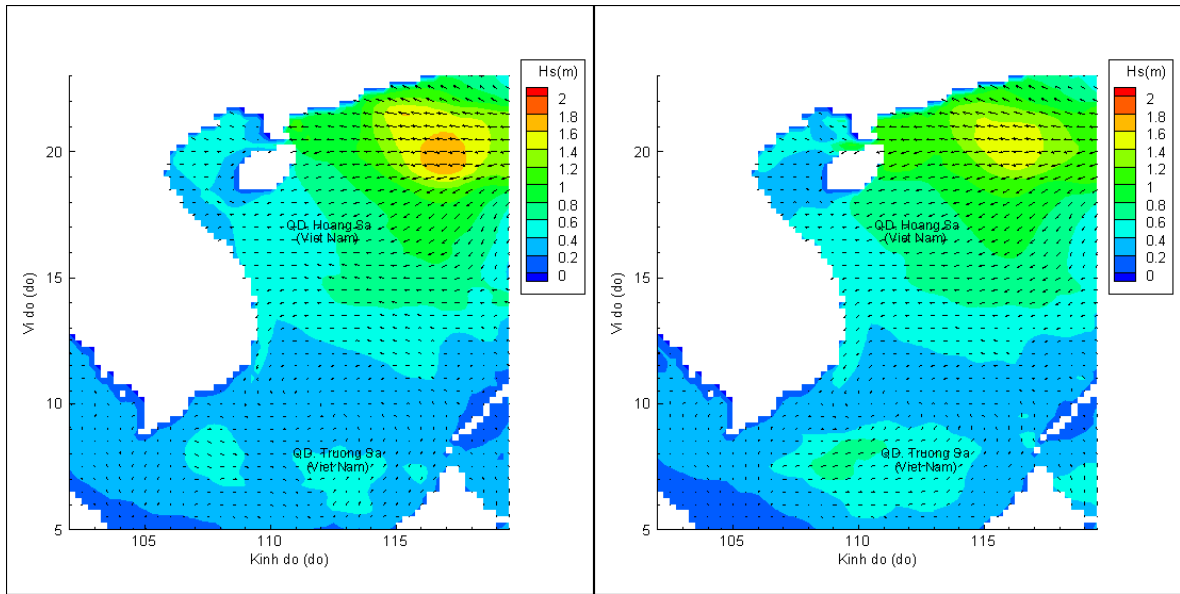
Người soát bản tin: Lê Quốc Huy

Biến trình mực nước tổng cộng tại 10 trạm Hải văn

(Cửa Ông, Hòn Dấu, Bạch Long Vĩ, Hòn Ngự, Sơn Trà, Quy Nhơn, Phú Quý, Vũng Tàu, Rạch Giá, Phú Quốc)

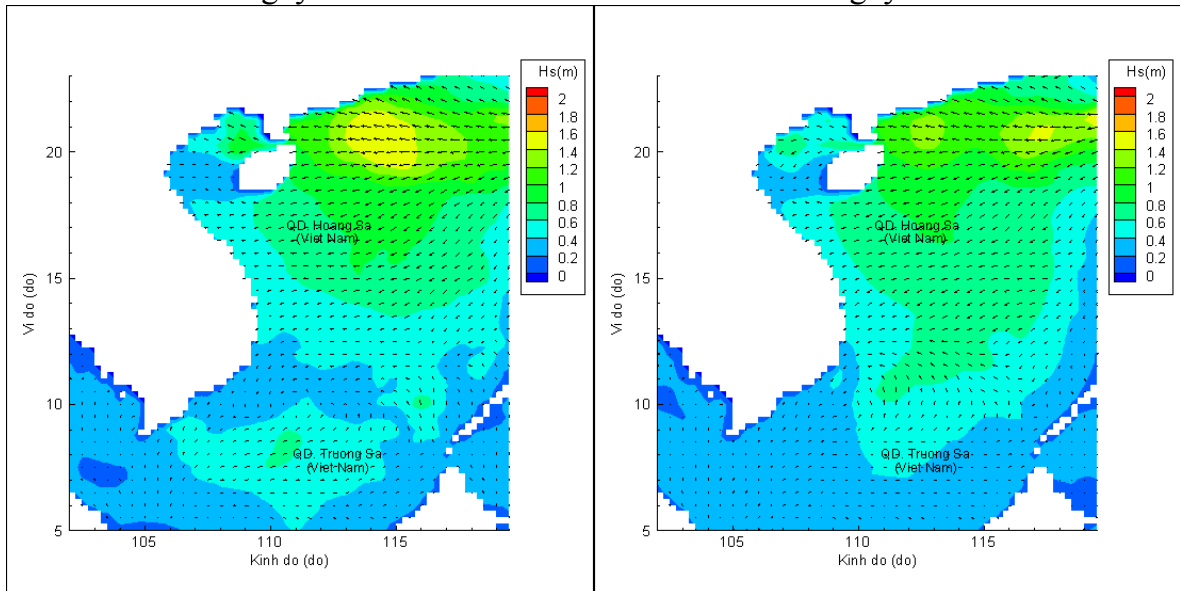


Phân bố độ cao sóng ven bờ và ngoài khơi biển Việt Nam



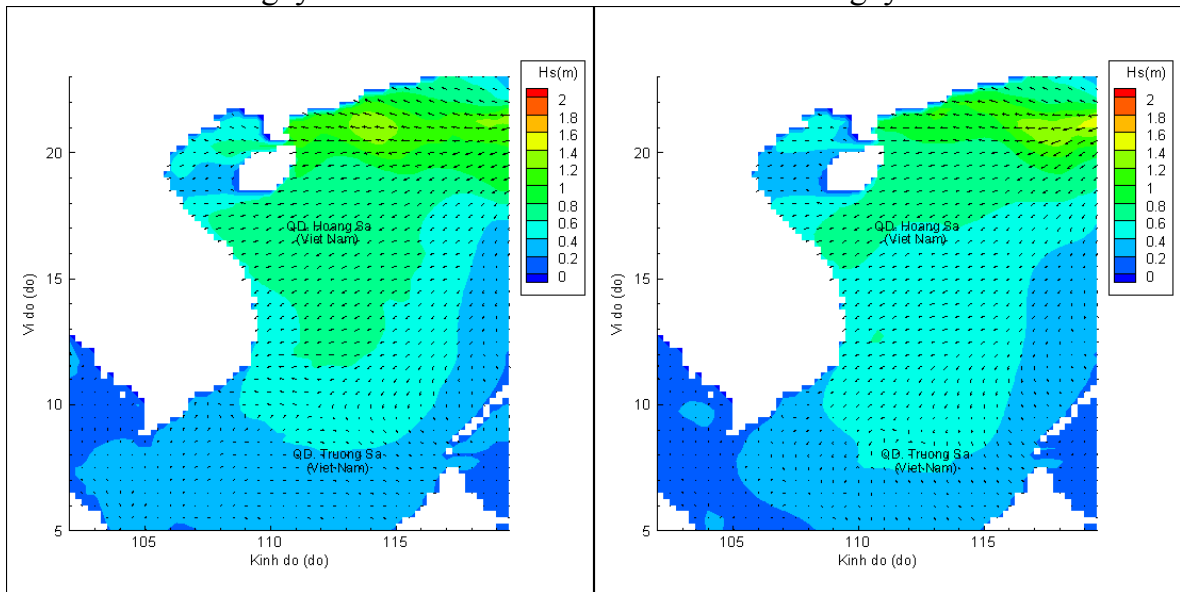
Lúc 13h ngày 29/08/2021

Lúc 19h ngày 29/08/2021



Lúc 01h ngày 30/08/2021

Lúc 13h ngày 30/08/2021



Lúc 01h ngày 31/08/2021

Lúc 13h ngày 31/08/2021