

BẢN TIN DỰ BÁO MỨC NƯỚC VÀ SÓNG BIỂN

(Lúc 13 giờ – ngày 28/08/2021)

Tỉnh/ TP	Huyện	Mức nước tổng cộng dự báo trong 48 giờ (cm)								
		28/8		29/08				30/08		
		13h	19h	1h	7h	13h	19h	1h	7h	13h
Quảng Ninh	Đầm Hà	-1	16	-7	10	5	44	-22	-15	22
	Cửa Ông	9	2	6	1	20	28	-10	-20	31
TP. Hải Phòng	Hòn Dấu	22	-8	16	-11	29	18	2	-28	35
	Bạch Long Vĩ	14	-6	7	-5	25	16	-9	-22	38
Thái Bình	Thái Thụy	26	-9	18	-14	32	16	4	-29	37
Nam Định	Hải Hậu	34	-17	22	-19	43	6	9	-31	46
Ninh Bình	Kim Sơn	37	-18	24	-23	46	4	12	-33	47
Thanh Hóa	Quảng Xương	40	-21	26	-24	48	1	13	-34	48
Nghệ An	Diễn Châu	41	-22	26	-24	46	-1	17	-31	46
	Hòn Ngư	40	-21	26	-23	46	-2	16	-30	46
Hà Tĩnh	Thạch Hà	35	-19	24	-20	44	-3	18	-28	45
Quảng Bình	Quảng Trạch	22	-10	17	-12	34	-3	16	-20	38
	Quảng Ninh	17	-4	13	-6	29	-3	14	-11	34
Quảng Trị	Gio Linh	13	1	8	2	24	-2	9	-2	30
	Cồn Cỏ	13	2	8	3	25	-2	8	-1	32
Thừa Thiên Huế	Hương Trà	7	6	0	9	17	0	2	7	24
	Phú Lộc	3	10	-6	16	12	1	-2	16	19
TP. Đà Nẵng	Sơn Trà	-1	14	-9	21	8	3	-5	21	14
	Hoàng Sa	-9	17	-14	28	-2	-1	-12	32	5
Quảng Nam	Tam Kỳ	-5	18	-12	25	2	3	-6	29	10
	Cù Lao Chàm	-3	17	-11	24	4	3	-6	27	11
Quảng Ngãi	TP. Quảng Ngãi	-9	17	-12	27	-1	0	-6	32	8
	Lý Sơn	-8	18	-11	28	-1	0	-7	32	7
Bình Định	Phú Mỹ	-11	18	-10	27	-2	-1	-5	32	5
	Quy Nhơn	-12	18	-11	24	-5	-2	-5	31	5
Phú Yên	Tp. Tuy Hòa	-15	15	-14	22	-4	-5	-10	26	2
Khánh Hòa	TP. Nha Trang	-6	17	-11	28	4	-2	-8	30	9
	Trường Sa	-5	11	-9	26	3	-8	-10	32	10
Ninh Thuận	TP. PR-Tháp Chàm	-5	13	-15	23	2	-9	-12	25	8
Bình Thuận	TP. Phan Thiết	29	-15	15	-3	36	-37	8	7	35
	Phú Quý	0	9	-8	22	8	-13	-9	26	12
Bà Rịa Vũng Tàu	Vũng Tàu	94	-73	65	-54	90	-75	36	-20	71
	Côn Đảo	96	-77	65	-58	96	-77	37	-28	87
TPHCM	Cần Giờ	105	-81	73	-62	100	-80	41	-26	77
Tiền Giang	Gò Công Tây	112	-88	79	-68	107	-86	47	-31	83
Bến Tre	Ba Tri	118	-96	85	-73	113	-91	51	-35	89
Trà Vinh	Duyên Hải	119	-100	86	-75	114	-94	50	-36	94
Sóc Trăng	Tân Phú	118	-98	83	-80	113	-86	47	-40	96
Bạc Liêu	TP. Bạc Liêu	100	-76	65	-68	96	-64	29	-36	88
Cà Mau	Năm Căn	72	-44	35	-46	71	-34	7	-26	72
	Trần Văn Thời	49	-23	21	-28	37	-13	13	-24	47
Kiên Giang	Rạch Giá	38	-16	19	-20	21	-8	30	-28	34
	Phú Quốc	11	9	2	-5	-1	14	9	-11	8
	Thổ Chu	13	8	-1	-2	2	13	3	-4	10

Vùng Biển	Độ cao sóng biển dự báo trong 48 giờ		
	Độ cao sóng lớn nhất (m)	Hướng thịnh hành	Ghi chú
Bắc vịnh Bắc Bộ	0.3 - 1.1	Đông, Đông Nam	
Nam vịnh Bắc Bộ	0.3 - 1.2	Đông, Đông Nam	
Quảng Trị đến Quảng Ngãi	0.6 - 1.3	Đông	
Bình Định đến Ninh Thuận	0.5 - 0.7	Đông Bắc, Đông	
Bình Thuận đến Cà Mau	0.3 - 0.8	Tây Nam, Tây	
Cà Mau đến Kiên Giang	0.3 - 0.6	Tây Nam, Tây, Nam	
Quần đảo Hoàng Sa	0.8 - 1.0	Đông	
Quần đảo Trường Sa	0.4 - 0.7	Đông Bắc, Bắc	
Bắc Biển Đông	0.4 - 1.9	Đông, Đông Bắc	
Giữa Biển Đông	0.3 - 0.9	Đông, Đông Bắc	
Nam Biển Đông	0.3 - 0.8	Tây Bắc	

Tin phát lúc: 13 giờ 00

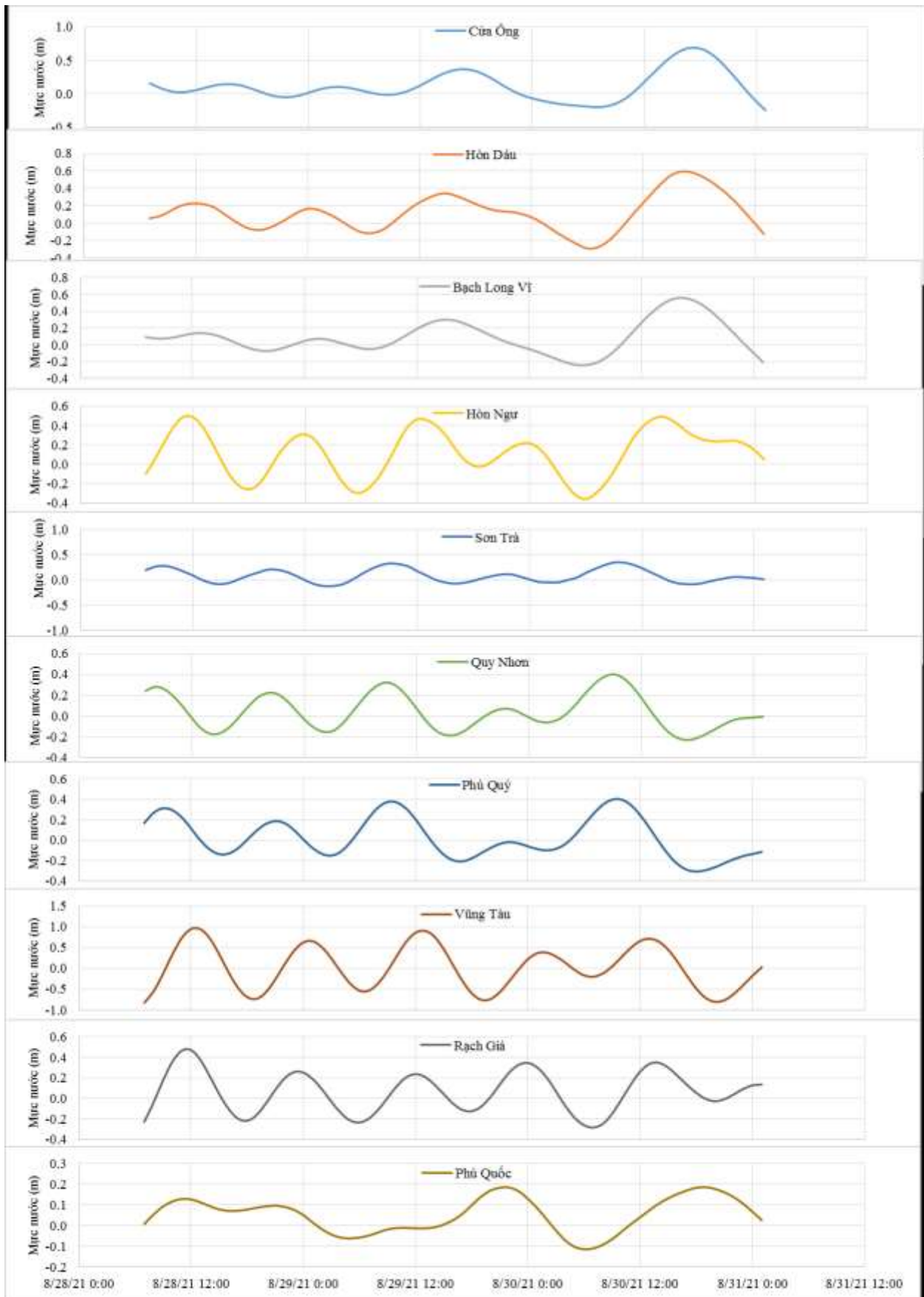
Thời điểm phát tin dự báo tiếp theo: 13 giờ 00 ngày 29/08/2021

Người xây dựng bản tin: Nguyễn Hồng Hạnh

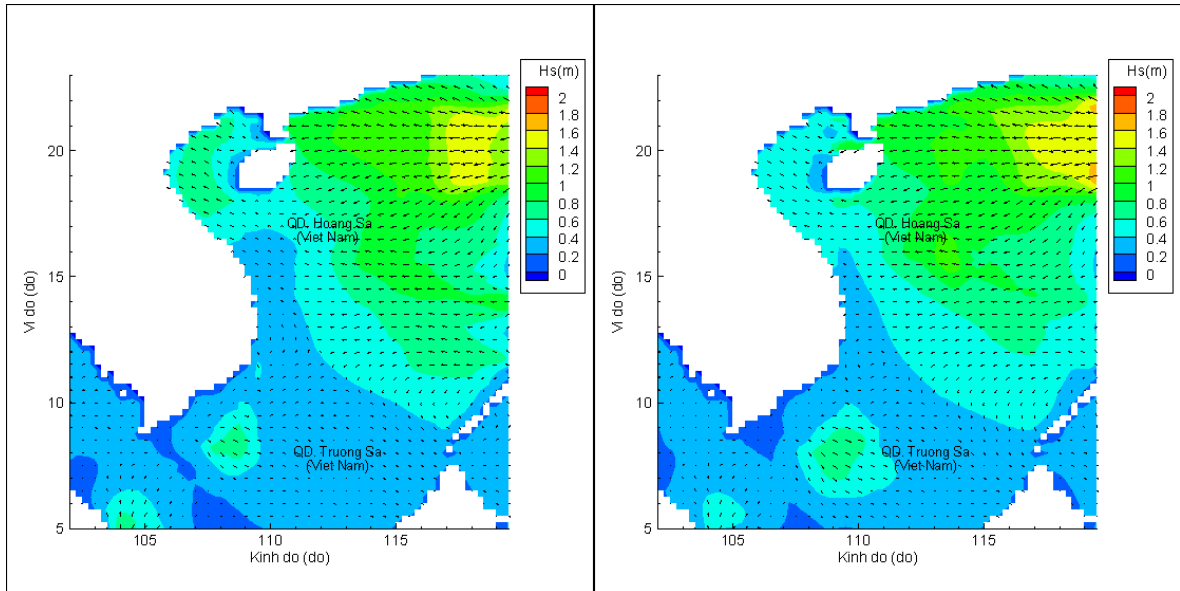
Người soát bản tin: Lê Quốc Huy

Biến trình mực nước tổng cộng tại 10 trạm Hải văn

(Cửa Ông, Hòn Dấu, Bạch Long Vĩ, Hòn Ngự, Sơn Trà, Quy Nhơn, Phú Quý, Vũng Tàu, Rạch Giá, Phú Quốc)

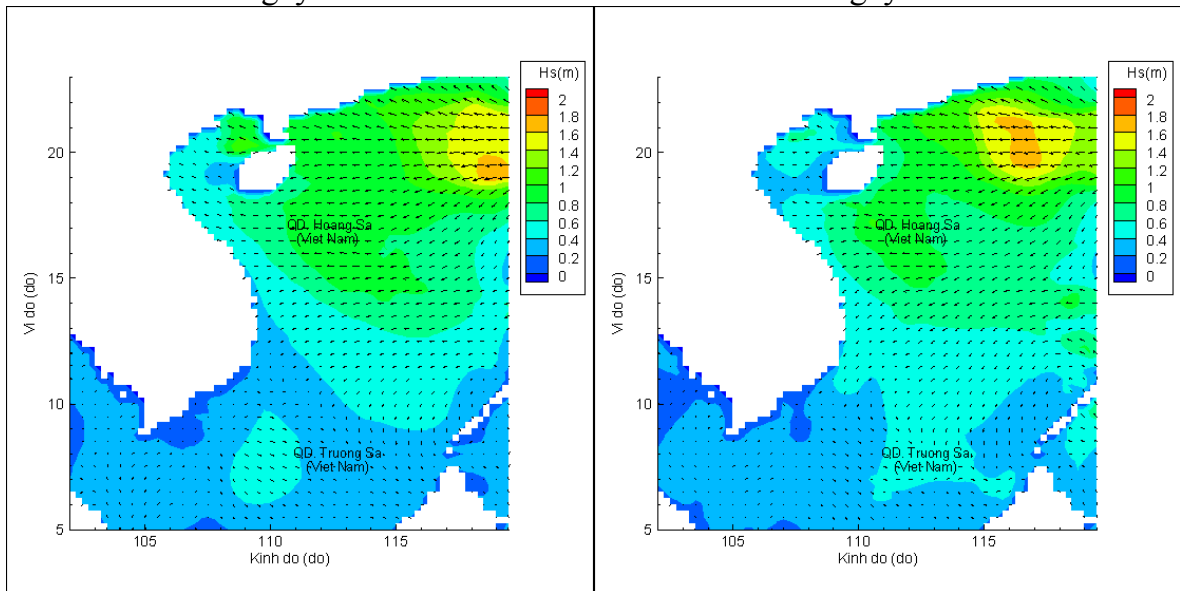


Phân bố độ cao sóng ven bờ và ngoài khơi biển Việt Nam



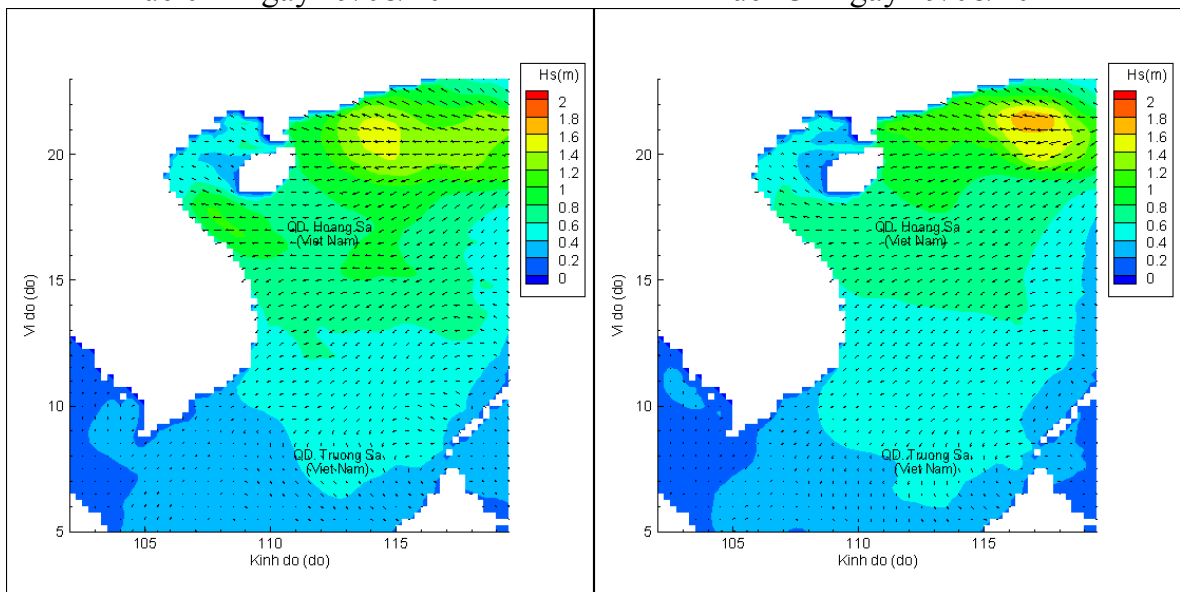
Lúc 13h ngày 28/08/2021

Lúc 19h ngày 28/08/2021



Lúc 01h ngày 29/08/2021

Lúc 13h ngày 29/08/2021



Lúc 01h ngày 30/08/2021

Lúc 13h ngày 30/08/2021