

BẢN TIN DỰ BÁO MỨC NƯỚC VÀ SÓNG BIỂN

(Lúc 13 giờ – ngày 26/08/2021)

Tỉnh/ TP	Huyện	Mức nước tổng cộng dự báo trong 48 giờ (cm)								
		26/8		27/08				28/08		
		13h	19h	1h	7h	13h	19h	1h	7h	13h
Quảng Ninh	Đầm Hà	-60	-37	78	51	-31	-27	21	43	9
	Cửa Ông	-55	-44	81	46	-17	-39	30	32	24
TP. Hải Phòng	Hòn Dấu	-46	-46	81	33	-8	-44	41	21	32
	Bạch Long Vĩ	-48	-36	78	31	-18	-39	33	24	22
Thái Bình	Thái Thụy	-40	-45	80	28	-2	-45	42	16	36
Nam Định	Hải Hậu	-31	-45	77	24	7	-48	44	11	45
Ninh Bình	Kim Sơn	-25	-44	78	20	13	-49	44	5	48
Thanh Hóa	Quảng Xương	-20	-46	76	18	17	-50	43	3	51
Nghệ An	Diễn Châu	-13	-43	68	19	22	-46	39	3	51
	Hòn Ngư	-14	-41	65	20	21	-45	37	4	50
Hà Tĩnh	Thạch Hà	-16	-35	54	23	17	-40	33	6	46
Quảng Bình	Quảng Trạch	-23	-11	28	33	7	-20	17	14	33
	Quảng Ninh	-21	0	16	32	5	-9	10	17	27
Quảng Trị	Gio Linh	-18	11	4	30	3	1	3	20	21
	Cồn Cỏ	-20	13	5	30	1	2	4	22	22
Thừa Thiên Huế	Hương Trà	-14	20	-10	26	0	10	-7	21	14
	Phú Lộc	-10	27	-21	23	-2	16	-13	23	9
TP. Đà Nẵng	Sơn Trà	-7	32	-28	20	-4	22	-17	25	4
	Hoàng Sa	-6	45	-30	18	-11	31	-19	26	-9
Quảng Nam	Tam Kỳ	-5	40	-34	19	-7	28	-22	26	-2
	Cù Lao Chàm	-4	38	-31	21	-5	27	-19	26	1
Quảng Ngãi	TP. Quảng Ngãi	-8	46	-36	18	-12	30	-22	25	-7
	Lý Sơn	-6	45	-33	18	-10	30	-20	26	-6
Bình Định	Phú Mỹ	-10	47	-34	18	-15	30	-21	25	-11
	Quy Nhơn	-10	50	-32	18	-16	30	-24	23	-11
Phú Yên	Tp. Tuy Hòa	-3	54	-27	27	-7	37	-16	30	-2
Khánh Hòa	TP. Nha Trang	-8	51	-33	21	-10	30	-22	24	-7
	Trường Sa	-6	45	-26	12	-8	27	-15	20	-6
Ninh Thuận	TP. PR-Tháp Chàm	-8	52	-36	20	-9	33	-24	22	-9
Bình Thuận	TP. Phan Thiết	14	33	-21	-21	20	4	6	-12	27
	Phú Quý	-2	47	-32	10	-4	27	-17	16	-2
Bà Rịa Vũng Tàu	Vũng Tàu	98	-45	67	-111	99	-69	78	-84	95
	Côn Đảo	98	-49	76	-112	99	-68	80	-86	99
TPHCM	Cần Giờ	109	-58	80	-120	109	-81	88	-93	105
Tiền Giang	Gò Công Tây	114	-65	86	-126	115	-88	95	-100	112
Bến Tre	Ba Tri	118	-77	91	-134	121	-93	101	-106	119
Trà Vinh	Duyên Hải	126	-80	101	-143	127	-96	105	-111	123
Sóc Trăng	Tân Phú	132	-86	113	-151	128	-96	108	-116	123
Bạc Liêu	TP. Bạc Liêu	120	-77	111	-143	109	-78	94	-104	104
Cà Mau	Năm Căn	81	-45	77	-104	72	-44	59	-73	73
	Trần Văn Thời	34	-13	32	-39	28	-18	32	-39	42
Kiên Giang	Rạch Giá	9	11	20	-4	12	-9	30	-26	29
	Phú Quốc	-3	6	2	5	-7	6	5	-5	4
	Thổ Chu	1	4	0	4	-1	6	1	-1	7

Vùng Biển	Độ cao sóng biển dự báo trong 48 giờ		
	Độ cao sóng lớn nhất (m)	Hướng thịnh hành	Ghi chú
Bắc vịnh Bắc Bộ	0.3 - 1.5	Đông Nam	
Nam vịnh Bắc Bộ	0.8 - 1.5	Đông Nam	
Quảng Trị đến Quảng Ngãi	0.7 - 1.5	Đông Nam, Nam	
Bình Định đến Ninh Thuận	0.8 - 1.5	Nam, Tây Nam	
Bình Thuận đến Cà Mau	0.3 - 1.1	Tây Nam, Tây	
Cà Mau đến Kiên Giang	0.3 - 1.1	Tây	
Quần đảo Hoàng Sa	0.8 - 1.1	Nam	
Quần đảo Trường Sa	0.5 - 0.7	Tây	
Bắc Biển Đông	0.5 - 1.8	Đông, Nam	
Giữa Biển Đông	0.4 - 1.2	Tây Nam, Tây	
Nam Biển Đông	0.4 - 0.8	Tây	

Tin phát lúc: 13 giờ 00

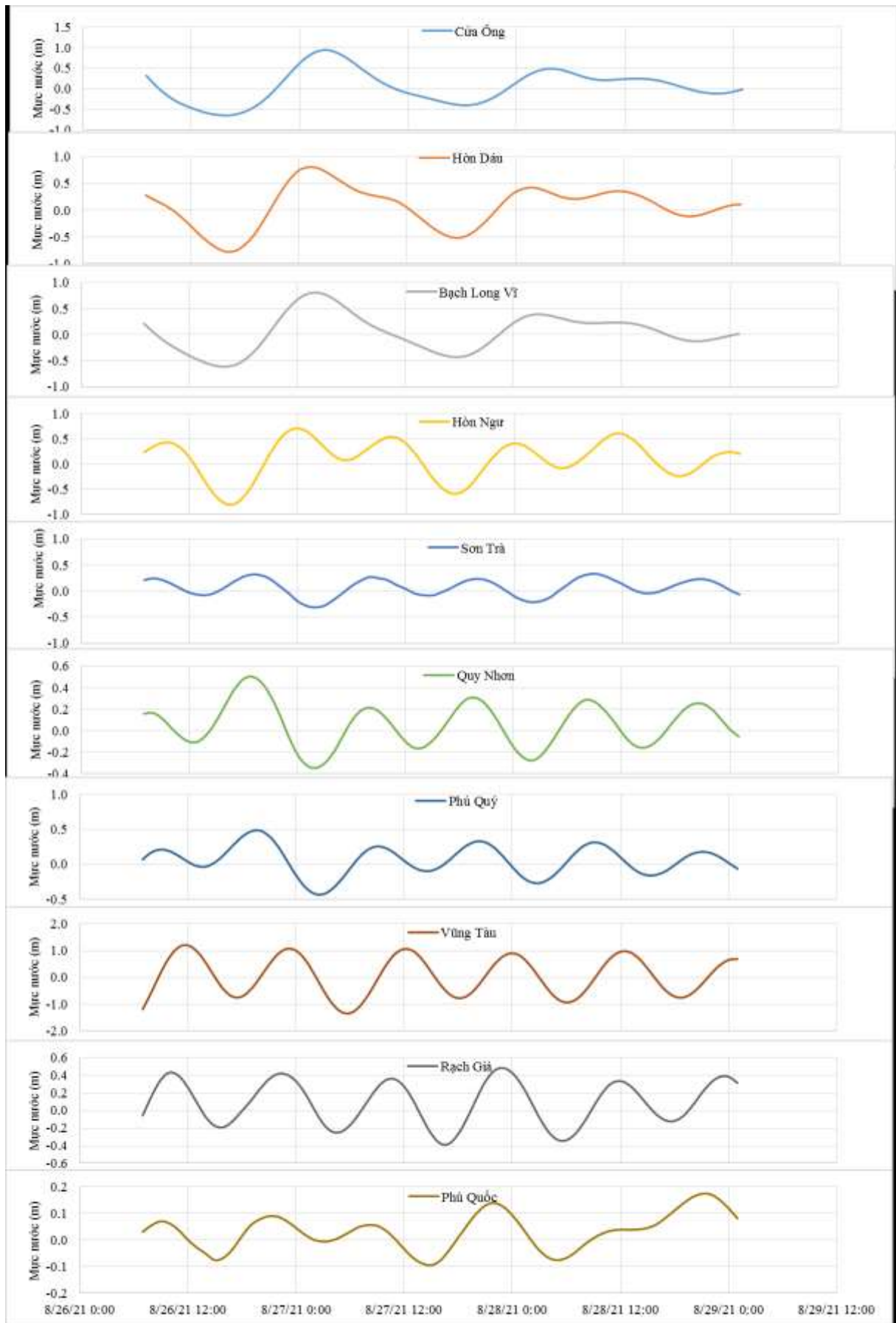
Thời điểm phát tin dự báo tiếp theo: 13 giờ 00 ngày 27/08/2021

Người xây dựng bản tin: Đặng Linh Chi

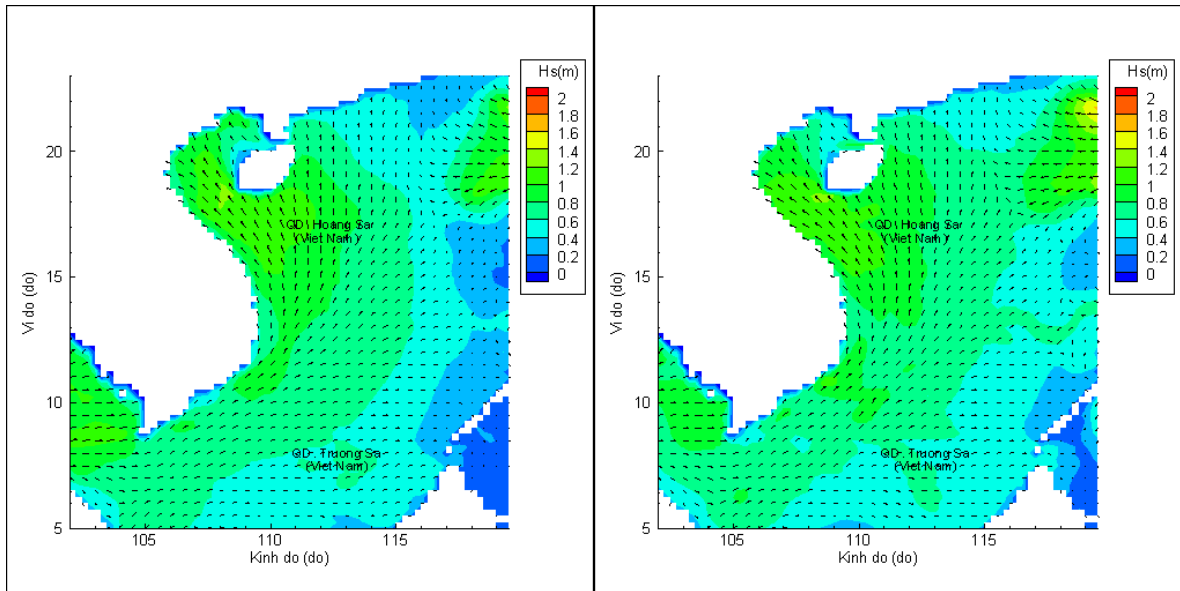
Người soát bản tin: Lê Quốc Huy

Biến trình mực nước tổng cộng tại 10 trạm Hải văn

(Cửa Ông, Hòn Dấu, Bạch Long Vĩ, Hòn Ngự, Sơn Trà, Quy Nhơn, Phú Quý, Vũng Tàu, Rạch Giá, Phú Quốc)

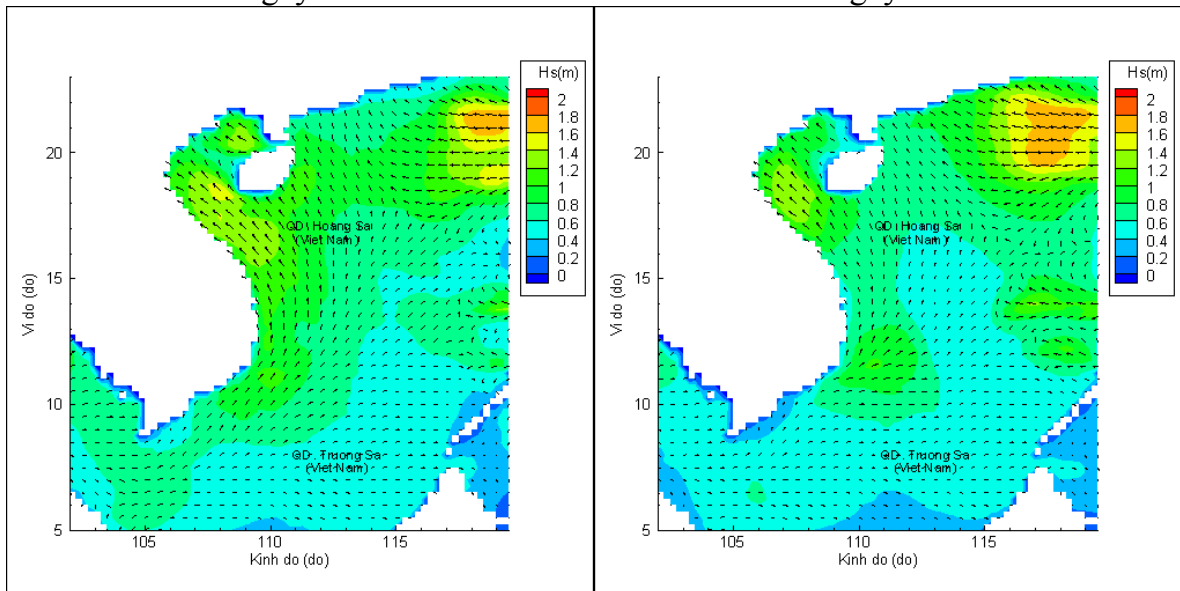


Phân bố độ cao sóng ven bờ và ngoài khơi biển Việt Nam



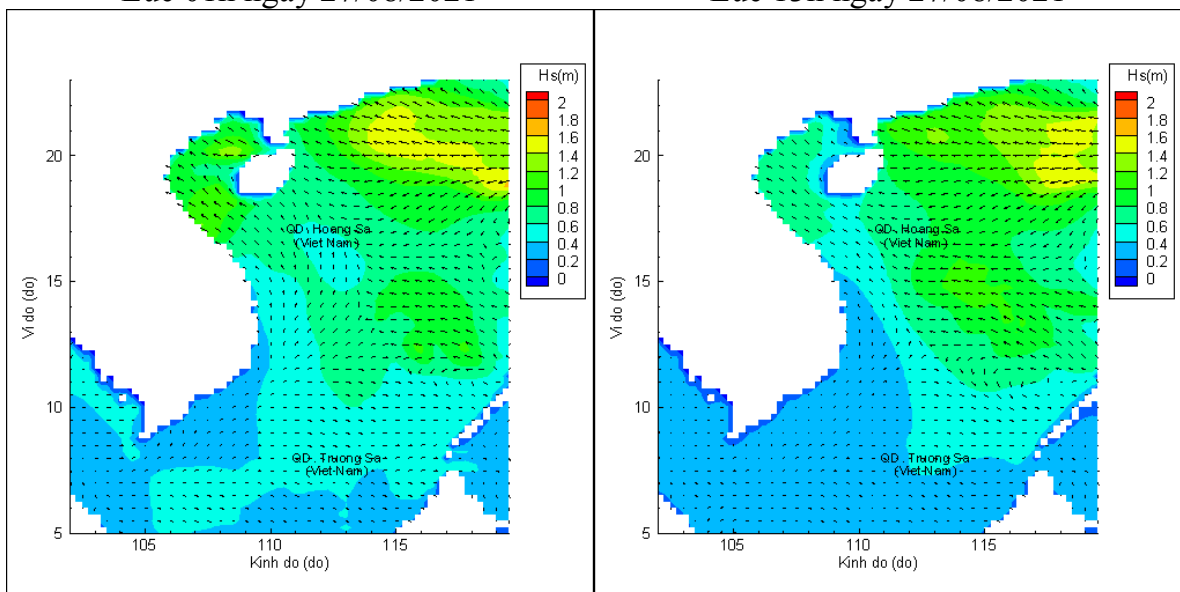
Lúc 13h ngày 26/08/2021

Lúc 19h ngày 26/08/2021



Lúc 01h ngày 27/08/2021

Lúc 13h ngày 27/08/2021



Lúc 01h ngày 28/08/2021

Lúc 13h ngày 28/08/2021