

BẢN TIN DỰ BÁO MỨC NƯỚC VÀ SÓNG BIỂN

(Lúc 13 giờ – ngày 25/08/2021)

Tỉnh/ TP	Huyện	Mức nước tổng cộng dự báo trong 48 giờ (cm)								
		25/8		26/08				27/08		
		13h	19h	1h	7h	13h	19h	1h	7h	13h
Quảng Ninh	Đầm Hà	-99	-41	139	46	-65	-49	79	64	-14
	Cửa Ông	-99	-45	133	49	-53	-58	75	56	1
TP. Hải Phòng	Hòn Dấu	-90	-39	125	39	-48	-58	80	46	9
	Bạch Long Vĩ	-86	-25	125	33	-52	-47	78	44	-3
Thái Bình	Thái Thụy	-84	-36	120	36	-41	-57	79	40	15
Nam Định	Hải Hậu	-75	-33	111	38	-31	-55	75	38	23
Ninh Bình	Kim Sơn	-68	-32	108	34	-24	-54	75	34	30
Thanh Hóa	Quảng Xương	-63	-34	104	33	-19	-56	73	32	35
Nghệ An	Diễn Châu	-54	-32	91	34	-12	-51	65	30	39
	Hòn Ngư	-54	-31	86	35	-12	-50	62	31	36
Hà Tĩnh	Thạch Hà	-54	-26	72	40	-15	-43	52	33	30
Quảng Bình	Quảng Trạch	-52	-2	38	48	-21	-17	27	41	16
	Quảng Ninh	-44	10	19	46	-19	-5	14	40	12
Quảng Trị	Gio Linh	-34	21	2	42	-15	7	3	37	8
	Cồn Cỏ	-37	25	4	41	-18	9	4	38	7
Thừa Thiên Huế	Hương Trà	-22	28	-15	35	-11	18	-11	32	5
	Phú Lộc	-11	33	-29	30	-8	25	-21	29	2
TP. Đà Nẵng	Sơn Trà	-3	38	-37	25	-5	31	-28	26	-1
	Hoàng Sa	7	53	-39	12	-6	45	-28	20	-10
Quảng Nam	Tam Kỳ	6	46	-46	19	-4	39	-34	24	-5
	Cù Lao Chàm	4	44	-42	21	-3	37	-30	25	-2
Quảng Ngãi	TP. Quảng Ngãi	5	53	-48	16	-9	44	-36	21	-11
	Lý Sơn	7	52	-45	16	-6	44	-32	22	-8
Bình Định	Phú Mỹ	3	56	-47	15	-11	45	-35	20	-14
	Quy Nhơn	5	63	-45	14	-14	48	-36	19	-14
Phú Yên	Tp. Tuy Hòa	9	65	-38	24	-2	53	-27	26	-6
Khánh Hòa	TP. Nha Trang	4	60	-46	17	-8	48	-32	21	-10
	Trường Sa	6	58	-41	6	-4	43	-26	14	-7
Ninh Thuận	TP. PR-Tháp Chàm	0	62	-55	14	-12	47	-39	17	-13
Bình Thuận	TP. Phan Thiết	8	59	-52	-15	13	26	-21	-20	17
	Phú Quý	6	62	-51	6	-3	44	-33	10	-6
Bà Rịa Vũng Tàu	Vũng Tàu	90	-11	37	-118	95	-52	64	-109	96
	Côn Đảo	92	-17	50	-123	97	-51	76	-110	99
TPHCM	Cần Giờ	100	-24	49	-129	105	-68	74	-121	108
Tiền Giang	Gò Công Tây	102	-28	53	-134	110	-74	81	-127	114
Bến Tre	Ba Tri	105	-37	60	-142	115	-82	89	-133	119
Trà Vinh	Duyên Hải	116	-44	72	-153	124	-84	100	-140	125
Sóc Trăng	Tân Phú	127	-58	89	-168	128	-90	111	-146	127
Bạc Liêu	TP. Bạc Liêu	125	-60	102	-172	114	-79	108	-139	109
Cà Mau	Năm Căn	86	-35	76	-133	74	-45	75	-101	73
	Trần Văn Thời	18	-4	23	-44	17	-8	35	-41	37
Kiên Giang	Rạch Giá	0	20	-1	17	-9	4	24	-13	14
	Phú Quốc	-15	-3	-1	6	-17	4	7	3	1
	Thổ Chu	-9	-3	-5	1	-9	5	3	4	6

Vùng Biển	Độ cao sóng biển dự báo trong 48 giờ		
	Độ cao sóng lớn nhất (m)	Hướng thịnh hành	Ghi chú
Bắc vịnh Bắc Bộ	0.3 - 1.5	Đông Nam, Nam	
Nam vịnh Bắc Bộ	0.9 - 1.9	Đông Nam	
Quảng Trị đến Quảng Ngãi	0.9 - 1.8	Đông Nam, Nam	
Bình Định đến Ninh Thuận	1.1 - 1.8	Nam, Tây Nam	
Bình Thuận đến Cà Mau	0.3 - 1.1	Tây Nam, Tây	
Cà Mau đến Kiên Giang	0.3 - 1.4	Tây	
Quần đảo Hoàng Sa	1.0 - 1.6	Nam	
Quần đảo Trường Sa	0.5 - 0.9	Tây	
Bắc Biển Đông	0.6 - 1.7	Nam, Tây Nam	
Giữa Biển Đông	0.4 - 1.6	Tây Nam, Tây	
Nam Biển Đông	0.4 - 1.1	Tây	

Tin phát lúc: 13 giờ 00

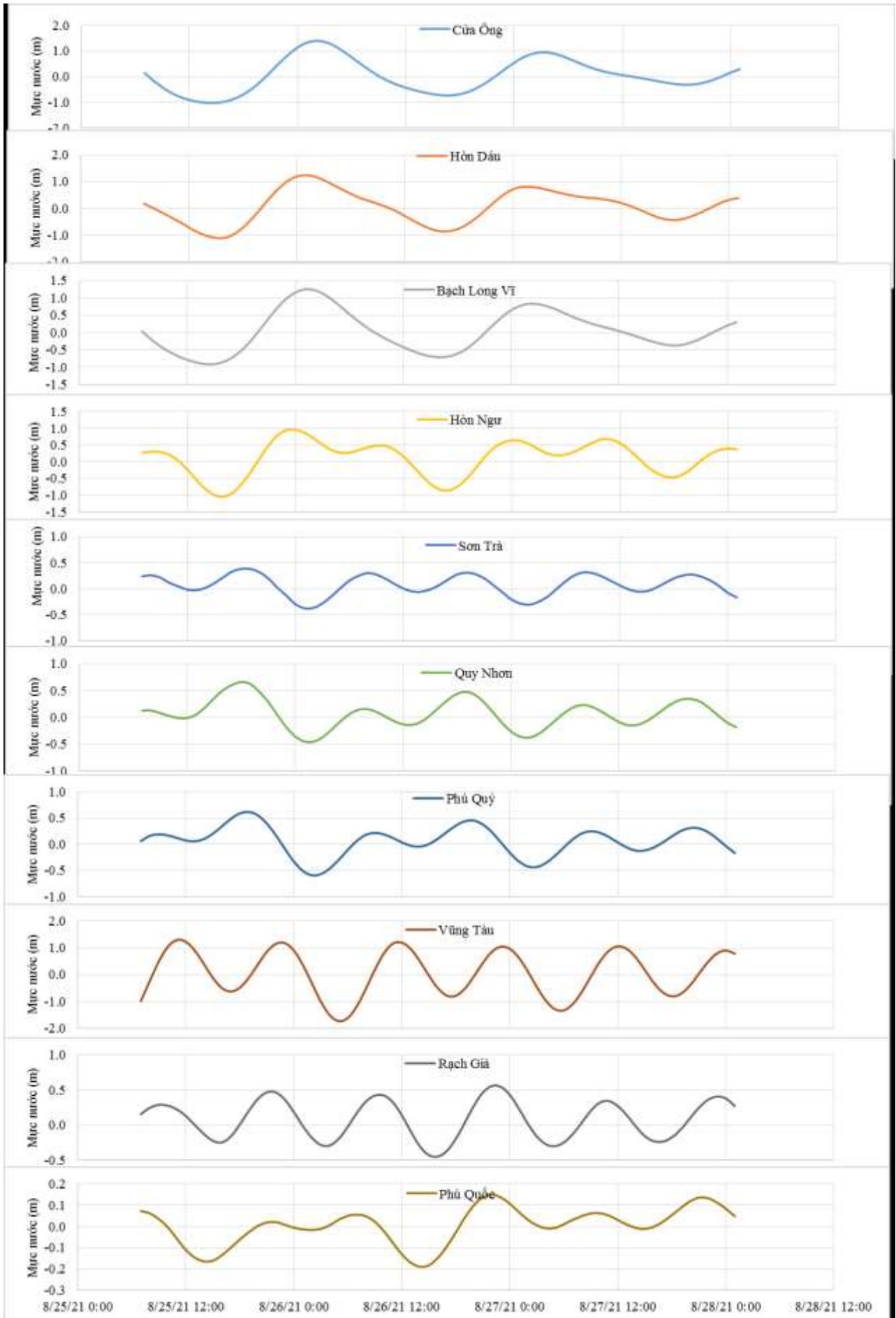
Thời điểm phát tin dự báo tiếp theo: 13 giờ 00 ngày 26/08/2021

Người xây dựng bản tin: Trần Văn Mỹ

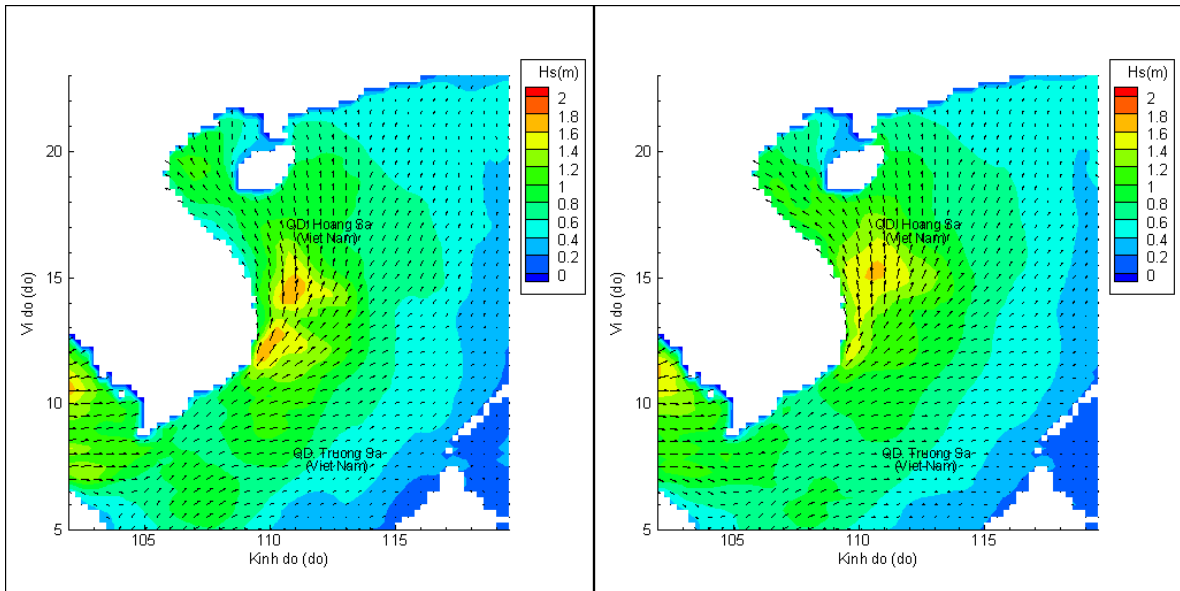
Người soát bản tin: Lê Quốc Huy

Biến trình mực nước tổng cộng tại 10 trạm Hải văn

(Cửa Ông, Hòn Dấu, Bạch Long Vĩ, Hòn Ngự, Sơn Trà, Quy Nhơn, Phú Quý, Vũng Tàu, Rạch Giá, Phú Quốc)

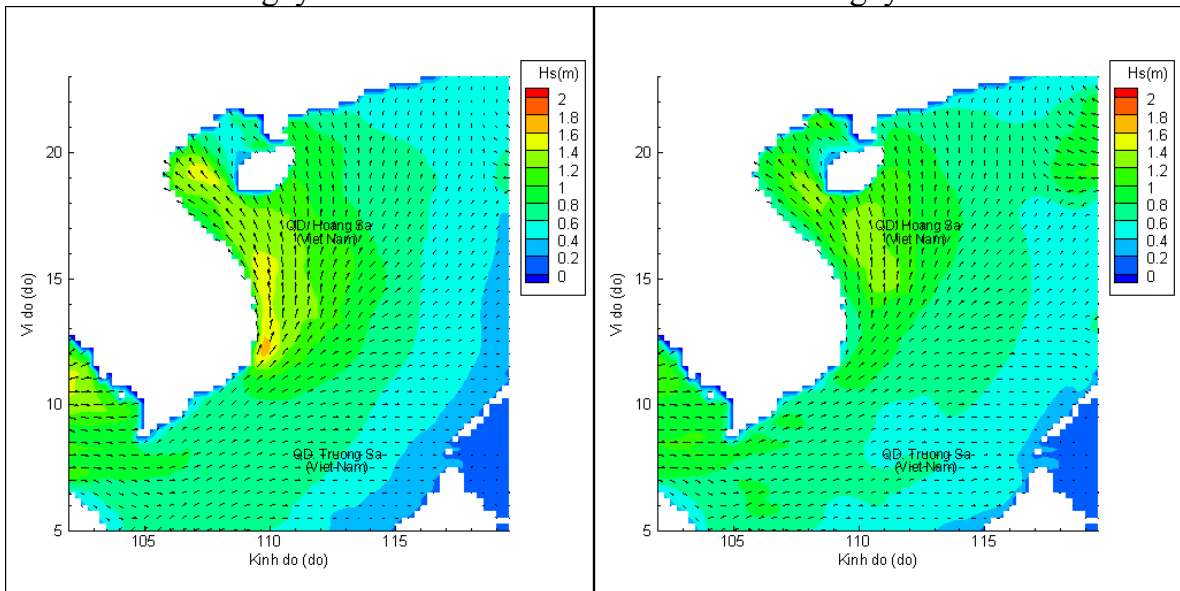


Phân bố độ cao sóng ven bờ và ngoài khơi biển Việt Nam



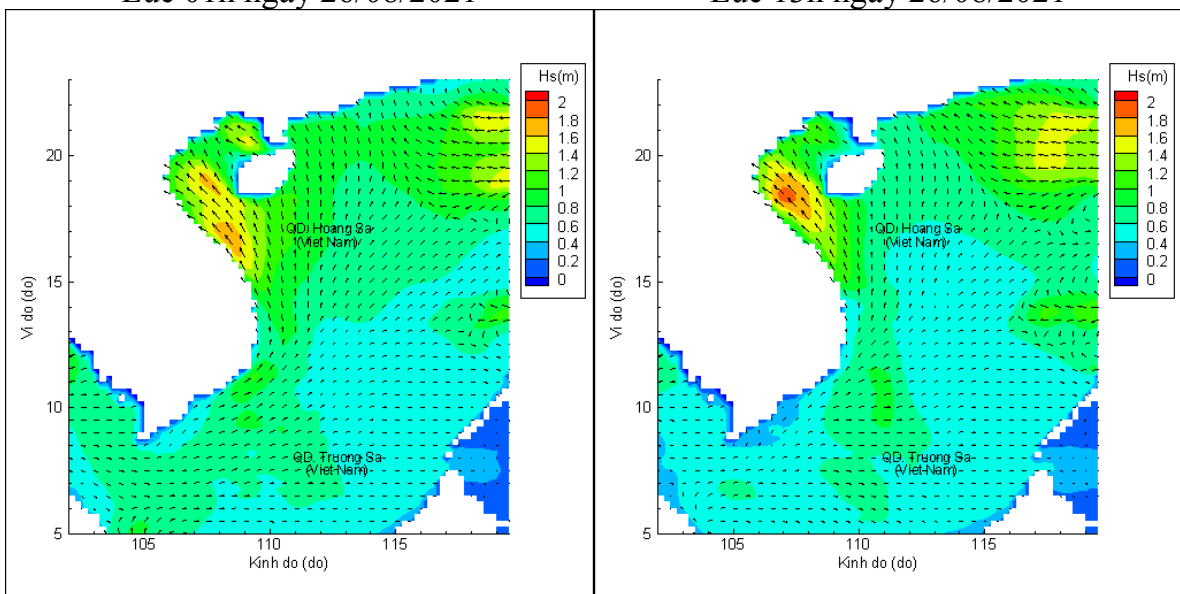
Lúc 13h ngày 25/08/2021

Lúc 19h ngày 25/08/2021



Lúc 01h ngày 26/08/2021

Lúc 13h ngày 26/08/2021



Lúc 01h ngày 27/08/2021

Lúc 13h ngày 27/08/2021