

BẢN TIN DỰ BÁO MỨC NƯỚC VÀ SÓNG BIỂN

(Lúc 13 giờ – ngày 22/08/2021)

Tỉnh/ TP	Huyện	Mức nước tổng cộng dự báo trong 48 giờ (cm)								
		22/8		23/08				24/08		
		13h	19h	1h	7h	13h	19h	1h	7h	13h
Quảng Ninh	Đầm Hà	-130	71	229	-67	-135	9	216	-11	-109
	Cửa Ông	-145	81	204	-42	-141	19	192	4	-107
TP. Hải Phòng	Hòn Dấu	-151	92	177	-21	-147	30	173	16	-112
	Bạch Long Vĩ	-122	98	173	-49	-126	41	174	-4	-99
Thái Bình	Thái Thụy	-149	95	164	-13	-144	34	162	20	-107
Nam Định	Hải Hậu	-148	101	141	-3	-140	41	142	30	-100
Ninh Bình	Kim Sơn	-146	102	135	-1	-137	42	135	30	-94
Thanh Hóa	Quảng Xương	-143	96	126	3	-131	37	127	32	-89
Nghệ An	Diễn Châu	-131	83	105	10	-118	32	108	36	-77
	Hòn Ngư	-129	81	101	11	-117	32	103	36	-77
Hà Tĩnh	Thạch Hà	-120	72	88	17	-110	29	87	41	-74
Quảng Bình	Quảng Trạch	-92	61	52	27	-89	31	46	49	-65
	Quảng Ninh	-70	55	25	31	-69	34	19	49	-52
Quảng Trị	Gio Linh	-46	49	1	31	-49	38	-4	46	-37
	Cồn Cỏ	-45	55	2	26	-49	45	-1	43	-38
Thừa Thiên Huế	Hương Trà	-18	37	-21	27	-24	36	-24	39	-18
	Phú Lộc	5	28	-38	26	-2	35	-39	34	-1
TP. Đà Nẵng	Sơn Trà	23	21	-50	23	15	33	-49	29	11
	Hoàng Sa	61	25	-59	1	45	43	-54	6	28
Quảng Nam	Tam Kỳ	43	17	-63	18	32	34	-61	21	23
	Cù Lao Chàm	38	20	-57	20	27	34	-56	23	20
Quảng Ngãi	TP. Quảng Ngãi	54	20	-71	13	37	40	-67	14	23
	Lý Sơn	55	20	-66	12	40	39	-63	14	26
Bình Định	Phú Mỹ	59	24	-68	9	41	43	-66	10	23
	Quy Nhơn	62	30	-69	8	42	47	-66	10	23
Phú Yên	Tp. Tuy Hòa	67	34	-63	13	47	52	-59	16	27
Khánh Hòa	TP. Nha Trang	65	37	-66	14	46	56	-65	15	25
	Trường Sa	58	39	-82	4	39	54	-74	1	21
Ninh Thuận	TP. PR-Tháp Chàm	55	40	-84	15	39	60	-80	16	20
Bình Thuận	TP. Phan Thiết	22	87	-147	37	13	93	-122	16	9
	Phú Quý	51	46	-97	15	35	61	-88	10	19
Bà Rịa Vũng Tàu	Vũng Tàu	38	102	-140	-25	55	70	-77	-73	72
	Côn Đảo	59	90	-105	-58	68	61	-50	-99	80
TPHCM	Cần Giờ	38	101	-135	-32	59	64	-69	-84	79
Tiền Giang	Gò Công Tây	34	104	-137	-31	57	65	-70	-85	78
Bến Tre	Ba Tri	37	100	-135	-42	59	59	-66	-97	80
Trà Vinh	Duyên Hải	53	93	-120	-60	74	52	-50	-113	96
Sóc Trăng	Tân Phú	72	76	-85	-93	92	33	-15	-141	111
Bạc Liêu	TP. Bạc Liêu	105	45	-25	-148	115	8	32	-181	123
Cà Mau	Năm Căn	92	44	-1	-147	90	17	37	-162	86
	Trần Văn Thời	7	55	-17	-38	-4	43	-2	-46	5
Kiên Giang	Rạch Giá	-25	60	-14	23	-43	58	-10	18	-27
	Phú Quốc	-24	13	17	1	-36	7	9	4	-26
	Thổ Chu	-14	11	7	-1	-25	4	1	1	-18

Vùng Biển	Độ cao sóng biển dự báo trong 48 giờ		
	Độ cao sóng lớn nhất (m)	Hướng thịnh hành	Ghi chú
Bắc vịnh Bắc Bộ	0.3 - 2.1	Nam, Tây Nam	Cảnh báo
Nam vịnh Bắc Bộ	0.8 - 2.1	Đông Nam, Nam	Cảnh báo
Quảng Trị đến Quảng Ngãi	0.6 - 1.6	Đông Nam, Nam	
Bình Định đến Ninh Thuận	1.2 - 1.9	Nam, Tây Nam	
Bình Thuận đến Cà Mau	0.3 - 1.5	Tây Nam	
Cà Mau đến Kiên Giang	0.3 - 1.2	Tây Nam, Tây	
Quần đảo Hoàng Sa	1.3 - 1.5	Nam	
Quần đảo Trường Sa	0.6 - 1.0	Tây Nam	
Bắc Biển Đông	0.3 - 1.6	Tây Nam, Nam	
Giữa Biển Đông	0.3 - 1.8	Tây Nam	
Nam Biển Đông	0.3 - 1.2	Tây Nam, Tây	

Tin phát lúc: 13 giờ 00

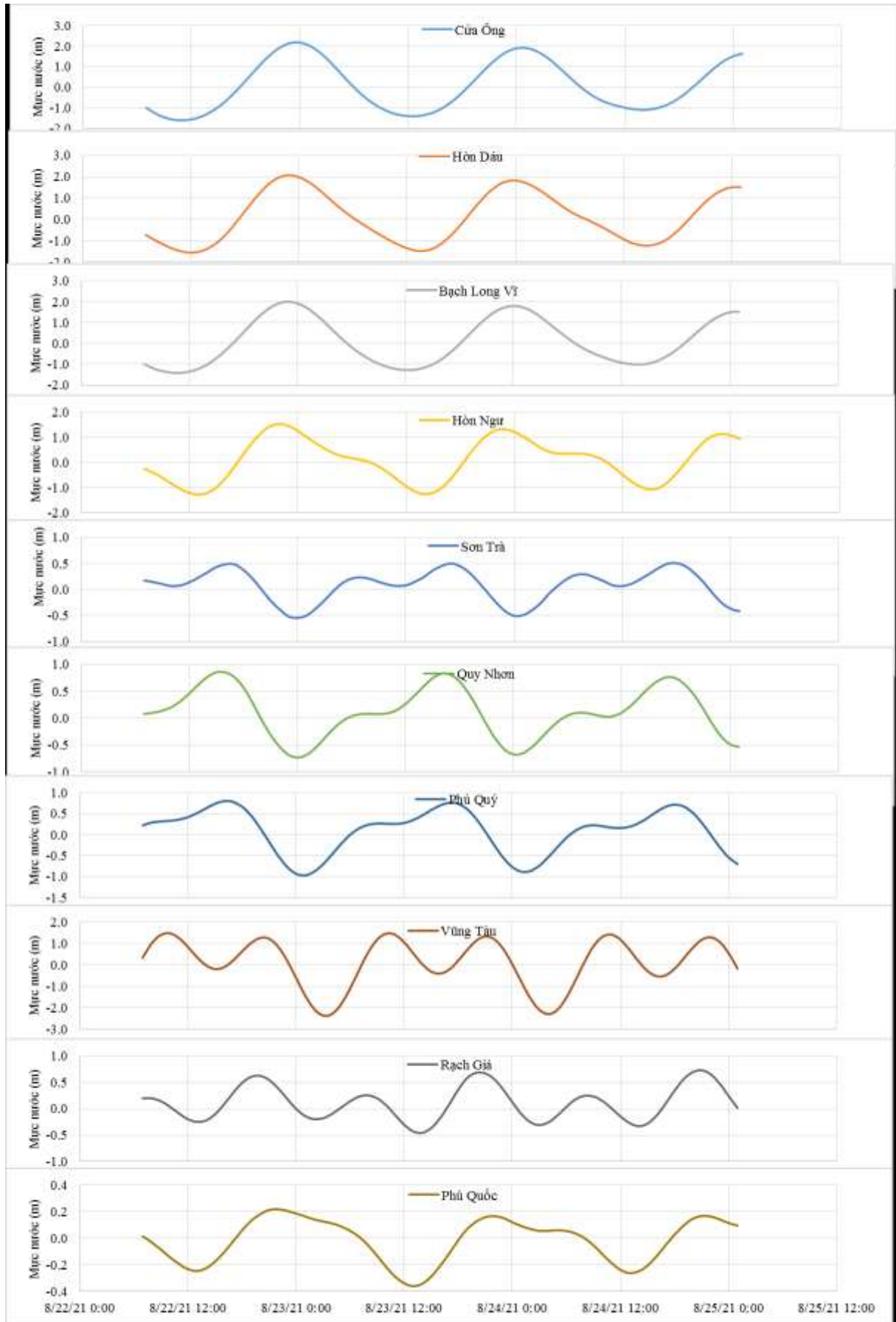
Thời điểm phát tin dự báo tiếp theo: 13 giờ 00 ngày 23/08/2021

Người xây dựng bản tin: Đặng Linh Chi

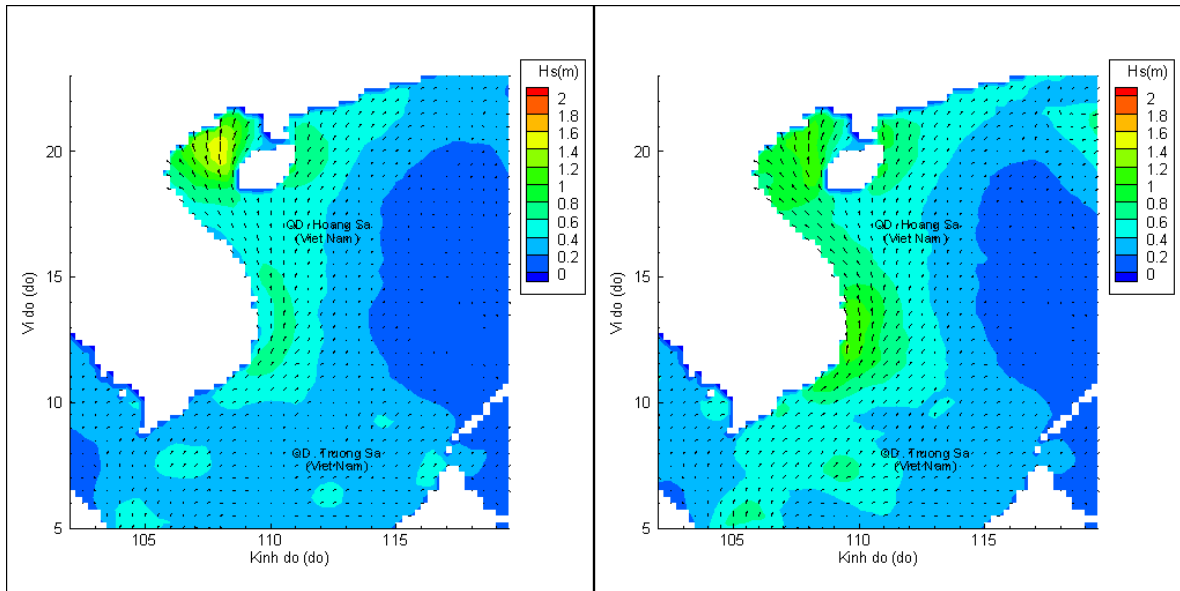
Người soát bản tin: Lê Quốc Huy

Biến trình mực nước tổng cộng tại 10 trạm Hải văn

(Cửa Ông, Hòn Dấu, Bạch Long Vĩ, Hòn Ngự, Sơn Trà, Quy Nhơn, Phú Quý, Vũng Tàu, Rạch Giá, Phú Quốc)

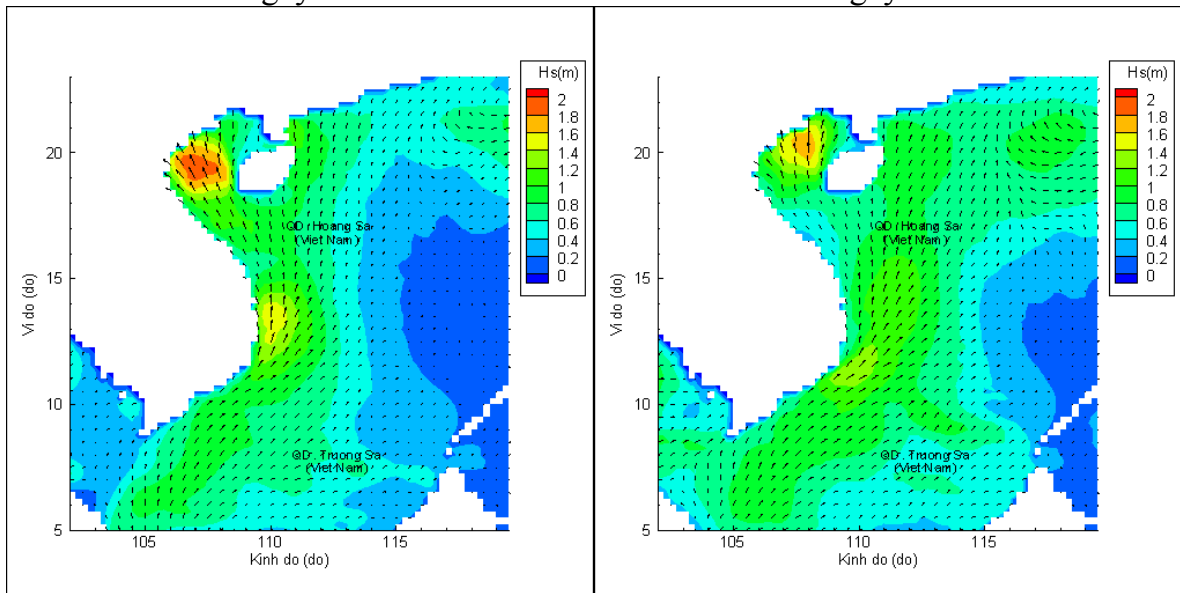


Phân bố độ cao sóng ven bờ và ngoài khơi biển Việt Nam



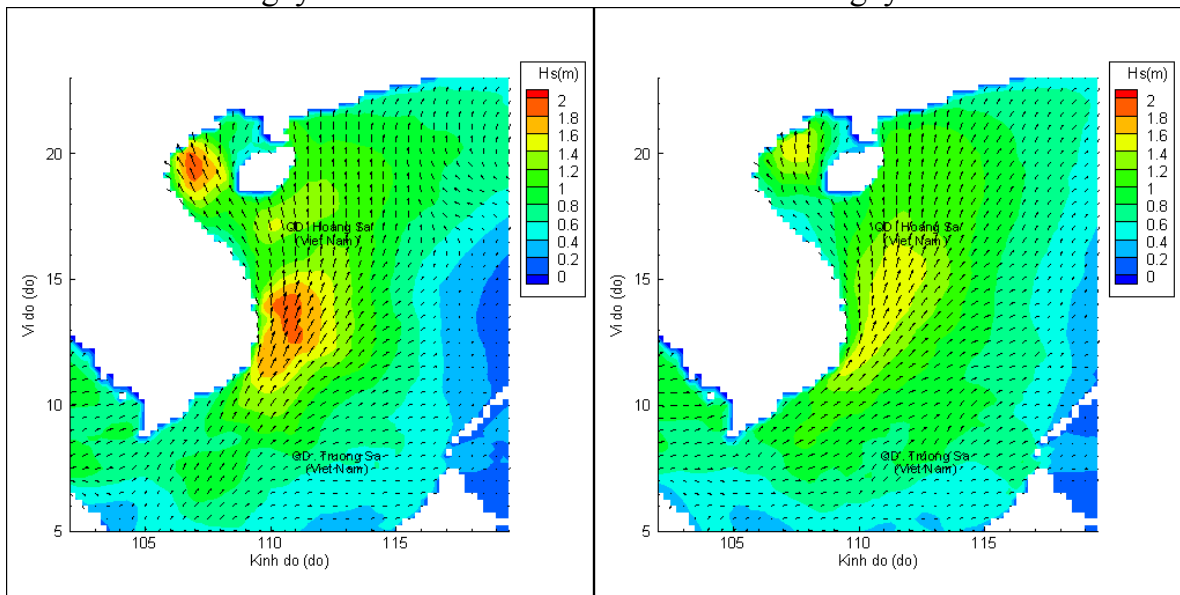
Lúc 13h ngày 22/08/2021

Lúc 19h ngày 22/08/2021



Lúc 01h ngày 23/08/2021

Lúc 13h ngày 23/08/2021



Lúc 01h ngày 24/08/2021

Lúc 13h ngày 24/08/2021