

BẢN TIN DỰ BÁO MỨC NƯỚC VÀ SÓNG BIỂN

(Lúc 13 giờ – ngày 20/08/2021)

Tỉnh/ TP	Huyện	Mức nước tổng cộng dự báo trong 48 giờ (cm)								
		20/8		21/08				22/08		
		13h	19h	1h	7h	13h	19h	1h	7h	13h
Quảng Ninh	Đầm Hà	-37	178	84	-159	-85	153	149	-140	-102
	Cửa Ông	-42	173	75	-139	-89	152	129	-118	-112
TP. Hải Phòng	Hòn Dấu	-43	167	64	-121	-99	155	111	-92	-122
	Bạch Long Vĩ	-16	165	47	-129	-66	158	99	-109	-91
Thái Bình	Thái Thụy	-44	166	58	-110	-100	155	101	-80	-122
Nam Định	Hải Hậu	-38	156	47	-94	-93	152	84	-64	-120
Ninh Bình	Kim Sơn	-39	154	46	-89	-92	151	79	-59	-119
Thanh Hóa	Quảng Xương	-40	149	45	-83	-94	144	76	-53	-118
Nghệ An	Diễn Châu	-36	130	45	-73	-85	124	68	-44	-109
	Hòn Ngư	-34	126	43	-71	-82	121	66	-43	-106
Hà Tĩnh	Thạch Hà	-28	108	43	-65	-72	104	61	-35	-96
Quảng Bình	Quảng Trạch	-9	70	36	-51	-44	71	42	-21	-67
	Quảng Ninh	2	47	25	-35	-26	52	25	-9	-46
Quảng Trị	Gio Linh	13	27	13	-21	-6	36	8	1	-23
	Cồn Cỏ	19	31	9	-25	-3	41	6	-3	-21
Thừa Thiên Huế	Hương Trà	24	6	-2	-8	13	16	-9	9	1
	Phú Lộc	33	-12	-13	3	28	-1	-22	17	22
TP. Đà Nẵng	Sơn Trà	40	-26	-21	13	40	-13	-32	22	38
	Hoàng Sa	65	-36	-39	15	76	-20	-50	11	74
Quảng Nam	Tam Kỳ	50	-39	-31	20	57	-25	-44	25	58
	Cù Lao Chàm	48	-33	-26	19	53	-20	-39	25	52
Quảng Ngãi	TP. Quảng Ngãi	61	-46	-38	20	69	-29	-52	21	68
	Lý Sơn	61	-42	-36	21	69	-27	-49	21	70
Bình Định	Phú Mỹ	66	-46	-40	19	75	-29	-54	16	76
	Quy Nhơn	71	-42	-37	18	79	-26	-54	14	76
Phú Yên	Tp. Tuy Hòa	76	-37	-36	25	85	-20	-50	21	80
Khánh Hòa	TP. Nha Trang	77	-34	-39	26	84	-16	-56	21	78
	Trường Sa	67	-35	-56	25	75	-15	-75	20	70
Ninh Thuận	TP. PR-Tháp Chàm	72	-38	-49	25	80	-15	-68	24	72
Bình Thuận	TP. Phan Thiết	56	-5	-109	63	47	31	-142	68	35
	Phú Quý	67	-32	-64	32	71	-9	-86	30	64
Bà Rịa Vũng Tàu	Vũng Tàu	20	70	-194	100	18	97	-209	77	25
	Côn Đảo	48	60	-170	56	45	87	-178	30	50
TPHCM	Cần Giờ	16	78	-198	100	14	103	-211	78	20
Tiền Giang	Gò Công Tây	15	80	-201	102	10	107	-215	80	16
Bến Tre	Ba Tri	18	79	-201	96	13	106	-215	72	21
Trà Vinh	Duyên Hải	26	79	-201	86	25	105	-211	56	36
Sóc Trăng	Tân Phú	32	83	-185	58	37	99	-185	21	53
Bạc Liêu	TP. Bạc Liêu	51	77	-147	3	65	81	-133	-44	87
Cà Mau	Năm Căn	65	66	-106	-37	70	71	-89	-79	85
	Trần Văn Thời	32	48	-48	-7	1	64	-47	-28	-1
Kiên Giang	Rạch Giá	3	53	-26	22	-36	58	-18	5	-44
	Phú Quốc	-9	32	15	-6	-32	26	18	-17	-35
	Thổ Chu	0	22	8	-7	-19	20	8	-15	-22

Vùng Biển	Độ cao sóng biển dự báo trong 48 giờ		
	Độ cao sóng lớn nhất (m)	Hướng thịnh hành	Ghi chú
Bắc vịnh Bắc Bộ	0.3 - 1.5	Nam, Tây Nam	
Nam vịnh Bắc Bộ	0.8 - 1.4	Đông Nam	
Quảng Trị đến Quảng Ngãi	0.7 - 1.1	Nam, Đông Nam	
Bình Định đến Ninh Thuận	0.6 - 1.1	Nam, Tây Nam	
Bình Thuận đến Cà Mau	0.3 - 0.8	Tây Nam, Nam	
Cà Mau đến Kiên Giang	0.3 - 0.7	Nam, Tây Nam	
Quần đảo Hoàng Sa	0.6 - 0.8	Nam, Tây Nam	
Quần đảo Trường Sa	0.3 - 0.6	Tây Nam	
Bắc Biển Đông	0.3 - 0.8	Tây Nam, Nam	
Giữa Biển Đông	0.3 - 0.8	Tây Nam	
Nam Biển Đông	0.3 - 1.0	Tây Nam, Tây	

Tin phát lúc: 13 giờ 00

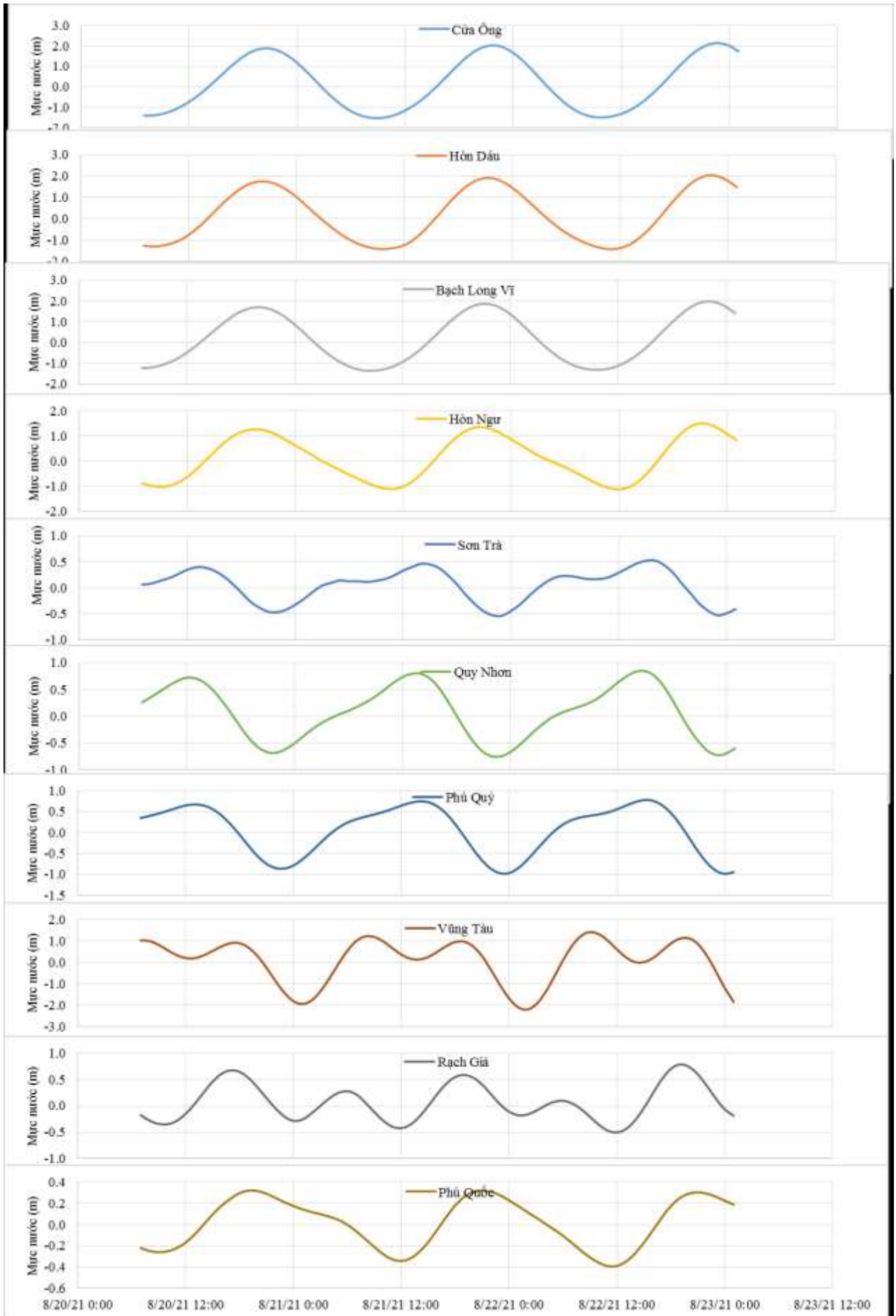
Thời điểm phát tin dự báo tiếp theo: 13 giờ 00 ngày 21/08/2021

Người xây dựng bản tin: Nguyễn Hồng Hạnh

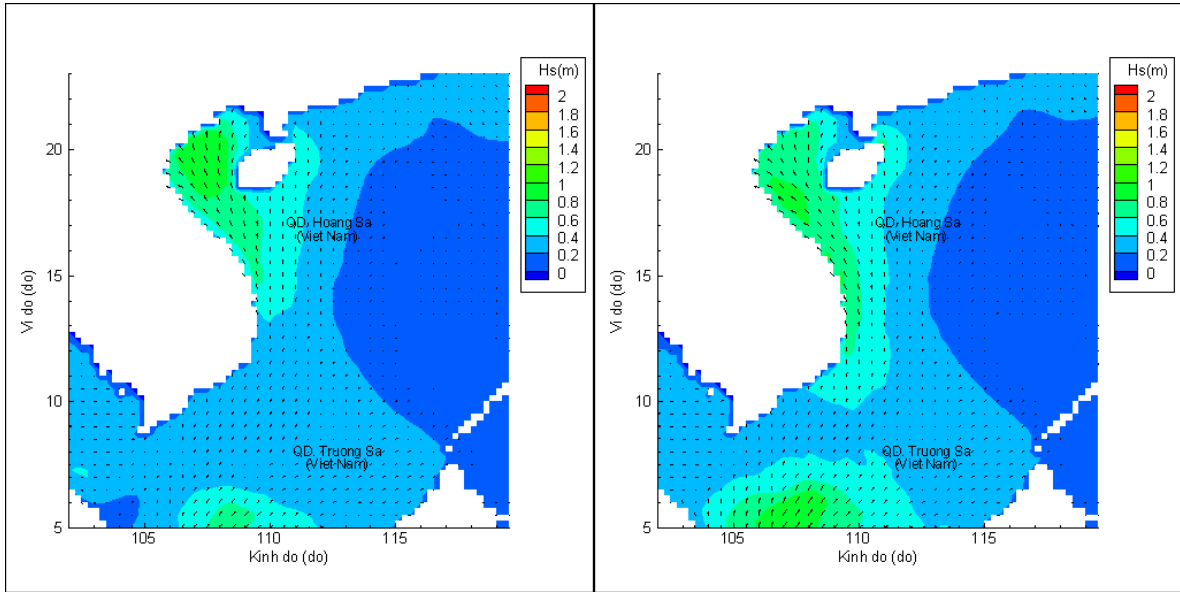
Người soát bản tin: Lê Quốc Huy

Biến trình mực nước tổng cộng tại 10 trạm Hải vãn

(Cửa Ông, Hòn Dấu, Bạch Long Vĩ, Hòn Ngự, Sơn Trà, Quy Nhơn, Phú Quý, Vũng Tàu, Rạch Giá, Phú Quốc)

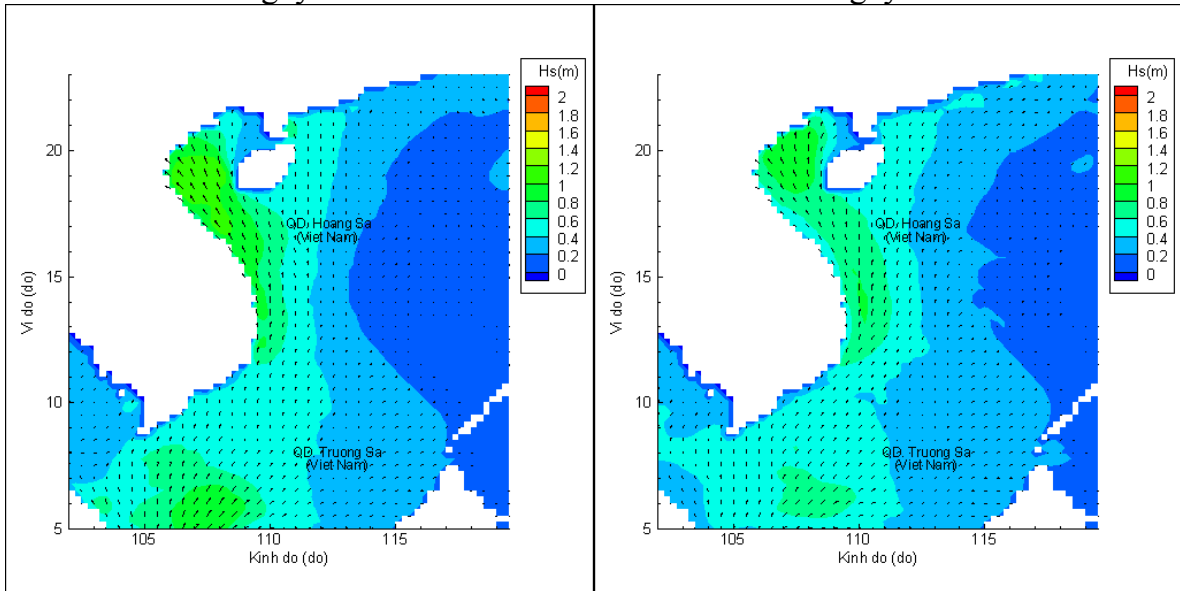


Phân bố độ cao sóng ven bờ và ngoài khơi biển Việt Nam



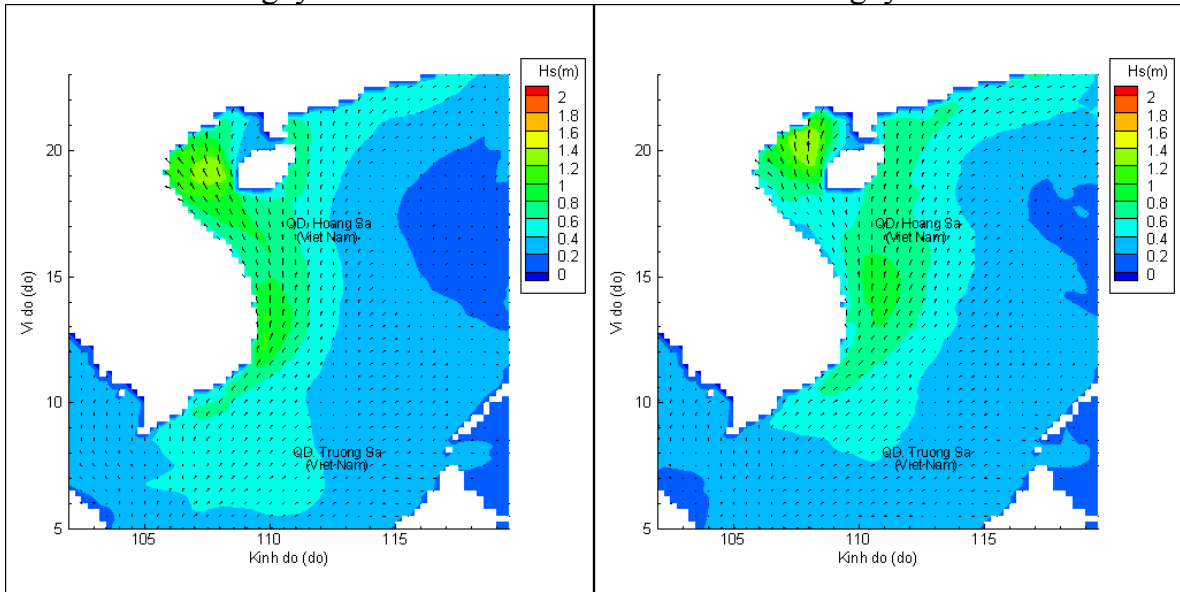
Lúc 13h ngày 20/08/2021

Lúc 19h ngày 20/08/2021



Lúc 01h ngày 21/08/2021

Lúc 13h ngày 21/08/2021



Lúc 01h ngày 22/08/2021

Lúc 13h ngày 22/08/2021