

BẢN TIN DỰ BÁO MỨC NƯỚC VÀ SÓNG BIỂN

(Lúc 13 giờ – ngày 17/08/2021)

Tỉnh/ TP	Huyện	Mức nước tổng cộng dự báo trong 48 giờ (cm)								
		17/8		18/08				19/08		
		13h	19h	1h	7h	13h	19h	1h	7h	13h
Quảng Ninh	Đầm Hà	22	129	-27	-88	-2	157	22	-123	-19
	Cửa Ông	31	110	-18	-89	6	145	18	-116	-18
TP. Hải Phòng	Hòn Dấu	38	93	-6	-87	7	134	25	-99	-25
	Bạch Long Vĩ	46	91	-24	-77	23	133	6	-97	1
Thái Bình	Thái Thụy	40	89	-5	-84	8	131	23	-92	-25
Nam Định	Hải Hậu	48	76	0	-82	15	120	21	-82	-21
Ninh Bình	Kim Sơn	50	75	2	-82	14	119	21	-79	-22
Thanh Hóa	Quảng Xương	50	71	5	-81	14	114	22	-75	-23
Nghệ An	Diễn Châu	50	58	10	-77	15	97	24	-67	-20
	Hòn Ngư	50	55	9	-77	17	94	23	-67	-18
Hà Tĩnh	Thạch Hà	49	43	14	-74	19	77	24	-64	-12
Quảng Bình	Quảng Trạch	47	20	20	-62	28	45	27	-51	6
	Quảng Ninh	44	6	19	-48	33	26	21	-36	16
Quảng Trị	Gio Linh	41	-5	15	-35	37	10	14	-23	26
	Cồn Cỏ	45	-5	13	-34	41	12	11	-24	31
Thừa Thiên Huế	Hương Trà	35	-16	9	-19	38	-7	5	-8	35
	Phú Lộc	30	-25	5	-5	39	-21	-1	6	43
TP. Đà Nẵng	Sơn Trà	26	-33	2	6	40	-31	-6	15	49
	Hoàng Sa	26	-36	-12	30	51	-39	-21	30	69
Quảng Nam	Tam Kỳ	23	-40	-2	19	42	-42	-12	26	57
	Cù Lao Chàm	24	-36	0	16	42	-37	-8	25	55
Quảng Ngãi	TP. Quảng Ngãi	25	-46	-5	25	48	-50	-17	29	65
	Lý Sơn	25	-42	-5	26	48	-47	-16	30	66
Bình Định	Phú Mỹ	25	-48	-7	28	51	-52	-20	29	74
	Quy Nhơn	28	-46	-5	30	53	-51	-17	30	74
Phú Yên	Tp. Tuy Hòa	33	-41	-2	37	61	-45	-16	34	76
Khánh Hòa	TP. Nha Trang	32	-45	-9	31	58	-49	-25	29	74
	Trường Sa	33	-46	-12	32	55	-47	-33	33	69
Ninh Thuận	TP. PR-Tháp Chàm	38	-48	-9	26	59	-52	-29	27	71
Bình Thuận	TP. Phan Thiết	64	-62	-14	31	66	-41	-62	52	56
	Phú Quý	41	-50	-12	30	59	-48	-37	35	67
Bà Rịa Vũng Tàu	Vũng Tàu	59	-30	-71	70	41	18	-138	99	25
	Côn Đảo	69	-29	-70	49	59	17	-128	65	52
TPHCM	Cần Giờ	61	-28	-72	68	39	24	-140	99	22
Tiền Giang	Gò Công Tây	65	-30	-70	67	40	24	-141	99	20
Bến Tre	Ba Tri	67	-30	-71	66	42	24	-143	96	24
Trà Vinh	Duyên Hải	67	-27	-78	66	47	27	-149	92	33
Sóc Trăng	Tân Phú	63	-13	-81	57	47	37	-143	74	40
Bạc Liêu	TP. Bạc Liêu	50	13	-89	42	48	50	-131	37	59
Cà Mau	Năm Căn	48	24	-80	15	54	53	-104	-3	68
	Trần Văn Thời	42	10	-23	-13	30	38	-35	-11	18
Kiên Giang	Rạch Giá	23	7	9	-16	6	37	0	-1	-11
	Phú Quốc	2	23	6	-17	-8	32	15	-14	-19
	Thổ Chu	8	17	4	-13	1	24	10	-13	-6

Vùng Biển	Độ cao sóng biển dự báo trong 48 giờ		
	Độ cao sóng lớn nhất (m)	Hướng thịnh hành	Ghi chú
Bắc vịnh Bắc Bộ	0.3 - 1.7	Nam, Tây Nam	
Nam vịnh Bắc Bộ	0.8 - 1.5	Đông Nam	
Quảng Trị đến Quảng Ngãi	0.7 - 1.2	Nam, Đông Nam	
Bình Định đến Ninh Thuận	0.4 - 0.9	Đông Nam, Nam	
Bình Thuận đến Cà Mau	0.3 - 0.5	Đông	
Cà Mau đến Kiên Giang	0.3 - 0.4	Tây Bắc, Tây	
Quần đảo Hoàng Sa	0.5 - 0.7	Nam	
Quần đảo Trường Sa	0.3 - 0.5	Đông, Đông Bắc	
Bắc Biển Đông	0.3 - 0.9	Nam	
Giữa Biển Đông	0.3 - 0.5	Đông Bắc, Bắc, Đông	
Nam Biển Đông	0.3 - 0.7	Đông, Đông Bắc	

Tin phát lúc: 13 giờ 00

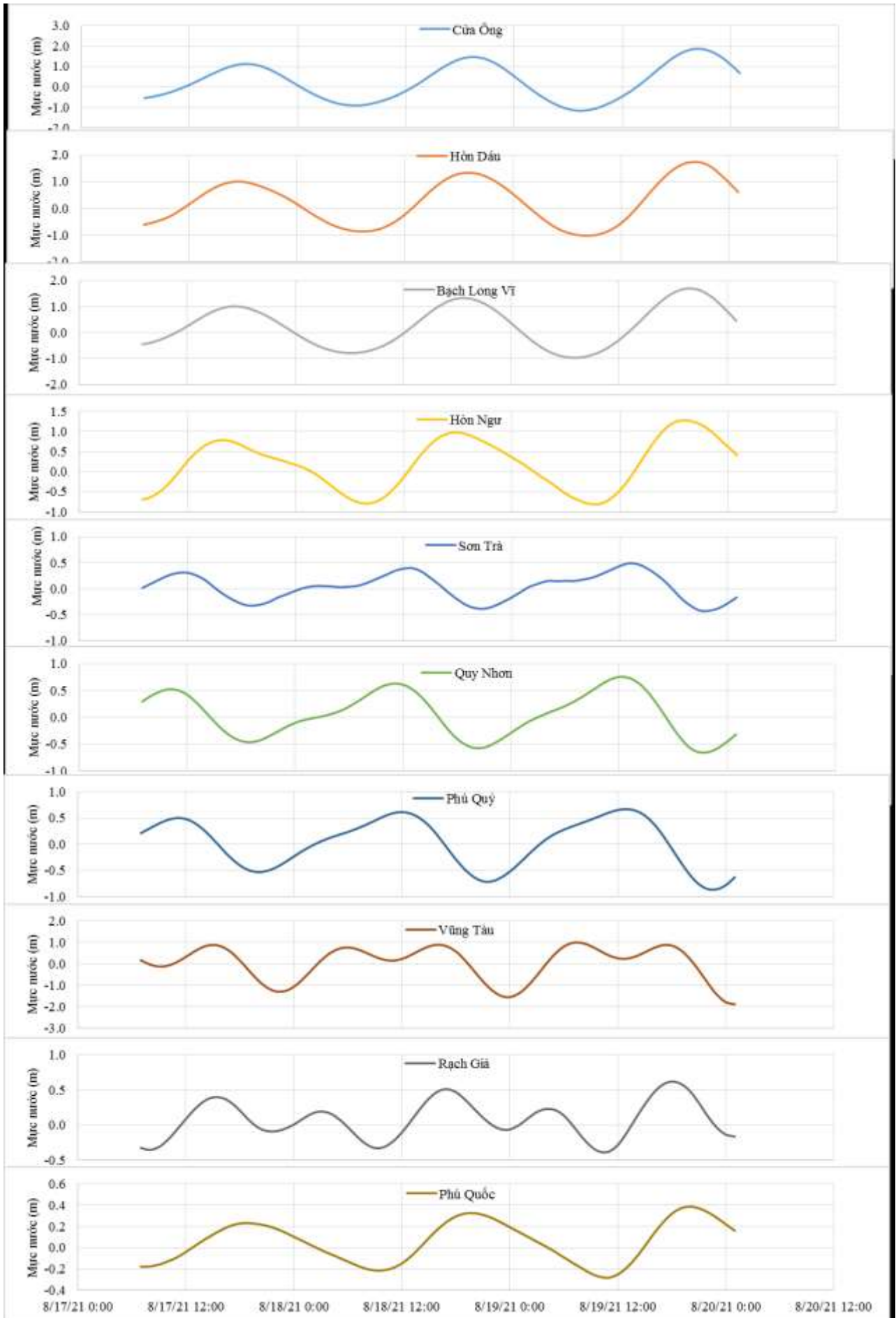
Thời điểm phát tin dự báo tiếp theo: 13 giờ 00 ngày 18/08/2021

Người xây dựng bản tin: Trần Văn Mỹ

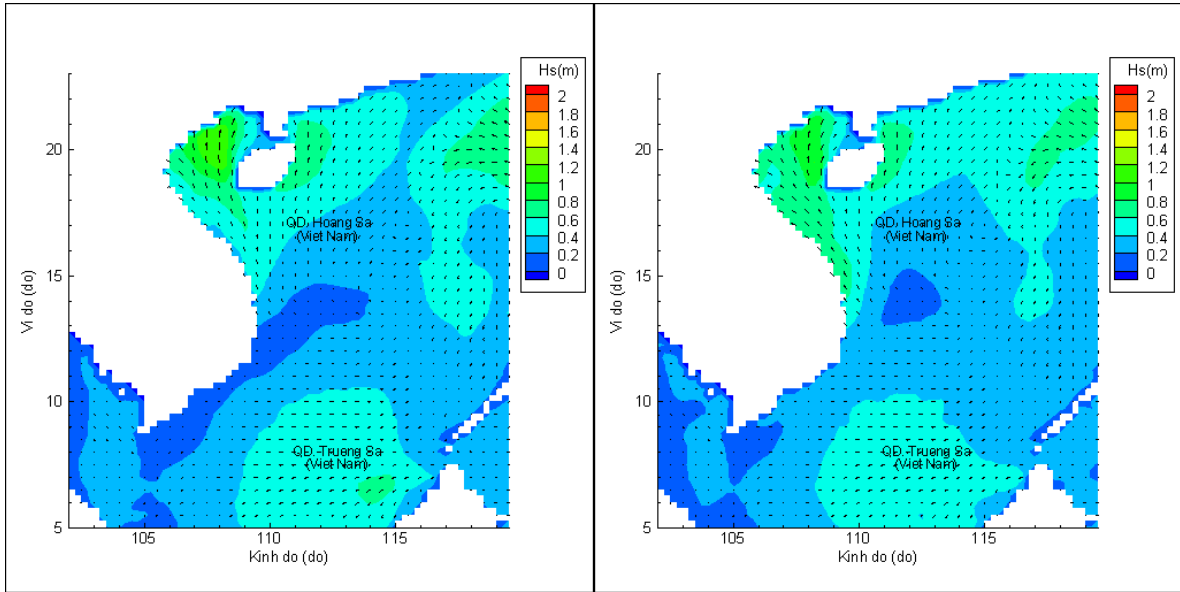
Người soát bản tin: Lê Quốc Huy

Biến trình mực nước tổng cộng tại 10 trạm Hải văn

(Cửa Ông, Hòn Dấu, Bạch Long Vĩ, Hòn Ngự, Sơn Trà, Quy Nhơn, Phú Quý, Vũng Tàu, Rạch Giá, Phú Quốc)

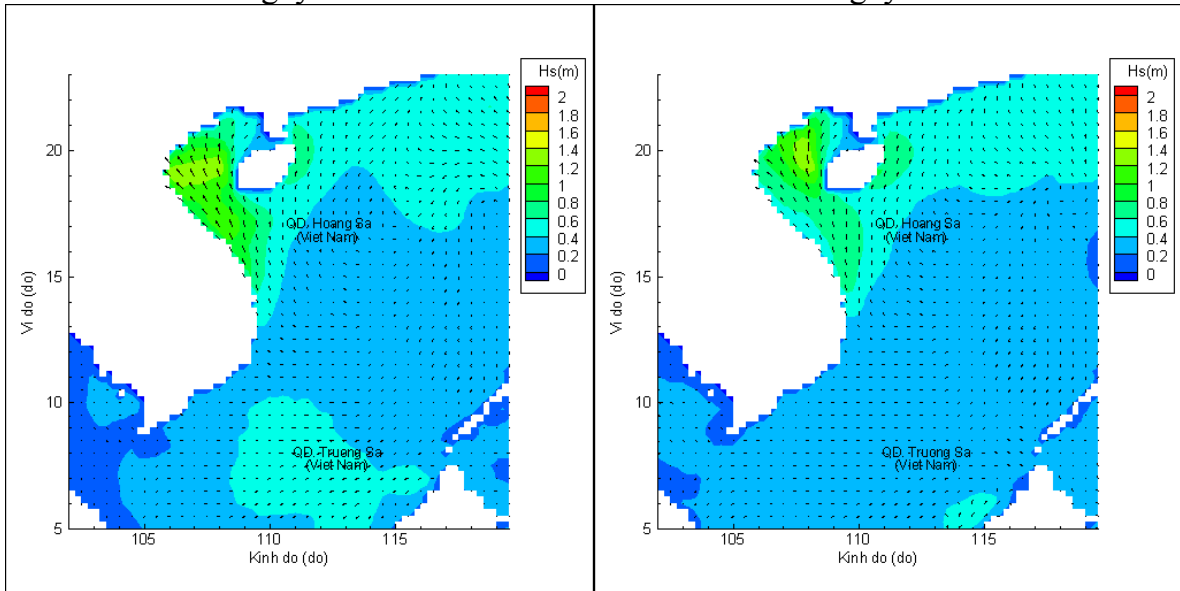


Phân bố độ cao sóng ven bờ và ngoài khơi biển Việt Nam



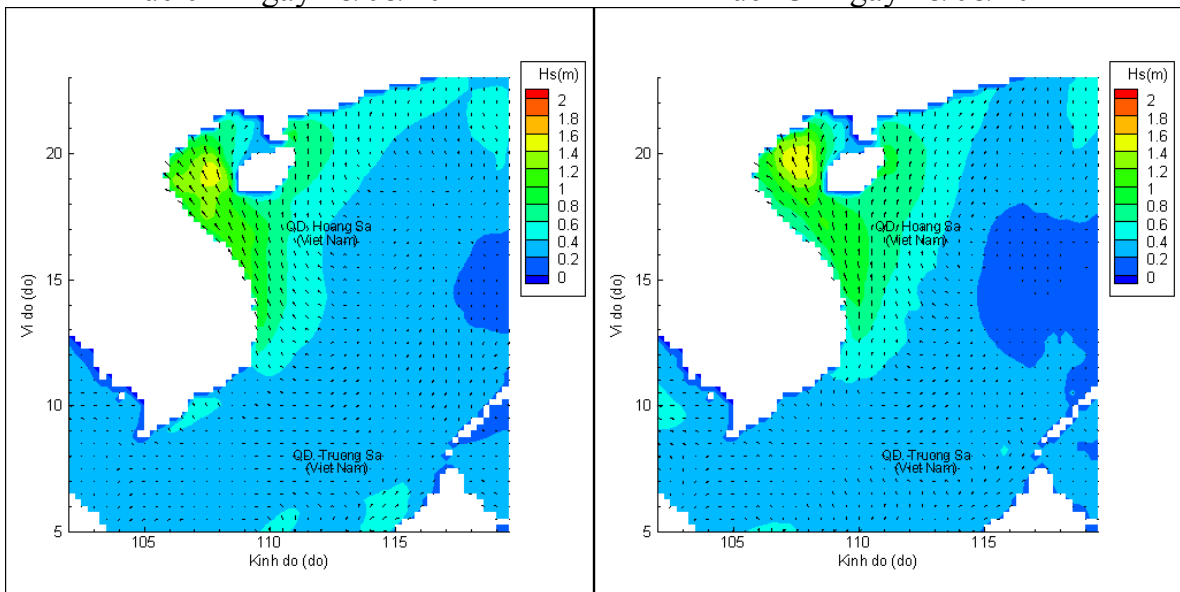
Lúc 13h ngày 17/08/2021

Lúc 19h ngày 17/08/2021



Lúc 01h ngày 18/08/2021

Lúc 13h ngày 18/08/2021



Lúc 01h ngày 19/08/2021

Lúc 13h ngày 19/08/2021