

**BẢN TIN DỰ BÁO MỨC NƯỚC VÀ SÓNG BIỂN**

(Lúc 13 giờ – ngày 15/08/2021)

Tỉnh/ TP	Huyện	Mức nước tổng cộng dự báo trong 48 giờ (cm)								
		15/8		76/08				16/08		
		13h	19h	1h	7h	13h	19h	1h	7h	13h
Quảng Ninh	Đầm Hà	4	29	-27	15	5	61	-47	-27	24
	Cửa Ông	16	7	-6	4	25	37	-36	-37	39
TP. Hải Phòng	Hòn Dấu	34	-8	7	-18	38	23	-13	-47	42
	Bạch Long Vĩ	29	-3	-1	-2	36	27	-25	-30	48
Thái Bình	Thái Thụy	40	-10	12	-23	42	19	-9	-48	44
Nam Định	Hải Hậu	51	-23	19	-31	55	6	0	-52	53
Ninh Bình	Kim Sơn	56	-26	24	-36	59	4	4	-55	55
Thanh Hóa	Quảng Xương	58	-30	26	-40	60	0	7	-57	54
Nghệ An	Diễn Châu	55	-32	26	-44	56	-6	9	-57	53
	Hòn Ngư	53	-33	24	-43	56	-7	8	-56	53
Hà Tĩnh	Thạch Hà	47	-34	23	-41	54	-12	9	-54	53
Quảng Bình	Quảng Trạch	31	-32	18	-35	46	-18	13	-45	51
	Quảng Ninh	26	-27	17	-29	40	-22	13	-35	48
Quảng Trị	Gio Linh	21	-22	15	-21	34	-24	12	-25	46
	Cồn Cỏ	22	-21	15	-18	36	-23	11	-23	49
Thừa Thiên Huế	Hương Trà	13	-15	10	-11	26	-24	7	-13	39
	Phú Lộc	7	-8	5	-3	20	-23	5	-1	34
TP. Đà Nẵng	Sơn Trà	3	-3	3	4	14	-24	3	7	29
	Hoàng Sa	-10	4	-8	23	3	-22	-8	29	25
Quảng Nam	Tam Kỳ	-4	0	-2	12	8	-24	0	18	26
	Cù Lao Chàm	-2	0	-1	9	9	-23	2	16	28
Quảng Ngãi	TP. Quảng Ngãi	-9	-2	-2	16	4	-29	0	25	28
	Lý Sơn	-8	1	-3	18	4	-26	-1	26	27
Bình Định	Phú Mỹ	-13	-3	-3	22	1	-32	-2	29	27
	Quy Nhơn	-8	2	0	23	2	-32	-3	28	27
Phú Yên	Tp. Tuy Hòa	-5	3	4	32	12	-23	7	38	36
Khánh Hòa	TP. Nha Trang	0	4	5	29	17	-22	5	34	38
	Trường Sa	-2	-4	2	17	13	-31	0	29	34
Ninh Thuận	TP. PR-Tháp Chàm	0	-5	2	18	20	-31	5	28	42
Bình Thuận	TP. Phan Thiết	45	-51	33	-23	57	-66	21	7	67
	Phú Quý	7	-13	5	10	22	-39	1	22	40
Bà Rịa Vũng Tàu	Vũng Tàu	101	-97	63	-53	85	-74	5	16	65
	Côn Đảo	98	-87	54	-48	85	-68	-2	8	75
TPHCM	Cần Giờ	109	-104	69	-60	92	-75	8	12	68
Tiền Giang	Gò Công Tây	115	-111	75	-66	97	-80	12	9	72
Bến Tre	Ba Tri	118	-115	76	-67	99	-80	12	9	73
Trà Vinh	Duyên Hải	119	-113	72	-63	97	-79	4	11	74
Sóc Trăng	Tân Phú	113	-102	63	-62	91	-64	-3	9	70
Bạc Liêu	TP. Bạc Liêu	85	-68	34	-42	66	-31	-27	14	58
Cà Mau	Năm Căn	56	-34	5	-27	46	-6	-38	6	54
	Trần Văn Thời	53	-23	12	-34	34	-9	-1	-24	45
Kiên Giang	Rạch Giá	49	-15	17	-29	13	-9	23	-28	17
	Phú Quốc	16	7	-4	-15	-6	14	4	-17	4
	Thổ Chu	17	7	-4	-12	1	10	1	-13	11

Vùng Biển	Độ cao sóng biển dự báo trong 48 giờ		
	Độ cao sóng lớn nhất (m)	Hướng thịnh hành	Ghi chú
Bắc vịnh Bắc Bộ	.3 - 1.8	Nam, Tây Nam	
Nam vịnh Bắc Bộ	0.7 - 1.8	Đông Nam, Nam	
Quảng Trị đến Quảng Ngãi	0.7 - 1.7	Đông Nam, Nam	
Bình Định đến Ninh Thuận	0.9 - 1.5	Nam, Đông Nam	
Bình Thuận đến Cà Mau	0.3 - 0.6	Tây Nam, Tây	
Cà Mau đến Kiên Giang	0.3 - 0.5	Tây, Tây Bắc	
Quần đảo Hoàng Sa	1.3 - 1.6	Nam	
Quần đảo Trường Sa	0.4 - 1.3	Đông, Đông Nam	
Bắc Biển Đông	0.5 - 1.7	Tây Nam, Nam	
Giữa Biển Đông	0.3 - 1.2	Đông, Tây Nam	
Nam Biển Đông	0.3 - 1.6	Nam, Đông Nam	

**Tin phát lúc: 13 giờ 00**

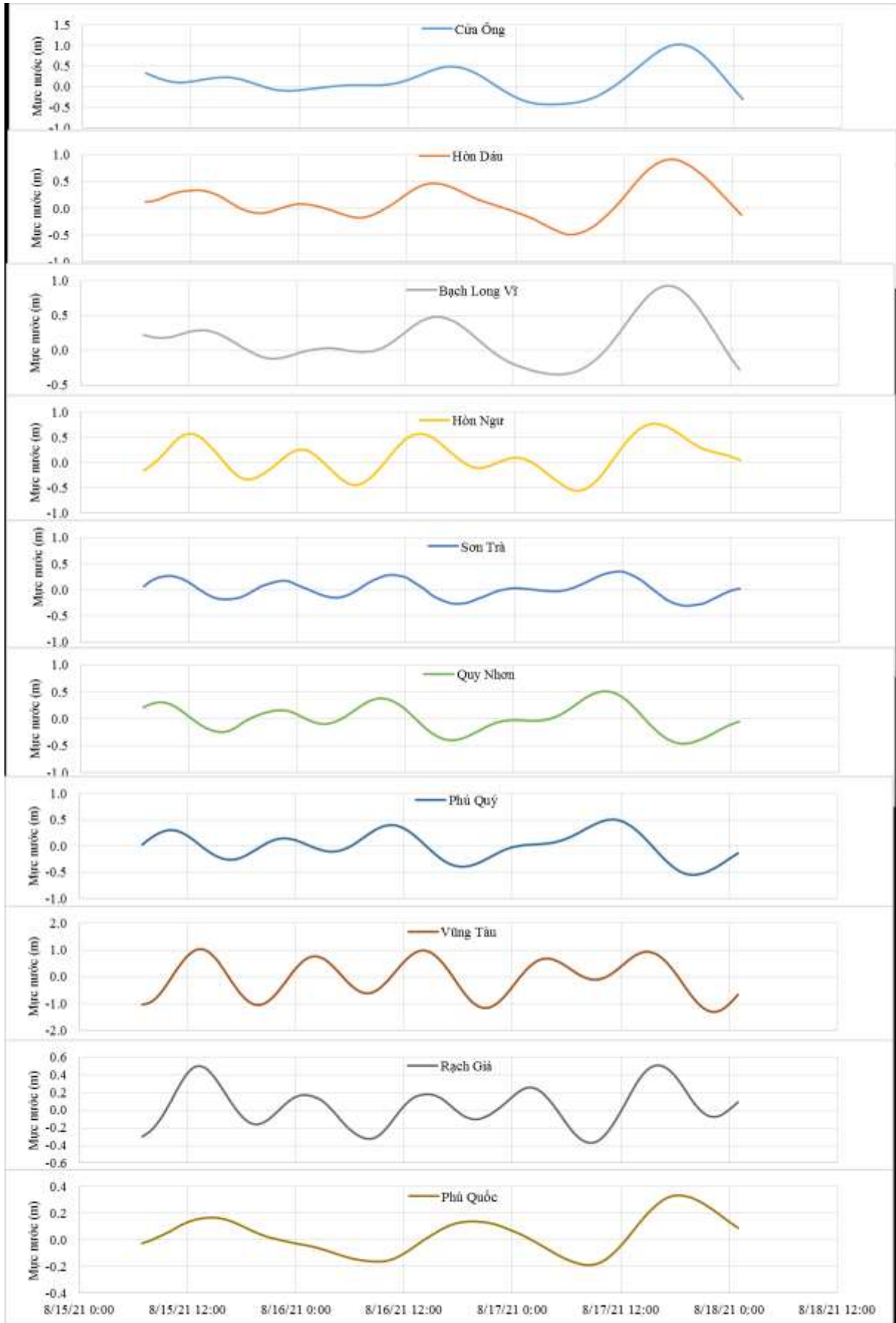
Thời điểm phát tin dự báo tiếp theo: 13 giờ 00 ngày 16/08/2021

Người xây dựng bản tin: Nguyễn Thị Lan

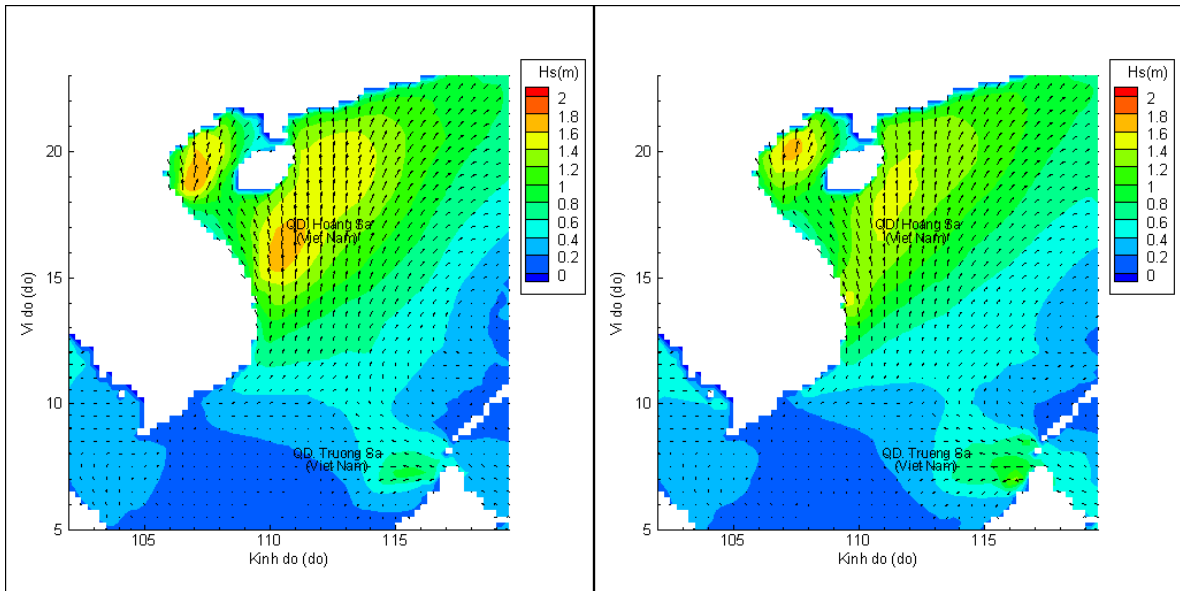
Người soát bản tin: Lê Quốc Huy

## Biến trình mực nước tổng cộng tại 10 trạm Hải văn

(Cửa Ông, Hòn Dấu, Bạch Long Vĩ, Hòn Ngự, Sơn Trà, Quy Nhơn, Phú Quý, Vũng Tàu, Rạch Giá, Phú Quốc)

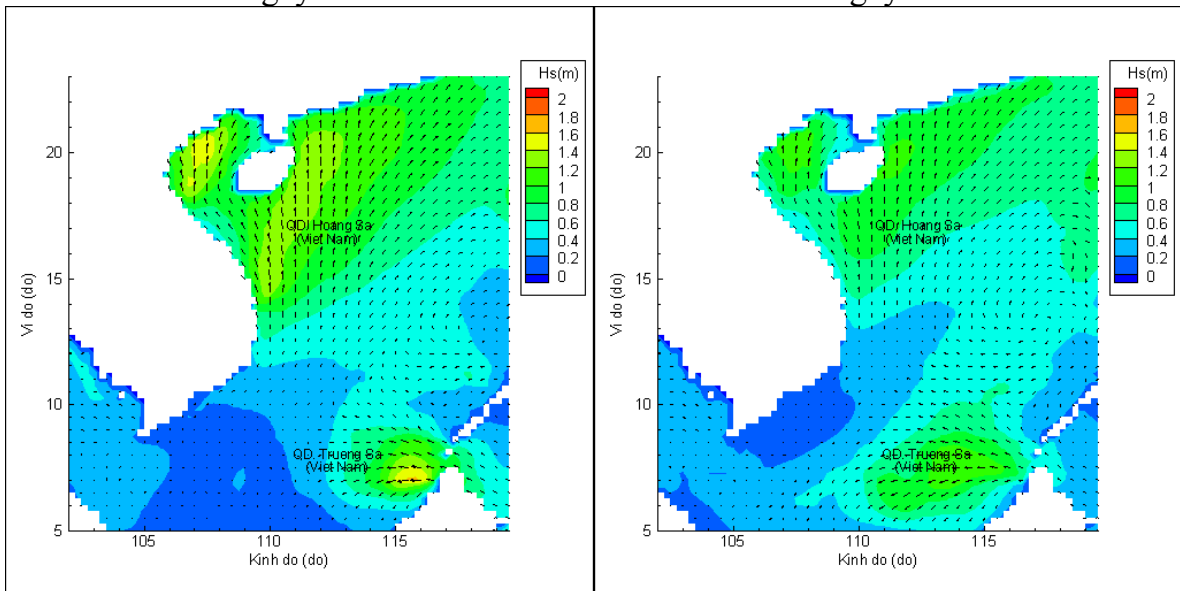


# Phân bố độ cao sóng ven bờ và ngoài khơi biển Việt Nam



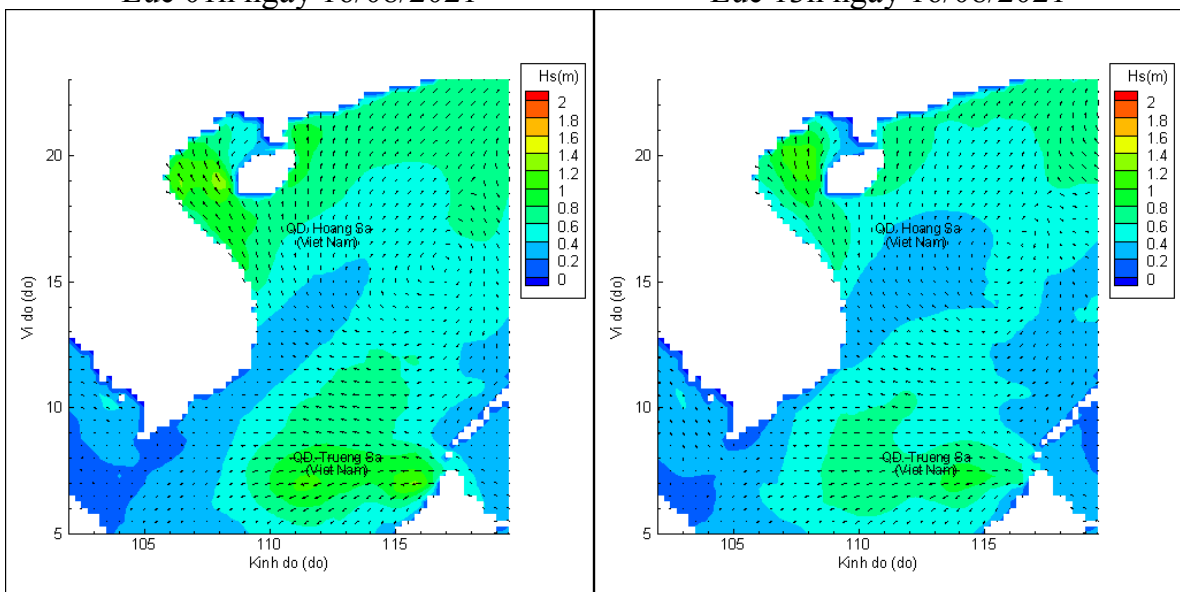
Lúc 13h ngày 15/08/2021

Lúc 19h ngày 15/08/2021



Lúc 01h ngày 16/08/2021

Lúc 13h ngày 16/08/2021



Lúc 01h ngày 17/08/2021

Lúc 13h ngày 17/08/2021