

BẢN TIN DỰ BÁO MỨC NƯỚC VÀ SÓNG BIỂN

(Lúc 13 giờ – ngày 14/08/2021)

Tỉnh/ TP	Huyện	Mức nước tổng cộng dự báo trong 48 giờ (cm)								
		14/08		15/08				16/08		
		13h	19h	1h	7h	13h	19h	1h	7h	13h
Quảng Ninh	Đầm Hà	-22	-20	16	65	4	16	-34	22	23
	Cửa Ông	-8	-32	28	54	20	-2	-15	9	36
TP. Hải Phòng	Hòn Dấu	5	-38	39	32	35	-15	-1	-12	48
	Bạch Long Vĩ	-1	-34	39	38	29	-11	-6	4	47
Thái Bình	Thái Thụy	13	-39	42	26	42	-17	3	-17	52
Nam Định	Hải Hậu	21	-47	45	14	55	-27	10	-26	63
Ninh Bình	Kim Sơn	24	-48	47	8	61	-29	12	-31	67
Thanh Hóa	Quảng Xương	28	-50	46	4	63	-33	15	-34	67
Nghệ An	Diễn Châu	30	-50	41	-2	60	-38	18	-37	61
	Hòn Ngư	29	-49	41	-2	58	-39	16	-37	61
Hà Tĩnh	Thạch Hà	25	-45	38	-2	52	-42	15	-36	59
Quảng Bình	Quảng Trạch	10	-35	25	-5	37	-40	11	-33	47
	Quảng Ninh	9	-26	19	-4	30	-36	10	-27	41
Quảng Trị	Gio Linh	8	-14	13	-1	24	-29	9	-19	36
	Cồn Cỏ	6	-12	15	2	26	-27	10	-16	39
Thừa Thiên Huế	Hương Trà	4	-1	5	1	18	-18	5	-10	27
	Phú Lộc	2	11	-1	5	12	-10	2	-1	21
TP. Đà Nẵng	Sơn Trà	-1	18	-5	7	7	-4	0	6	15
	Hoàng Sa	-12	32	-10	18	-9	2	-9	24	2
Quảng Nam	Tam Kỳ	-6	26	-9	10	-1	0	-3	14	8
	Cù Lao Chàm	-4	24	-8	9	2	-1	-2	11	11
Quảng Ngãi	TP. Quảng Ngãi	-12	30	-8	13	-7	-2	-3	18	5
	Lý Sơn	-11	31	-8	15	-6	0	-4	20	6
Bình Định	Phú Mỹ	-17	30	-5	17	-11	-4	-3	23	1
	Quy Nhơn	-13	37	-5	17	-13	-3	-2	22	1
Phú Yên	Tp. Tuy Hòa	-10	37	2	24	-4	5	5	32	9
Khánh Hòa	TP. Nha Trang	-6	36	2	23	3	5	3	29	14
	Trường Sa	-9	27	-3	8	-1	-4	2	20	13
Ninh Thuận	TP. PR-Tháp Chàm	-8	28	-3	13	5	-2	4	21	19
Bình Thuận	TP. Phan Thiết	33	-15	30	-41	47	-49	34	-18	60
	Phú Quý	-1	20	0	1	9	-13	4	11	21
Bà Rịa Vũng Tàu	Vũng Tàu	105	-88	97	-105	100	-95	60	-46	85
	Côn Đảo	102	-81	93	-94	94	-84	51	-44	83
TPHCM	Cần Giờ	113	-99	105	-115	108	-102	65	-52	92
Tiền Giang	Gò Công Tây	120	-107	112	-122	115	-109	71	-58	98
Bến Tre	Ba Tri	125	-114	116	-126	118	-111	72	-61	99
Trà Vinh	Duyên Hải	128	-112	118	-123	117	-109	69	-58	96
Sóc Trăng	Tân Phú	126	-107	116	-118	109	-96	61	-58	89
Bạc Liêu	TP. Bạc Liêu	98	-81	91	-93	79	-61	33	-39	64
Cà Mau	Năm Căn	60	-44	53	-57	49	-28	6	-25	47
	Trần Văn Thời	49	-27	31	-32	40	-25	22	-38	40
Kiên Giang	Rạch Giá	55	-21	28	-20	33	-25	38	-37	16
	Phú Quốc	13	-1	0	2	6	5	7	-16	-1
	Thổ Chu	12	2	-2	3	8	6	3	-12	6

Vùng Biển	Độ cao sóng biển dự báo trong 48 giờ		
	Độ cao sóng lớn nhất (m)	Hướng thịnh hành	Ghi chú
Bắc vịnh Bắc Bộ	.3 - 1.8	Nam, Tây Nam	
Nam vịnh Bắc Bộ	1.0 - 1.8	Nam	
Quảng Trị đến Quảng Ngãi	.5 - 2.0	Đông Nam, Nam	Cảnh báo
Bình Định đến Ninh Thuận	.9 - 1.9	Nam, Tây Nam	
Bình Thuận đến Cà Mau	.3 - 1.2	Tây Nam, Nam	
Cà Mau đến Kiên Giang	.3 - .6	Tây Nam, Tây, Nam	
Quần đảo Hoàng Sa	1.7 - 1.9	Nam	
Quần đảo Trường Sa	.4 - 1.4	Đông Nam, Nam, Đông	
Bắc Biển Đông	.6 - 2.0	Tây Nam, Nam	Cảnh báo
Giữa Biển Đông	.3 - 1.6	Tây Nam	
Nam Biển Đông	.3 - 1.6	Đông Nam, Đông	

Tin phát lúc: 13 giờ 00

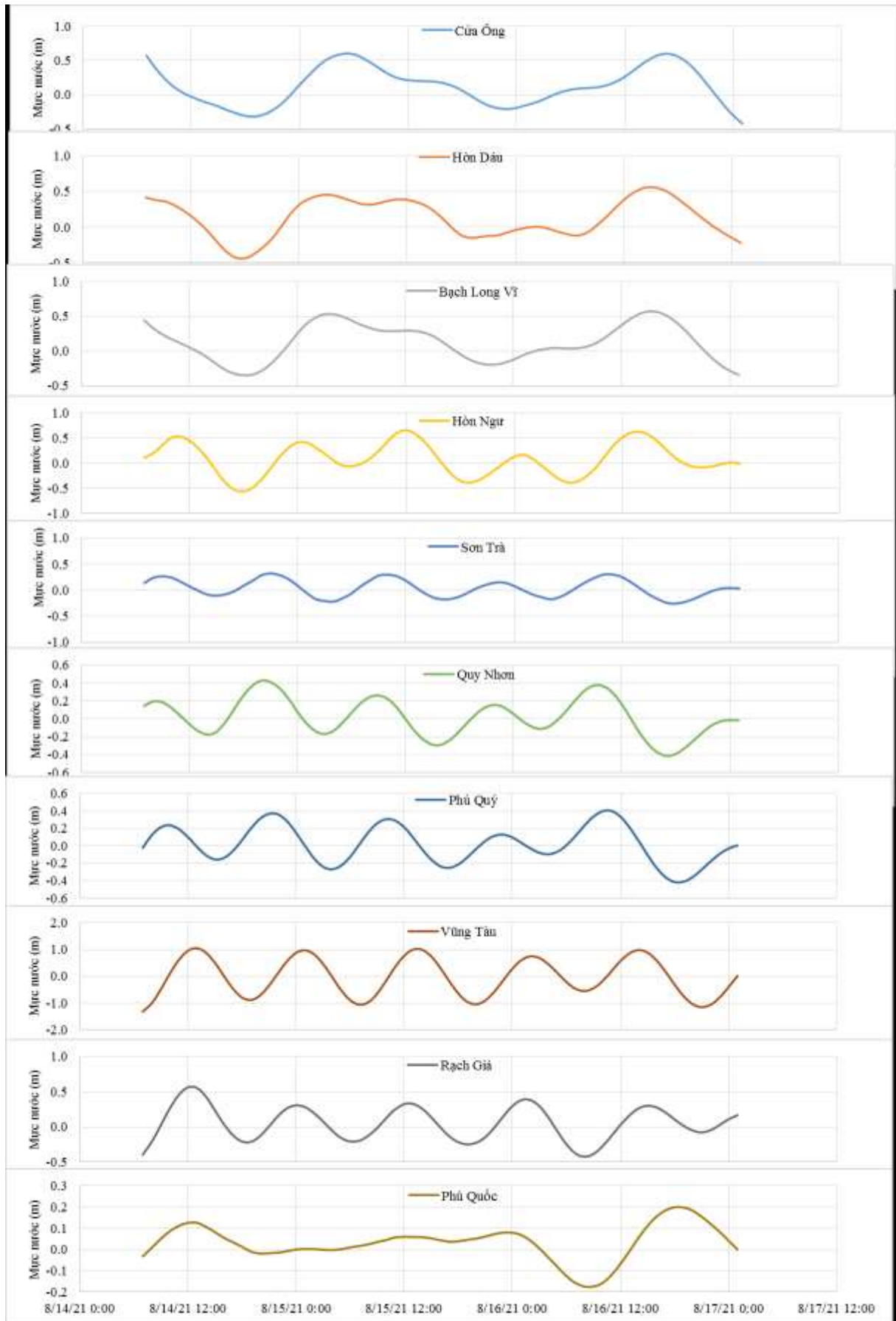
Thời điểm phát tin dự báo tiếp theo: 13 giờ 00 ngày 15/08/2021

Người xây dựng bản tin: Đặng Linh Chi

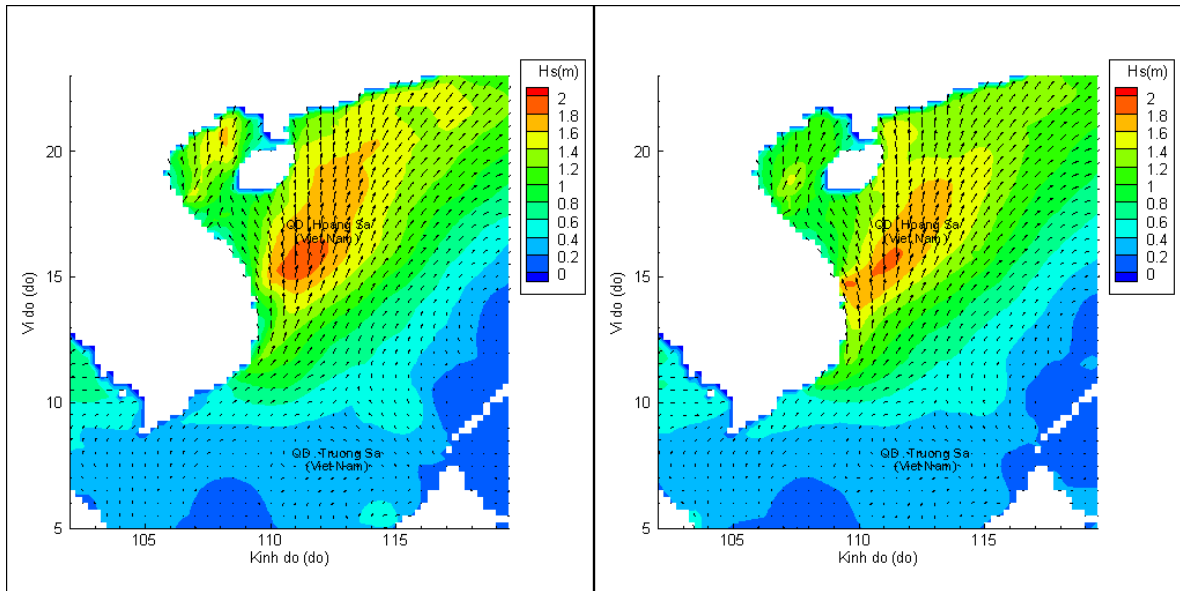
Người soát bản tin: Lê Quốc Huy

Biến trình mực nước tổng cộng tại 10 trạm Hải văn

(Cửa Ông, Hòn Dấu, Bạch Long Vĩ, Hòn Ngự, Sơn Trà, Quy Nhơn, Phú Quý, Vũng Tàu, Rạch Giá, Phú Quốc)

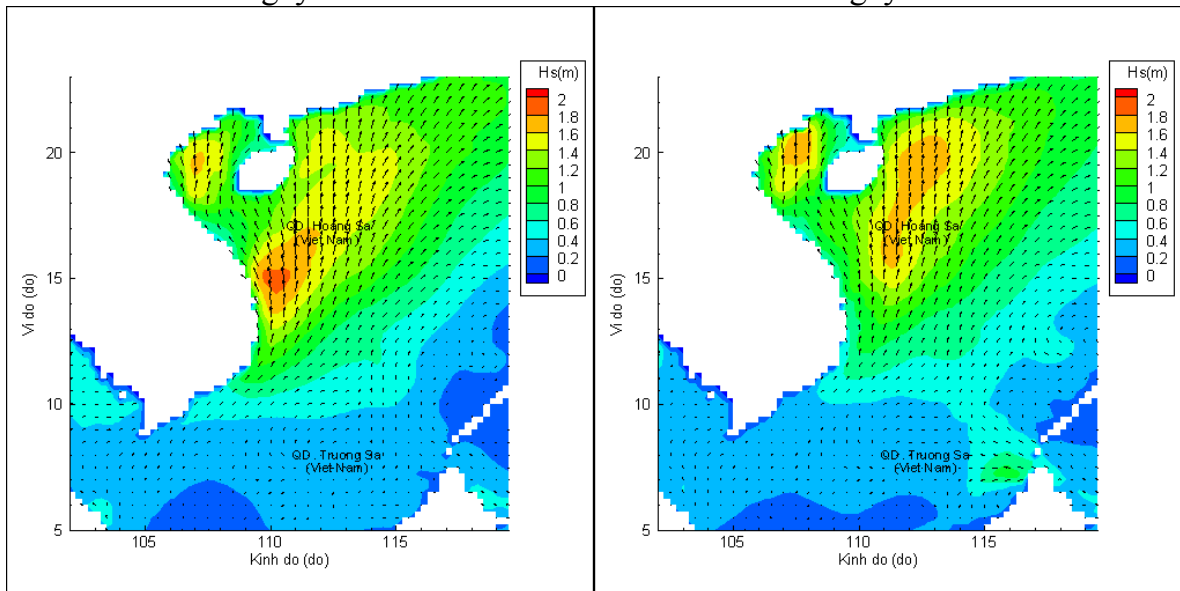


Phân bố độ cao sóng ven bờ và ngoài khơi biển Việt Nam



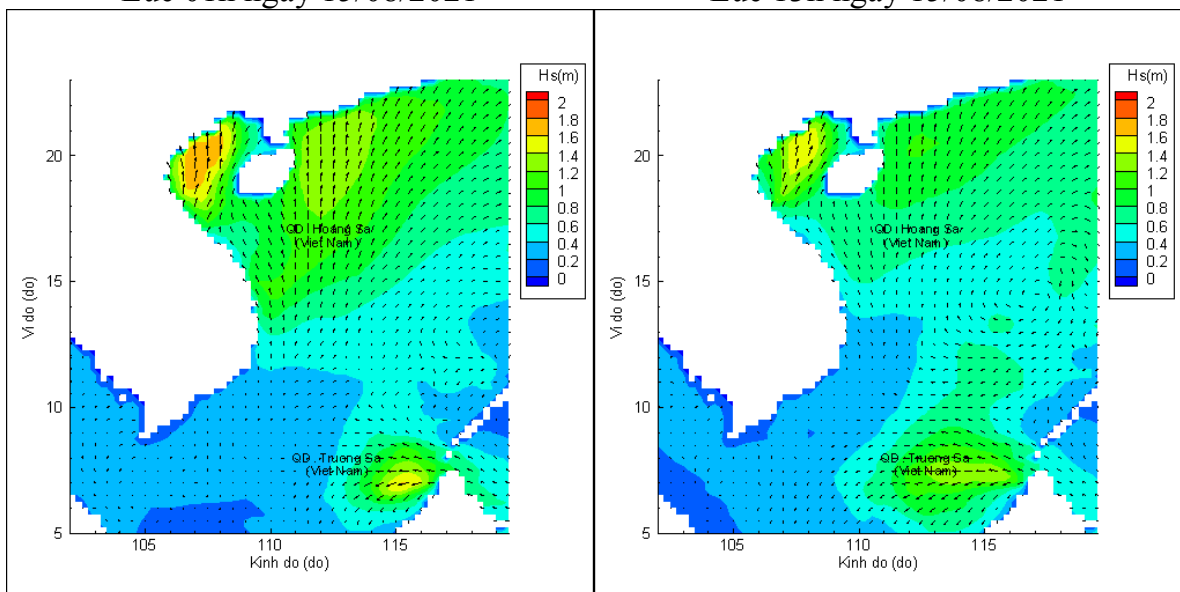
Lúc 13h ngày 14/08/2021

Lúc 19h ngày 14/08/2021



Lúc 01h ngày 15/08/2021

Lúc 13h ngày 15/08/2021



Lúc 01h ngày 16/08/2021

Lúc 13h ngày 16/08/2021