

BẢN TIN DỰ BÁO MỨC NƯỚC VÀ SÓNG BIỂN

(Lúc 13 giờ – ngày 12/08/2021)

Tỉnh/ TP	Huyện	Mức nước tổng cộng dự báo trong 48 giờ (cm)								
		12/08		13/08				14/08		
		13h	19h	1h	7h	13h	19h	1h	7h	13h
Quảng Ninh	Đầm Hà	-114	-47	140	75	-75	-51	80	97	-18
	Cửa Ông	-108	-51	135	73	-59	-63	81	83	0
TP. Hải Phòng	Hòn Dấu	-100	-52	132	62	-50	-66	90	69	12
	Bạch Long Vĩ	-95	-38	135	49	-53	-56	92	66	4
Thái Bình	Thái Thụy	-93	-50	129	57	-42	-65	90	62	19
Nam Định	Hải Hậu	-82	-46	119	50	-30	-67	85	48	30
Ninh Bình	Kim Sơn	-76	-45	115	44	-24	-68	84	40	34
Thanh Hóa	Quảng Xương	-69	-47	111	40	-18	-70	81	34	40
Nghệ An	Diễn Châu	-59	-45	95	35	-11	-67	68	25	44
	Hòn Ngư	-59	-43	91	36	-10	-66	65	25	44
Hà Tĩnh	Thạch Hà	-57	-38	78	37	-10	-60	56	26	41
Quảng Bình	Quảng Trạch	-53	-18	42	39	-14	-41	32	25	28
	Quảng Ninh	-43	-4	23	33	-13	-26	19	22	23
Quảng Trị	Gio Linh	-34	12	7	28	-9	-7	8	19	19
	Cồn Cỏ	-37	17	10	28	-12	-4	12	22	17
Thừa Thiên Huế	Hương Trà	-23	26	-11	22	-6	10	-5	17	13
	Phú Lộc	-13	36	-27	18	-3	23	-14	16	9
TP. Đà Nẵng	Sơn Trà	-5	44	-37	15	-2	31	-21	16	5
	Hoàng Sa	1	62	-38	3	-7	53	-21	16	-11
Quảng Nam	Tam Kỳ	2	54	-45	9	-1	42	-26	13	-1
	Cù Lao Chàm	0	52	-42	11	-2	41	-24	14	2
Quảng Ngãi	TP. Quảng Ngãi	0	62	-46	6	-6	50	-24	14	-7
	Lý Sơn	1	61	-44	7	-6	51	-24	16	-6
Bình Định	Phú Mỹ	-1	64	-42	4	-10	54	-21	13	-13
	Quy Nhơn	0	70	-42	2	-11	59	-20	14	-13
Phú Yên	Tp. Tuy Hòa	-3	68	-42	-2	-15	49	-26	8	-21
Khánh Hòa	TP. Nha Trang	6	75	-36	7	-3	58	-16	16	-5
	Trường Sa	2	66	-42	-6	-5	51	-20	3	-8
Ninh Thuận	TP. PR-Tháp Chàm	-3	70	-49	0	-5	55	-22	10	-5
Bình Thuận	TP. Phan Thiết	17	56	-33	-44	23	17	3	-44	34
	Phú Quý	3	66	-46	-10	-1	46	-20	-3	0
Bà Rịa Vũng Tàu	Vũng Tàu	103	-21	69	-157	114	-68	97	-142	110
	Côn Đảo	100	-27	82	-157	108	-61	103	-135	106
TPHCM	Cần Giờ	111	-34	82	-169	125	-82	109	-154	120
Tiền Giang	Gò Công Tây	115	-40	88	-175	130	-89	115	-161	127
Bến Tre	Ba Tri	121	-50	94	-184	135	-96	120	-167	132
Trà Vinh	Duyên Hải	128	-55	105	-192	140	-96	127	-171	135
Sóc Trăng	Tân Phú	131	-63	122	-199	140	-96	134	-173	133
Bạc Liêu	TP. Bạc Liêu	120	-59	129	-192	118	-77	123	-154	106
Cà Mau	Năm Căn	74	-28	97	-142	69	-38	84	-107	63
	Trần Văn Thời	23	-12	36	-48	22	-13	46	-49	38
Kiên Giang	Rạch Giá	18	-7	21	-8	16	-11	47	-28	41
	Phú Quốc	-7	-15	7	8	-10	-5	16	0	6
	Thổ Chu	-5	-7	-2	5	-9	1	5	3	6

Vùng Biển	Độ cao sóng biển dự báo trong 48 giờ		
	Độ cao sóng lớn nhất (m)	Hướng thịnh hành	Ghi chú
Bắc vịnh Bắc Bộ	0.3 - 2.1	Nam, Tây Nam	Cảnh báo
Nam vịnh Bắc Bộ	0.7 - 1.8	Nam, Đông Nam	
Quảng Trị đến Quảng Ngãi	0.6 - 1.9	Đông Nam, Nam	
Bình Định đến Ninh Thuận	1.1 - 2.0	Nam, Tây Nam	Cảnh báo
Bình Thuận đến Cà Mau	0.3 - 1.5	Tây Nam	
Cà Mau đến Kiên Giang	0.3 - 0.8	Tây Nam, Nam	
Quần đảo Hoàng Sa	1.9 - 2.0	Nam	Cảnh báo
Quần đảo Trường Sa	0.5 - 0.9	Đông Nam, Nam	
Bắc Biển Đông	0.5 - 2.1	Tây Nam, Nam	Cảnh báo
Giữa Biển Đông	0.3 - 1.9	Tây Nam, Nam	
Nam Biển Đông	0.3 - 1.1	Tây Nam	

Tin phát lúc: 13 giờ 00

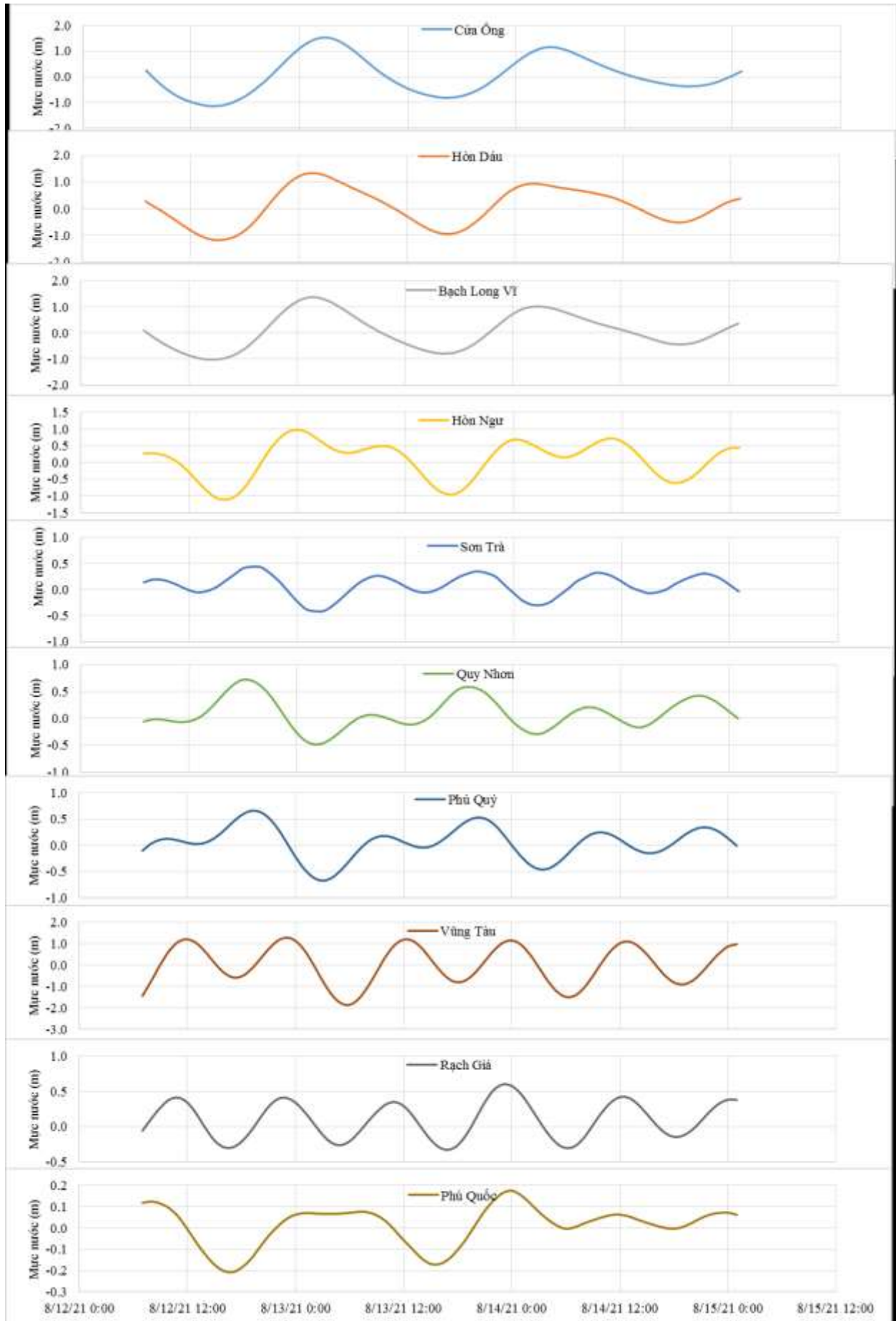
Thời điểm phát tin dự báo tiếp theo: 13 giờ 00 ngày 13/08/2021

Người xây dựng bản tin: Nguyễn Hồng Hạnh

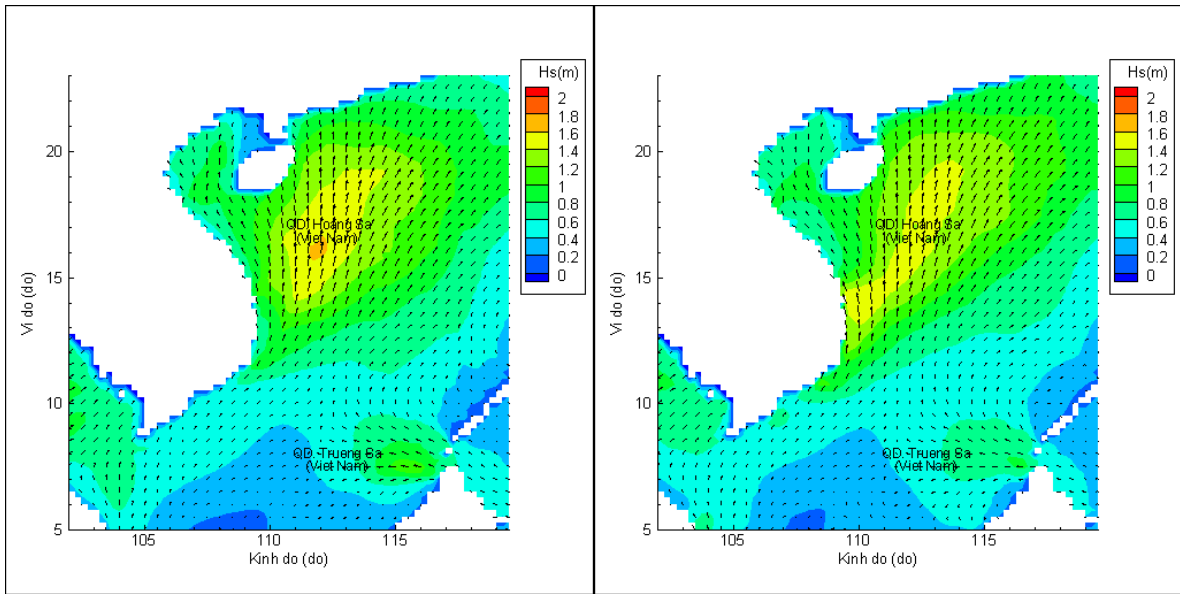
Người soát bản tin: Lê Quốc Huy

Biến trình mực nước tổng cộng tại 10 trạm Hải văn

(Cửa Ông, Hòn Dấu, Bạch Long Vĩ, Hòn Ngự, Sơn Trà, Quy Nhơn, Phú Quý, Vũng Tàu, Rạch Giá, Phú Quốc)

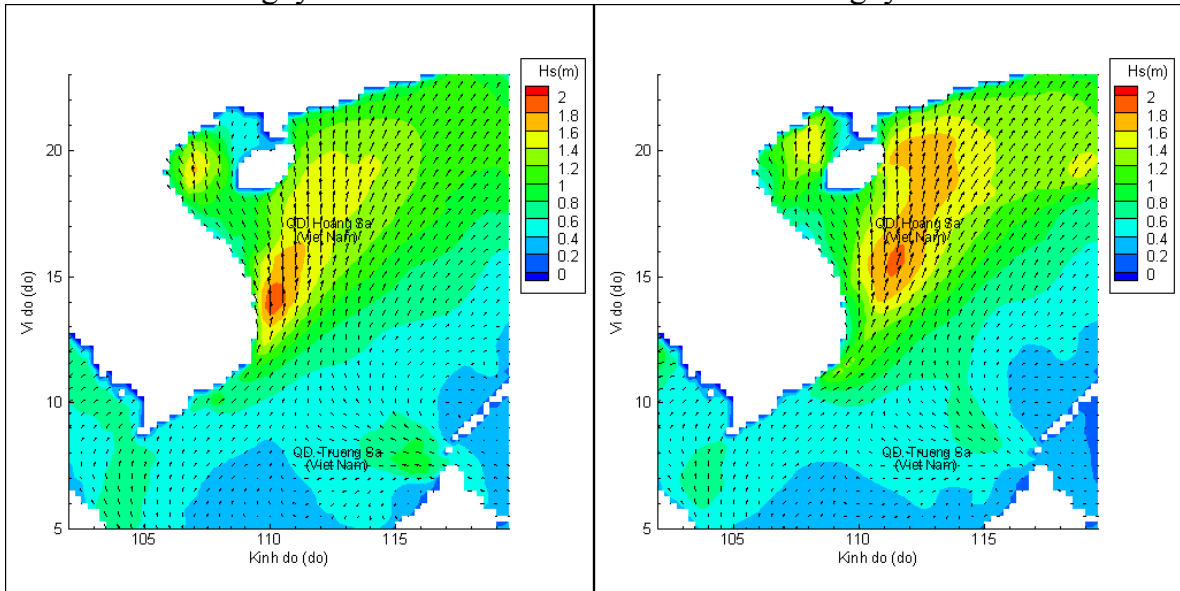


Phân bố độ cao sóng ven bờ và ngoài khơi biển Việt Nam



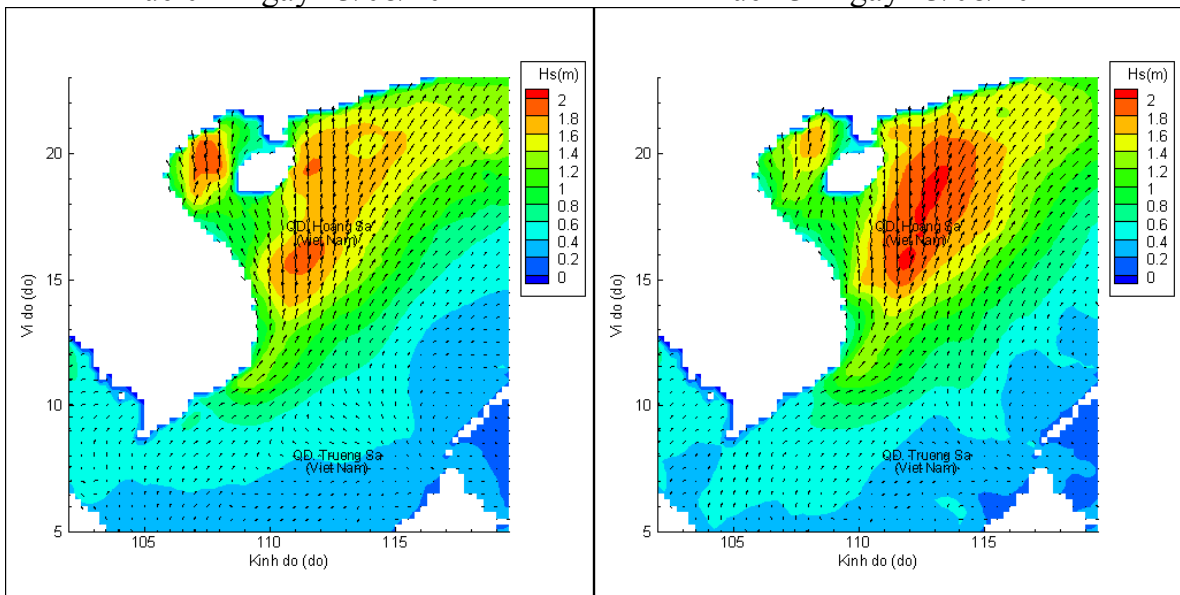
Lúc 13h ngày 12/08/2021

Lúc 19h ngày 12/08/2021



Lúc 01h ngày 13/08/2021

Lúc 13h ngày 13/08/2021



Lúc 01h ngày 14/08/2021

Lúc 13h ngày 14/08/2021