

BẢN TIN DỰ BÁO NƯỚC DÂNG VÀ SÓNG TRONG BÃO SỐ 4

(Lúc 19 giờ – ngày 04/08/2021)

Bảng giá trị nước dâng lớn nhất tại một số điểm ven biển trong Bão

Tỉnh	Địa danh	ND lớn nhất		
		Giá trị (cm)	Giờ (h)	Ngày/tháng
Quảng Ninh	Đầm Hà	26	8	5/8
	Cửa Ông	24	10	5/8
Hải Phòng	Hải An	24	10	5/8
	Kiến Thụy	23	10	5/8
	Hòn Dấu	23	10	5/8
	Bạch Long Vĩ	20	8	5/8
Thái Bình	Thái Thụy	23	10	5/8
Nam Định	Hải Hậu	20	10	5/8
Ninh Bình	Kim Sơn	20	12	5/8
Thanh Hóa	Quảng Xương	20	12	5/8
Nghệ An	Diễn Châu	17	12	5/8
	Hòn Ngư	17	12	5/8
Hà Tĩnh	Thạch Hà	16	12	5/8

Vùng Biển	Độ cao sóng biển dự báo trong 48 giờ		
	Độ cao sóng (m)	Hướng thịnh hành	Ghi chú
Khu vực ven bờ			
Bắc vịnh Bắc Bộ	0.3 - 2.1	Tây Nam	Cảnh báo
Nam vịnh Bắc Bộ	0.5 - 3.0	Tây Nam	Cảnh báo
Quảng Trị đến Quảng Ngãi	0.7 - 3.2	Tây Nam, Tây	Cảnh báo
Bình Định đến Ninh Thuận	1.8 - 3.5	Tây Nam, Nam	Cảnh báo
Bình Thuận đến Cà Mau	0.3 - 2.6	Tây Nam, Tây	Cảnh báo
Cà Mau đến Kiên Giang	0.3 - 1.7	Tây	
Khu vực ngoài khơi			
Quần đảo Hoàng Sa	2.5 - 2.8	Tây Nam	Cảnh báo
Quần đảo Trường Sa	1.4 - 3.0	Tây	Cảnh báo
Bắc Biển Đông	2.2 - 4.7	Tây Nam	Cảnh báo
Giữa Biển Đông	1.6 - 3.5	Tây Nam	Cảnh báo
Nam Biển Đông	0.9 - 2.5	Tây	Cảnh báo

Tin phát lúc: 19 giờ 00

Thời điểm phát tin dự báo tiếp theo: 01 giờ 00 ngày 05/08/2021

Người xây dựng bản tin : Trần Văn Mỹ

Người soát bản tin: Lê Quốc Huy

Nhận định:

Hồi 19h ngày 04/08/2021, vị trí tâm bão số 4 ở vào khoảng 21.8 độ Vĩ Bắc, 116.6 độ Kinh Đông. Dự báo trong 12h tới, bão tiếp tục di chuyển theo hướng Bắc Đông Bắc.

Sóng:

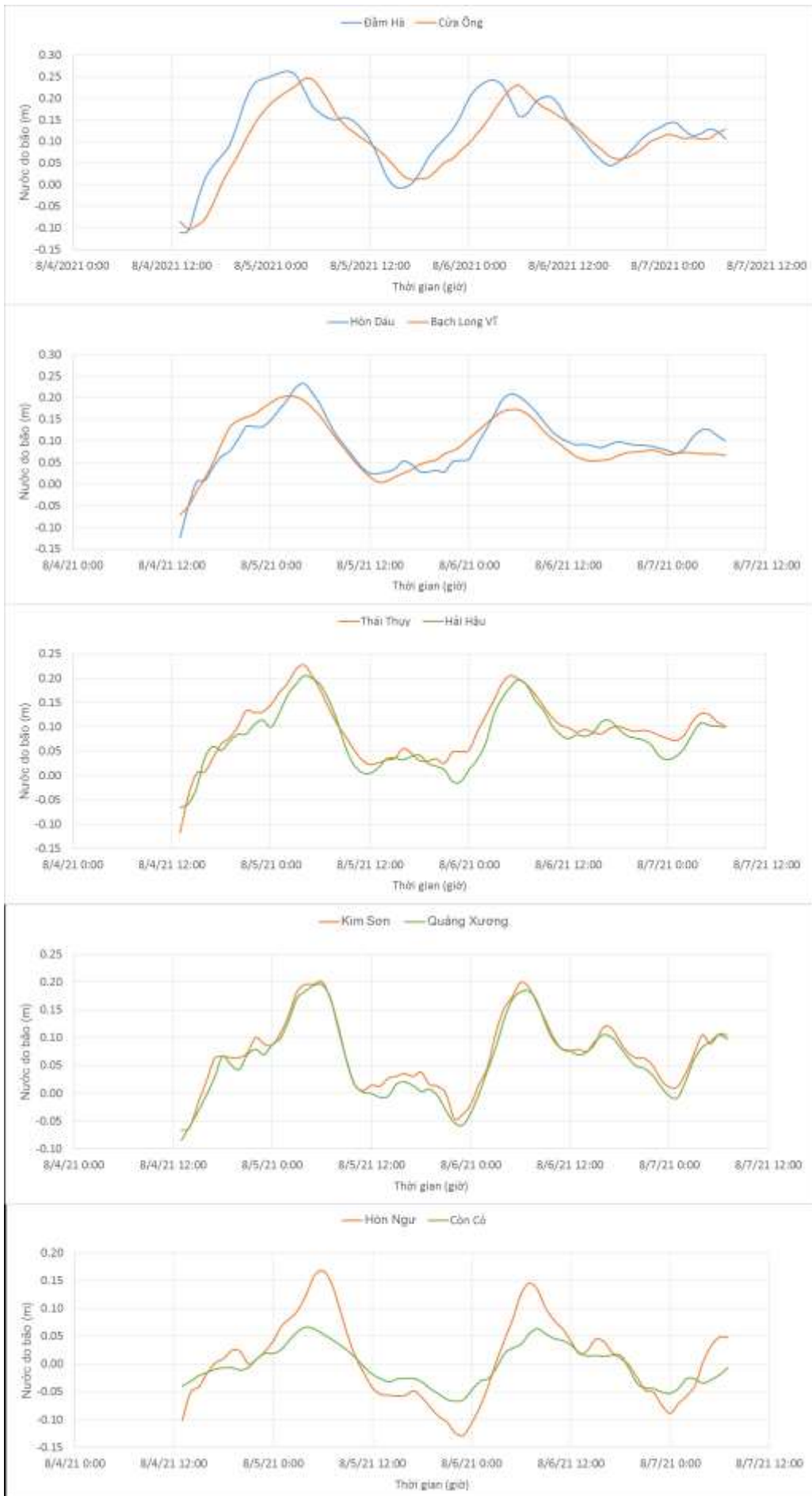
Khu vực ngoài khơi: Do ảnh hưởng của bão, khu vực Bắc Biển Đông, độ cao sóng có thể lên tới 4.7 m. Khu vực quần đảo Hoàng Sa, quần đảo Trường Sa, Giữa Biển Đông và Nam Biển Đông độ cao sóng có thể lên tới 2.5-3.5 m.

Khu vực ven bờ: Khu vực vịnh Bắc Bộ độ cao sóng khoảng 2.1-3.0 m. Khu vực Quảng Trị đến Ninh Thuận độ cao sóng có thể lên tới 3.2 - 3.5 m.

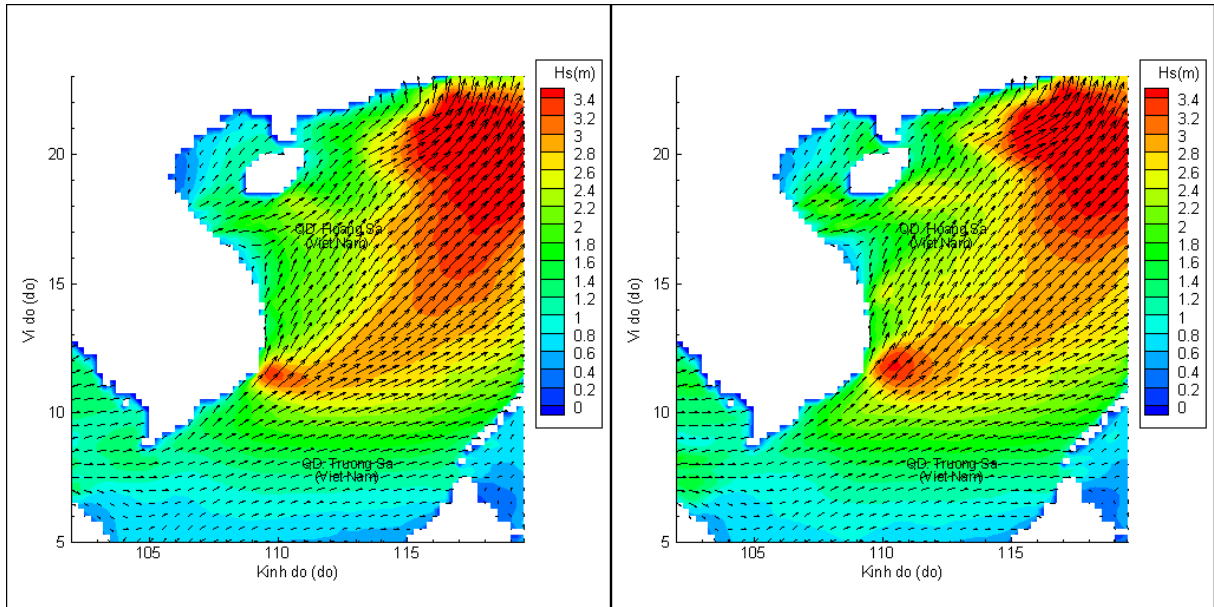
Nước dâng:

Mực nước dâng lớn nhất khoảng 26 cm tại khu vực Đầm Hà (Quảng Ninh). Các khu vực ven biển kéo dài từ Quảng Ninh đến Hà Tĩnh mực nước dâng lớn nhất dao động từ 16 – 26 cm.

Biến trình nước dâng tại các vị trí ảnh hưởng của bão

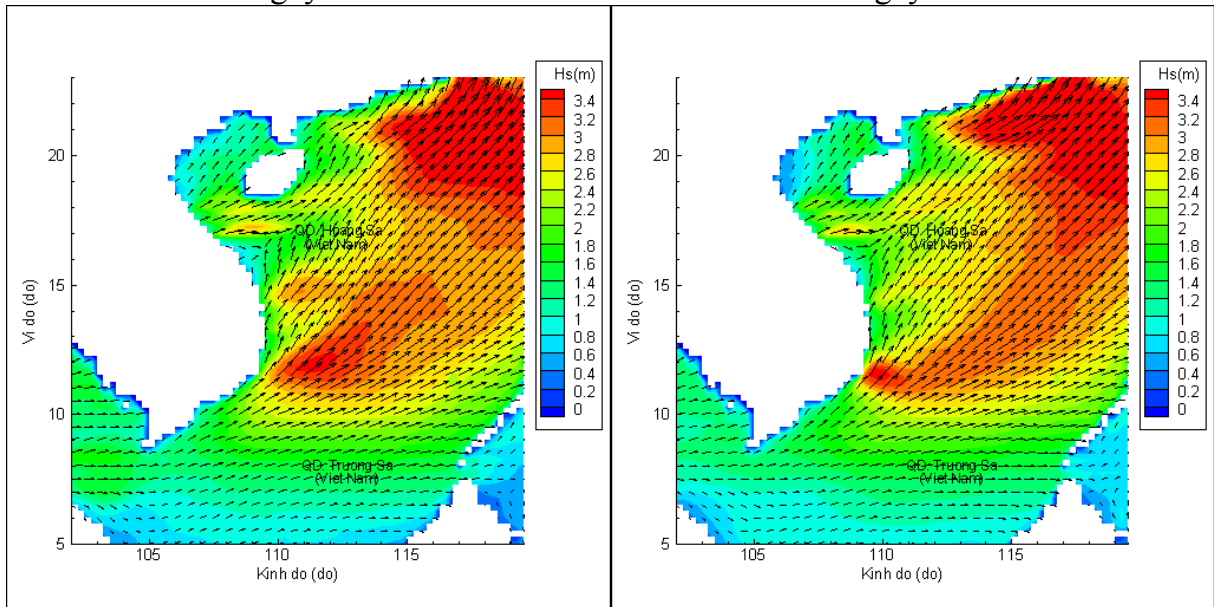


Phân bố độ cao sóng ven bờ và ngoài khơi biển Việt Nam



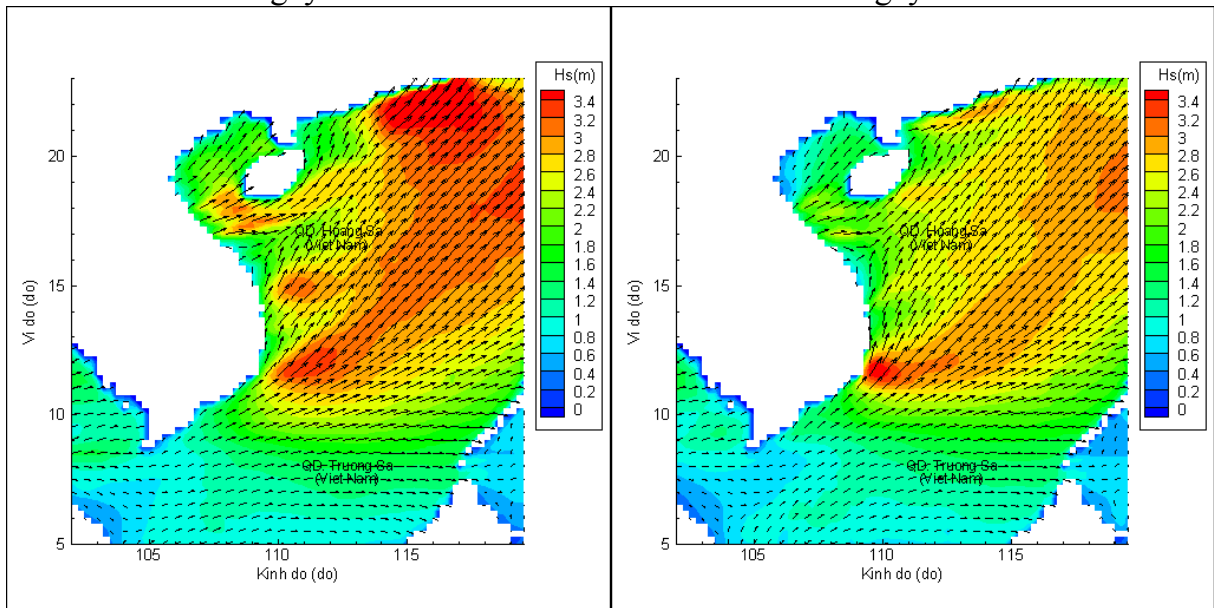
Lúc 19h ngày 04/08/2021

Lúc 01h ngày 05/08/2021



Lúc 07h ngày 05/08/2021

Lúc 19h ngày 05/08/2021



Lúc 07h ngày 06/08/2021

Lúc 19h ngày 06/08/2021