

BẢN TIN DỰ BÁO NƯỚC DÂNG VÀ SÓNG TRONG BÃO SỐ 4

(Lúc 13 giờ – ngày 04/08/2021)

Bảng giá trị nước dâng lớn nhất tại một số điểm ven biển trong Bão

Tỉnh	Địa danh	ND lớn nhất		
		Giá trị (cm)	Giờ (h)	Ngày/tháng
Quảng Ninh	Đầm Hà	29	8	6/8
	Cửa Ông	25	10	6/8
Hải Phòng	Hải An	25	10	5/8
	Kiến Thụy	22	11	6/8
	Hòn Dấu	22	9	5/8
	Bạch Long Vĩ	21	5	5/8
Thái Bình	Thái Thụy	22	11	6/8
Nam Định	Hải Hậu	20	11	6/8
Ninh Bình	Kim Sơn	19	11	6/8
Thanh Hóa	Quảng Xương	18	11	6/8
Nghệ An	Diễn Châu	12	8	5/8
	Hòn Ngư	12	9	5/8
Hà Tĩnh	Thạch Hà	12	10	5/8

Vùng Biển	Độ cao sóng biển dự báo trong 48 giờ		
	Độ cao sóng (m)	Hướng thịnh hành	Ghi chú
Khu vực ven bờ			
Bắc vịnh Bắc Bộ	0.3 - 2.0	Tây Nam	Cảnh báo
Nam vịnh Bắc Bộ	0.6 - 3.0	Tây Nam	Cảnh báo
Quảng Trị đến Quảng Ngãi	0.7 - 3.1	Tây Nam, Tây	Cảnh báo
Bình Định đến Ninh Thuận	1.7 - 3.6	Tây Nam, Nam	Cảnh báo
Bình Thuận đến Cà Mau	0.3 - 2.6	Tây Nam, Tây	Cảnh báo
Cà Mau đến Kiên Giang	0.3 - 1.8	Tây	
Khu vực ngoài khơi			
Quần đảo Hoàng Sa	2.4 - 2.8	Tây Nam	Cảnh báo
Quần đảo Trường Sa	1.4 - 3.0	Tây	Cảnh báo
Bắc Biển Đông	2.1 - 4.5	Tây Nam	Cảnh báo
Giữa Biển Đông	1.7 - 3.5	Tây Nam	Cảnh báo
Nam Biển Đông	0.8 - 2.6	Tây	Cảnh báo

Tin phát lúc: 13 giờ 00

Thời điểm phát tin dự báo tiếp theo: 19 giờ 00 ngày 04/08/2021

Người xây dựng bản tin : Nguyễn Hồng Hạnh

Người soát bản tin: Lê Quốc Huy

Nhận định:

Hồi 13h ngày 04/08/2021, vị trí tâm bão số 4 ở vào khoảng 21.45 độ Vĩ Bắc, 115.9 độ Kinh Đông. Dự báo trong 06h tới, bão tiếp tục di chuyển theo hướng Đông Đông Bắc. Trong 06-24h tiếp theo, bão di chuyển theo hướng Bắc Đông Bắc.

Sóng:

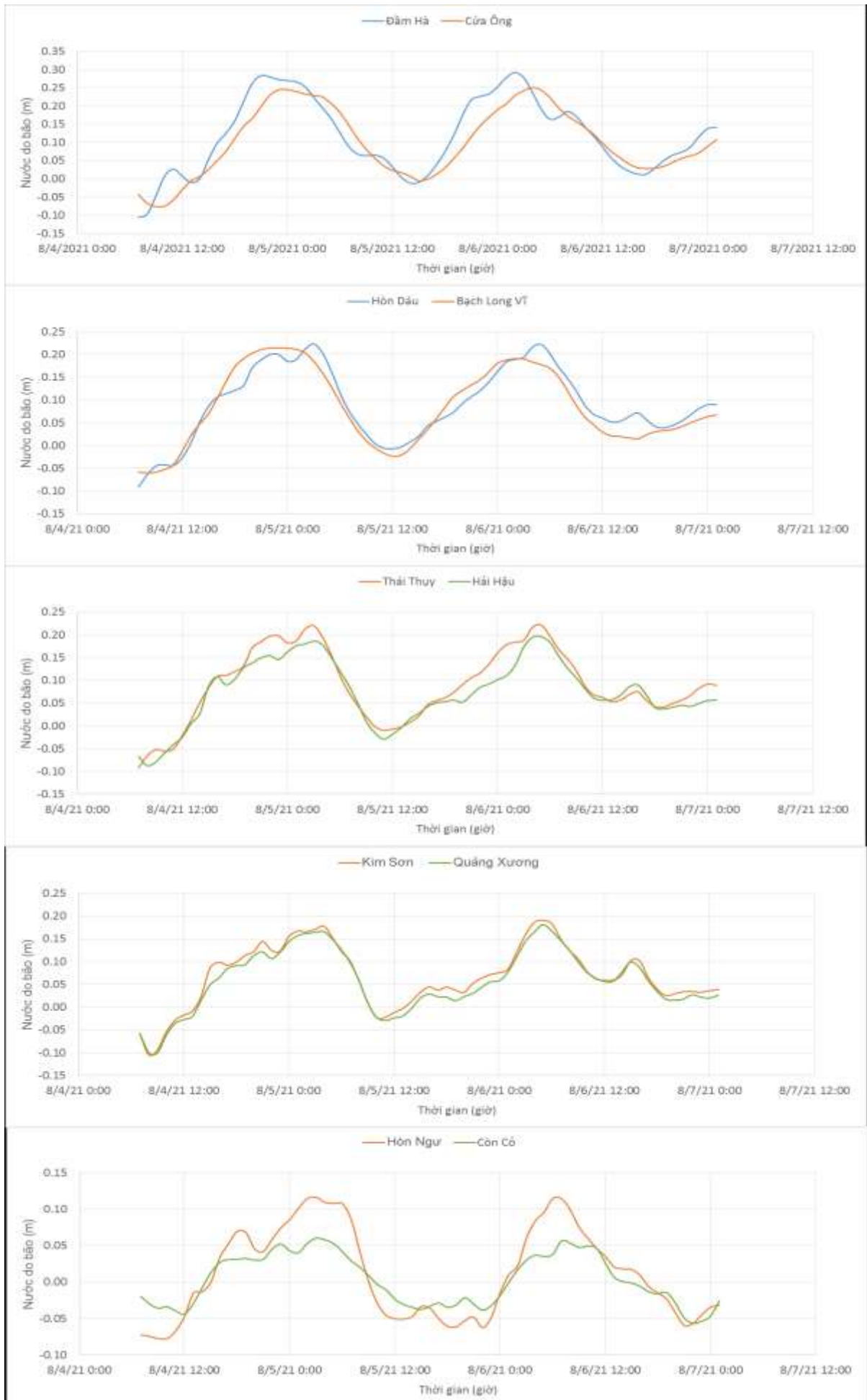
Khu vực ngoài khơi: Do ảnh hưởng của bão, khu vực Bắc Biển Đông, độ cao sóng có thể lên tới 4.5 m. Khu vực quần đảo Hoàng Sa, quần đảo Trường Sa, Giữa Biển Đông và Nam Biển Đông độ cao sóng có thể lên tới 2.6-3.5 m.

Khu vực ven bờ: Khu vực vịnh Bắc Bộ độ cao sóng khoảng 2.0-3.0 m. Khu vực Quảng Trị đến Ninh Thuận độ cao sóng có thể lên tới 3.1 - 3.6 m.

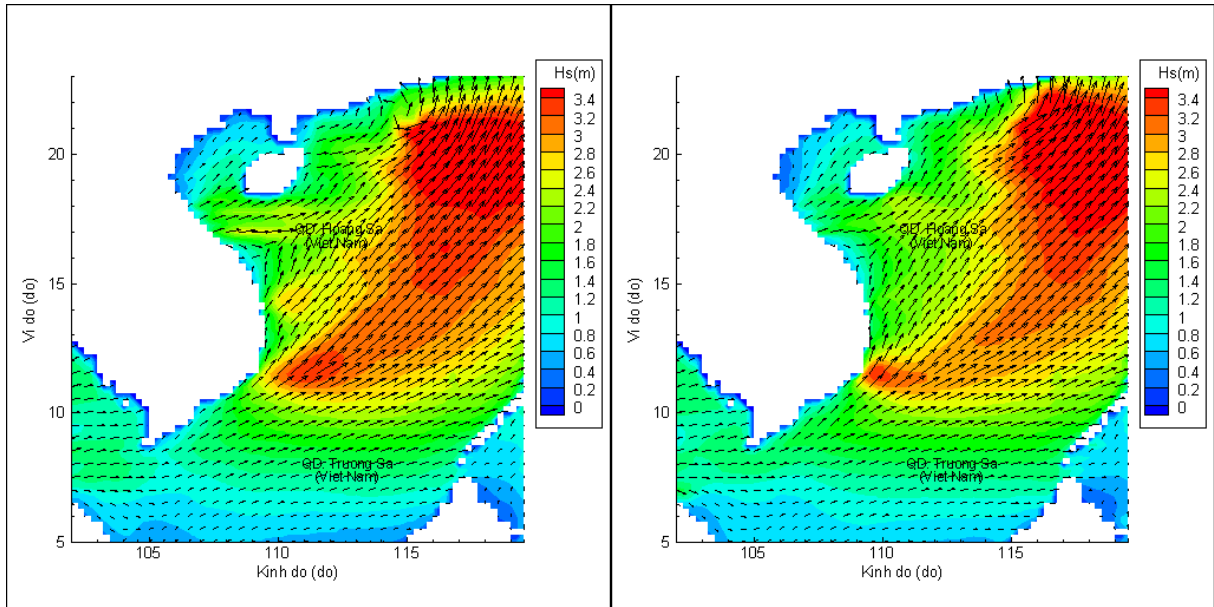
Nước dâng:

Mức nước dâng lớn nhất khoảng 30 cm tại khu vực Đầm Hà (Quảng Ninh). Các khu vực ven biển kéo dài từ Quảng Ninh đến Hà Tĩnh mức nước dâng lớn nhất dao động từ 12 – 30 cm.

Biến trình nước dâng tại các vị trí ảnh hưởng của bão

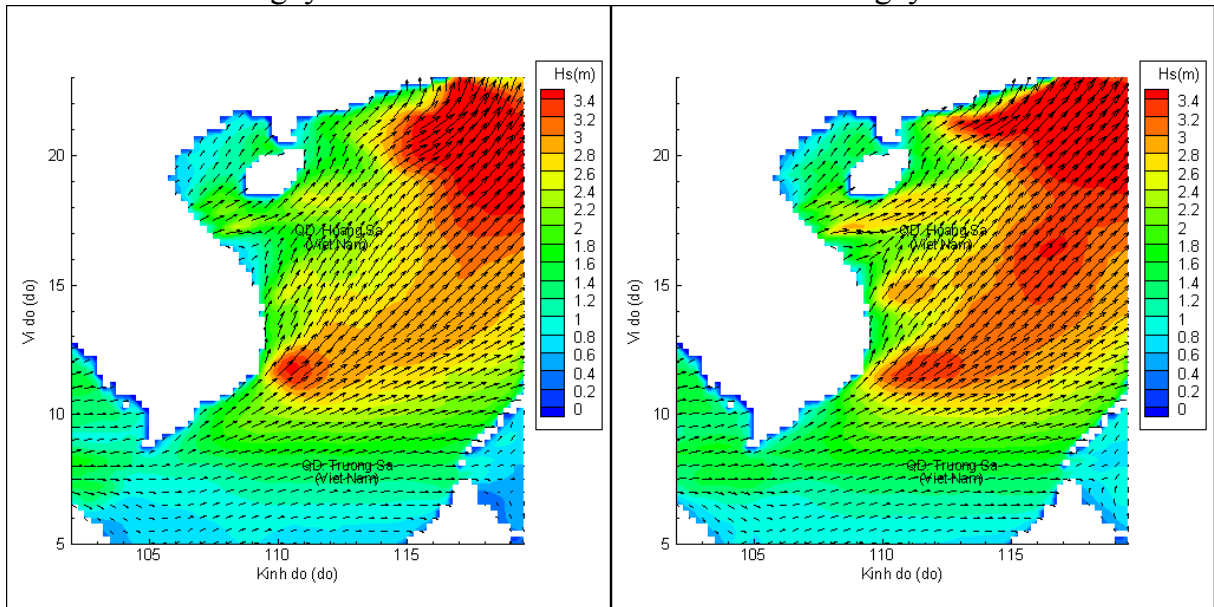


Phân bố độ cao sóng ven bờ và ngoài khơi biển Việt Nam



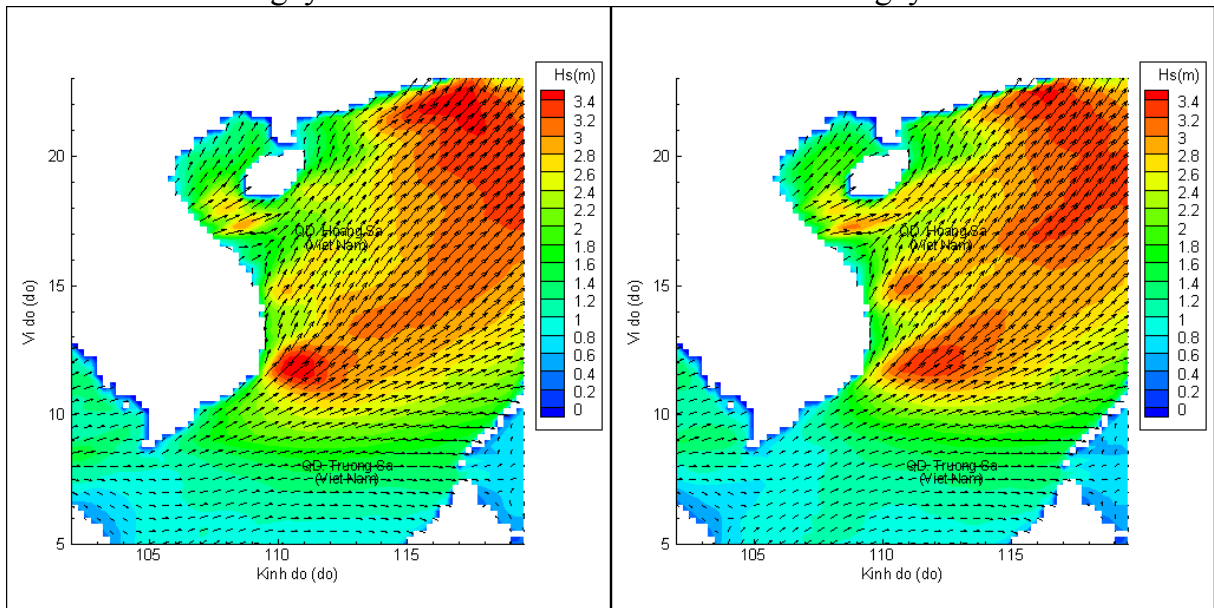
Lúc 13h ngày 04/08/2021

Lúc 19h ngày 04/08/2021



Lúc 01h ngày 05/08/2021

Lúc 13h ngày 05/08/2021



Lúc 01h ngày 06/08/2021

Lúc 13h ngày 06/08/2021