

BẢN TIN DỰ BÁO MỨC NƯỚC VÀ SÓNG BIỂN

(Lúc 13 giờ – ngày 31/07/2021)

Tỉnh/ TP	Huyện	Mức nước tổng cộng dự báo trong 48 giờ (cm)								
		31/07		01/08				02/08		
		13h	19h	1h	7h	13h	19h	1h	7h	13h
Quảng Ninh	Đầm Hà	-25	25	25	29	-30	40	8	-9	-13
	Cửa Ông	-16	10	32	21	-14	29	12	-15	-3
TP. Hải Phòng	Hòn Dấu	0	0	41	7	-5	17	20	-19	-1
	Bạch Long Vĩ	-5	4	33	8	-5	19	12	-18	5
Thái Bình	Thái Thụy	5	-1	42	3	-2	16	20	-20	0
Nam Định	Hải Hậu	15	-9	41	-8	9	8	21	-24	9
Ninh Bình	Kim Sơn	17	-8	40	-14	11	8	22	-27	9
Thanh Hóa	Quảng Xương	21	-9	39	-13	16	6	22	-26	12
Nghệ An	Diễn Châu	24	-14	31	-15	21	2	21	-26	15
	Hòn Ngư	25	-14	30	-15	22	2	21	-26	16
Hà Tĩnh	Thạch Hà	25	-19	31	-15	25	-3	23	-27	19
Quảng Bình	Quảng Trạch	20	-24	26	-16	29	-12	22	-28	25
	Quảng Ninh	17	-21	20	-16	28	-16	17	-25	25
Quảng Trị	Gio Linh	16	-14	13	-15	28	-14	11	-20	28
	Cồn Cỏ	17	-11	15	-13	29	-12	11	-19	30
Thừa Thiên Huế	Hương Trà	12	-5	6	-12	28	-10	4	-13	31
	Phú Lộc	15	4	0	-4	27	-4	0	-3	33
TP. Đà Nẵng	Sơn Trà	15	10	-3	1	27	-1	-3	3	33
	Hoàng Sa	12	21	-7	14	25	5	-6	19	37
Quảng Nam	Tam Kỳ	15	14	-9	5	26	1	-6	11	35
	Cù Lao Chàm	15	14	-7	5	26	1	-5	10	35
Quảng Ngãi	TP. Quảng Ngãi	14	15	-7	7	25	-2	-5	13	36
	Lý Sơn	14	17	-6	10	26	1	-5	16	36
Bình Định	Phú Mỹ	13	15	-5	8	26	-1	-3	15	33
	Quy Nhơn	12	13	-7	4	23	-3	-6	10	33
Phú Yên	Tp. Tuy Hòa	20	19	-1	11	32	3	1	16	41
Khánh Hòa	TP. Nha Trang	20	17	-2	10	34	2	-3	15	45
	Trường Sa	11	10	-9	3	24	-5	-14	12	34
Ninh Thuận	TP. PR-Tháp Chàm	20	12	-7	3	36	-2	-5	11	47
Bình Thuận	TP. Phan Thiết	41	-21	2	-36	43	-29	-15	-13	44
	Phú Quý	18	6	-9	-5	29	-10	-14	6	39
Bà Rịa Vũng Tàu	Vũng Tàu	60	-37	13	-62	48	-27	-33	-21	38
	Côn Đảo	64	-38	15	-62	53	-27	-26	-31	45
TPHCM	Cần Giờ	60	-44	18	-68	49	-29	-34	-25	38
Tiền Giang	Gò Công Tây	64	-51	20	-74	52	-36	-33	-29	39
Bến Tre	Ba Tri	66	-63	15	-84	54	-44	-38	-37	41
Trà Vinh	Duyên Hải	71	-56	17	-77	56	-37	-36	-34	42
Sóc Trăng	Tân Phú	62	-48	14	-74	49	-27	-36	-36	37
Bạc Liêu	TP. Bạc Liêu	37	-23	4	-63	29	-9	-38	-42	28
Cà Mau	Năm Căn	18	-4	-8	-50	15	6	-37	-43	19
	Trần Văn Thời	24	-11	9	-23	17	-4	-3	-37	9
Kiên Giang	Rạch Giá	32	-8	23	0	39	-6	38	-25	22
	Phú Quốc	-11	-2	1	-2	-11	-2	4	-25	-24
	Thổ Chu	-7	-3	-2	-3	-7	0	-4	-22	-18

Vùng Biển	Độ cao sóng biển dự báo trong 48 giờ		
	Độ cao sóng lớn nhất (m)	Hướng thịnh hành	Ghi chú
Bắc vịnh Bắc Bộ	0.3 - 2.3	Tây Nam, Nam	Cảnh báo
Nam vịnh Bắc Bộ	0.5 - 2.4	Tây Nam	Cảnh báo
Quảng Trị đến Quảng Ngãi	0.5 - 2.7	Tây Nam, Nam, Tây	Cảnh báo
Bình Định đến Ninh Thuận	1.7 - 3.6	Tây Nam, Nam	Cảnh báo
Bình Thuận đến Cà Mau	0.3 - 2.6	Tây Nam, Tây	Cảnh báo
Cà Mau đến Kiên Giang	0.3 - 1.5	Tây	
Quần đảo Hoàng Sa	1.9 - 2.3	Tây Nam, Nam	Cảnh báo
Quần đảo Trường Sa	1.4 - 2.6	Tây	Cảnh báo
Bắc Biển Đông	1.7 - 2.7	Tây Nam	Cảnh báo
Giữa Biển Đông	1.5 - 3.2	Tây Nam	Cảnh báo
Nam Biển Đông	0.8 - 2.4	Tây	Cảnh báo

Tin phát lúc: 13 giờ 00

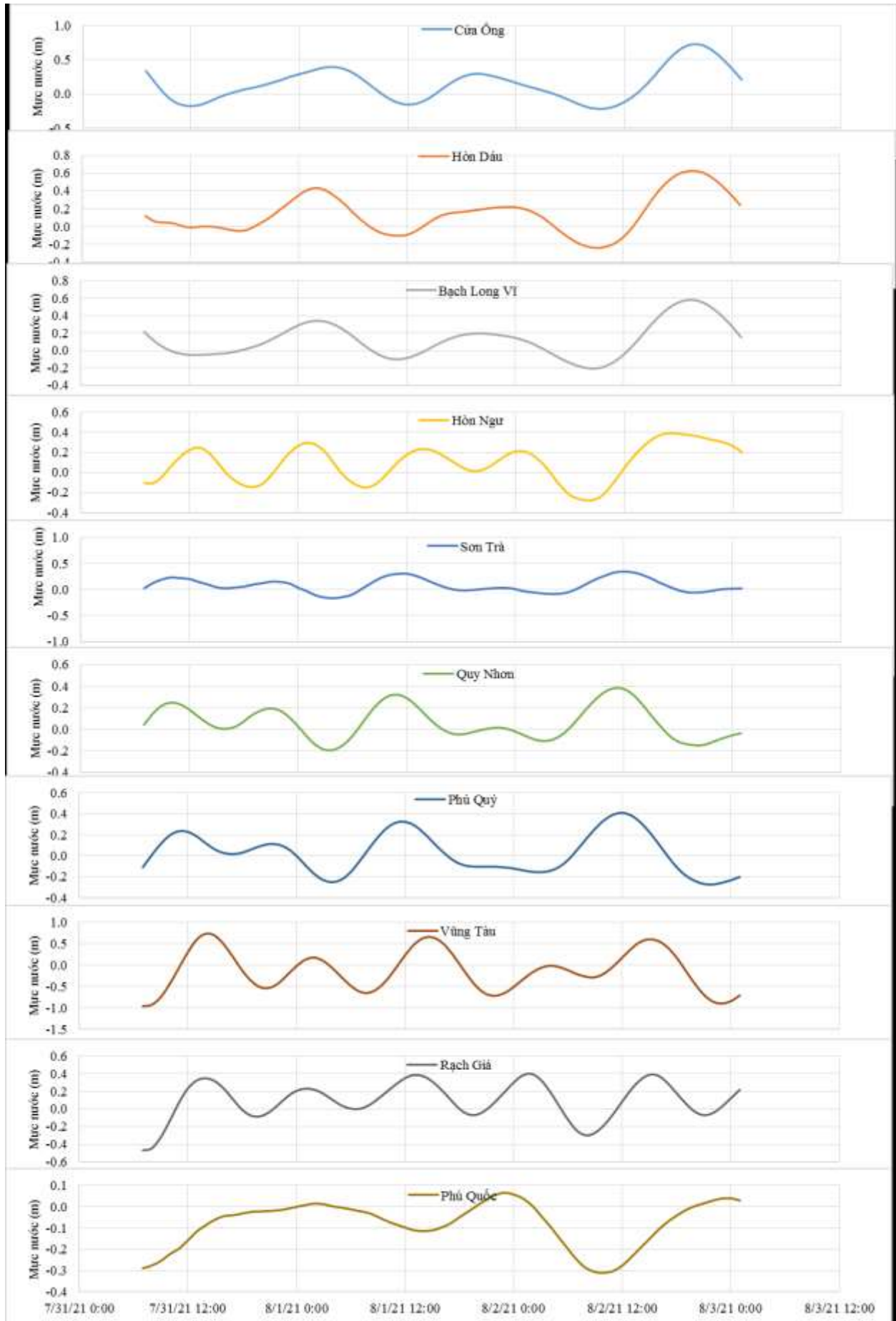
Thời điểm phát tin dự báo tiếp theo: 13 giờ 00 ngày 01/08/2021

Người xây dựng bản tin: Nguyễn Hồng Hạnh

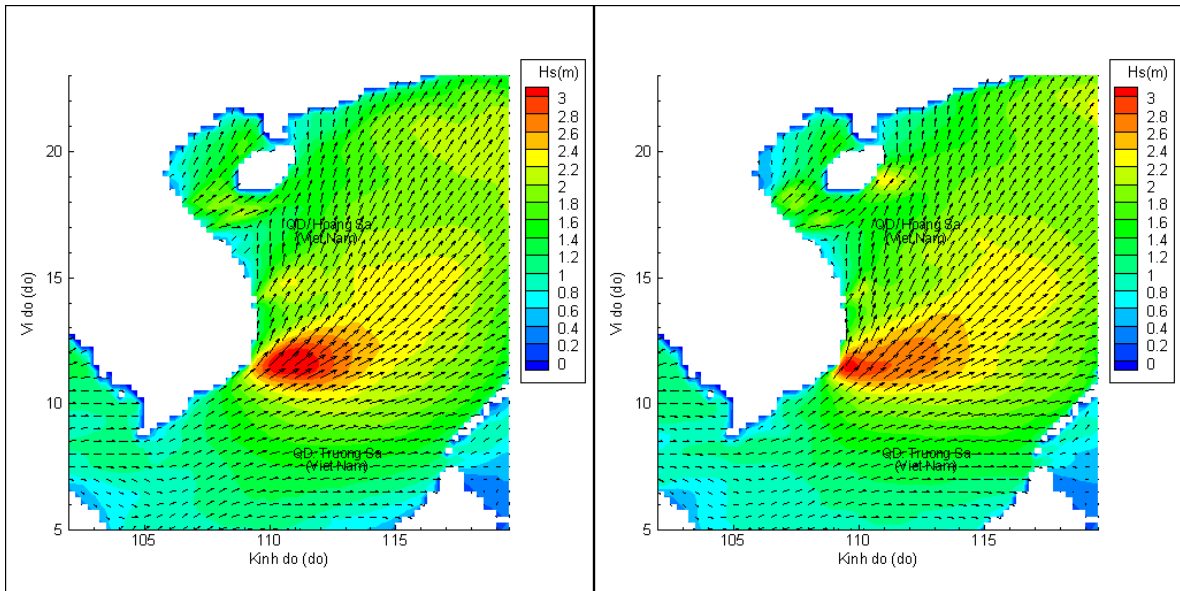
Người soát bản tin: Lê Quốc Huy

Biến trình mực nước tổng cộng tại 10 trạm Hải văn

(Cửa Ông, Hòn Dấu, Bạch Long Vĩ, Hòn Ngự, Sơn Trà, Quy Nhơn, Phú Quý, Vũng Tàu, Rạch Giá, Phú Quốc)

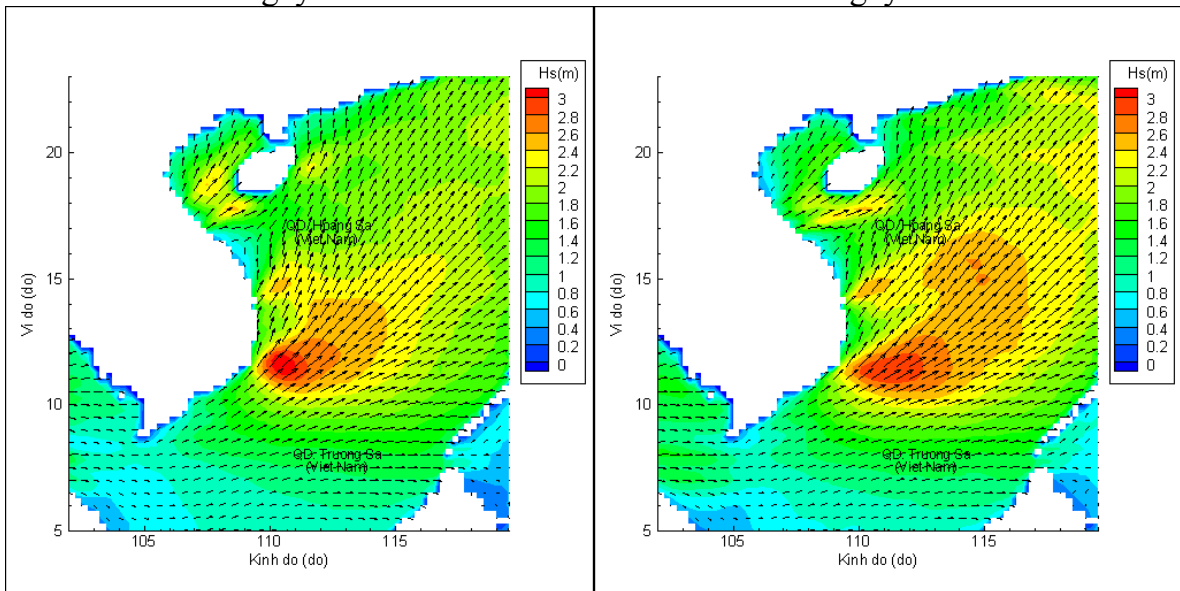


Phân bố độ cao sóng ven bờ và ngoài khơi biển Việt Nam



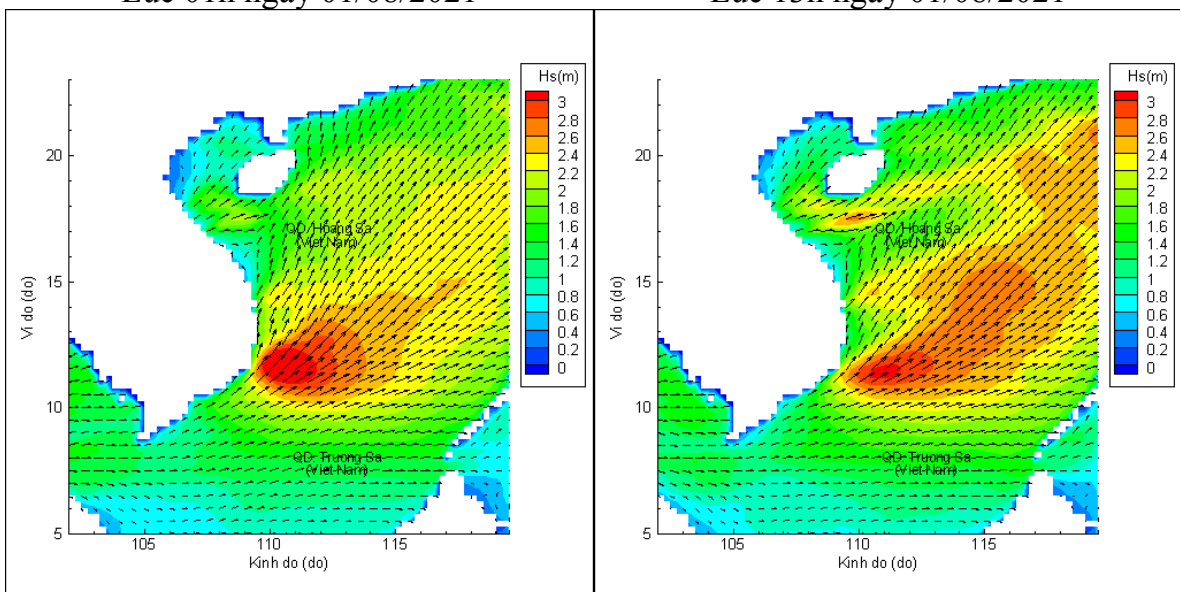
Lúc 13h ngày 31/07/2021

Lúc 19h ngày 31/07/2021



Lúc 01h ngày 01/08/2021

Lúc 13h ngày 01/08/2021



Lúc 01h ngày 02/08/2021

Lúc 13h ngày 02/08/2021