

BẢN TIN DỰ BÁO MỨC NƯỚC VÀ SÓNG BIỂN

(Lúc 13 giờ – ngày 28/07/2021)

Tỉnh/ TP	Huyện	Mức nước tổng cộng dự báo trong 48 giờ (cm)								
		28/07		29/07				30/07		
		13h	19h	1h	7h	13h	19h	1h	7h	13h
Quảng Ninh	Đầm Hà	-132	-51	143	86	-96	-48	84	95	-50
	Cửa Ông	-117	-63	144	80	-78	-65	87	78	-30
TP. Hải Phòng	Hòn Dấu	-100	-65	142	63	-61	-72	97	62	-15
	Bạch Long Vĩ	-104	-46	138	53	-73	-57	91	59	-27
Thái Bình	Thái Thụy	-90	-64	140	55	-52	-72	97	54	-8
Nam Định	Hải Hậu	-76	-64	131	45	-36	-75	93	40	6
Ninh Bình	Kim Sơn	-71	-65	129	40	-28	-77	92	32	11
Thanh Hóa	Quảng Xương	-61	-67	125	37	-20	-78	89	29	17
Nghệ An	Diễn Châu	-49	-62	107	33	-14	-76	75	21	23
	Hòn Ngư	-48	-60	103	33	-13	-74	72	21	23
Hà Tĩnh	Thạch Hà	-46	-54	90	36	-11	-68	63	22	23
Quảng Bình	Quảng Trạch	-44	-31	55	35	-10	-45	39	18	18
	Quảng Ninh	-35	-16	34	28	-7	-31	25	13	17
Quảng Trị	Gio Linh	-25	1	15	22	-2	-14	12	9	18
	Cồn Cỏ	-28	6	19	21	-5	-11	15	10	16
Thừa Thiên Huế	Hương Trà	-13	19	-4	15	4	5	-1	5	18
	Phú Lộc	0	34	-19	13	9	20	-13	6	19
TP. Đà Nẵng	Sơn Trà	9	45	-31	10	12	30	-22	6	18
	Hoàng Sa	16	72	-34	3	11	56	-22	8	12
Quảng Nam	Tam Kỳ	18	57	-42	5	15	43	-29	5	17
	Cù Lao Chàm	16	54	-37	7	15	40	-25	6	18
Quảng Ngãi	TP. Quảng Ngãi	16	67	-43	1	11	48	-30	2	12
	Lý Sơn	18	67	-40	3	13	50	-26	5	13
Bình Định	Phú Mỹ	15	70	-41	1	11	53	-26	3	8
	Quy Nhơn	10	70	-43	-2	7	54	-28	0	8
Phú Yên	Tp. Tuy Hòa	21	76	-35	5	16	58	-20	7	16
Khánh Hòa	TP. Nha Trang	21	79	-34	5	17	58	-21	5	18
	Trường Sa	16	68	-37	-17	10	46	-23	-11	10
Ninh Thuận	TP. PR-Tháp Chàm	17	74	-43	-5	17	54	-28	-4	19
Bình Thuận	TP. Phan Thiết	40	40	-30	-68	44	13	-11	-66	44
	Phú Quý	21	66	-44	-23	17	43	-28	-19	17
Bà Rịa Vũng Tàu	Vũng Tàu	117	-25	53	-172	108	-42	48	-143	88
	Côn Đảo	105	-21	64	-170	95	-43	55	-139	77
TPHCM	Cần Giờ	122	-41	65	-182	115	-49	54	-153	95
Tiền Giang	Gò Công Tây	125	-50	71	-190	120	-59	59	-161	99
Bến Tre	Ba Tri	127	-65	71	-202	119	-74	58	-176	97
Trà Vinh	Duyên Hải	135	-57	81	-209	124	-73	69	-174	95
Sóc Trăng	Tân Phú	133	-59	91	-210	113	-65	72	-168	83
Bạc Liêu	TP. Bạc Liêu	103	-42	90	-191	76	-43	60	-146	47
Cà Mau	Năm Căn	53	-11	66	-145	32	-15	39	-109	15
	Trần Văn Thời	26	-9	39	-61	12	-10	36	-56	18
Kiên Giang	Rạch Giá	18	14	29	1	25	-6	43	-8	42
	Phú Quốc	-13	-12	3	3	-23	-8	6	-7	-13
	Thổ Chu	-9	-10	-3	-4	-18	-8	-4	-13	-12

Vùng Biển	Độ cao sóng biển dự báo trong 48 giờ		
	Độ cao sóng lớn nhất (m)	Hướng thịnh hành	Ghi chú
Bắc vịnh Bắc Bộ	0.3 - 1.8	Tây Nam, Nam	
Nam vịnh Bắc Bộ	0.4 - 2.1	Tây Nam	Cảnh báo
Quảng Trị đến Quảng Ngãi	0.5 - 2.6	Tây Nam, Nam, Tây	Cảnh báo
Bình Định đến Ninh Thuận	1.8 - 3.6	Tây Nam, Nam	Cảnh báo
Bình Thuận đến Cà Mau	0.3 - 3.1	Tây Nam, Tây	Cảnh báo
Cà Mau đến Kiên Giang	0.3 - 1.9	Tây	
Quần đảo Hoàng Sa	1.9 - 2.5	Tây Nam, Nam	Cảnh báo
Quần đảo Trường Sa	1.6 - 2.8	Tây	Cảnh báo
Bắc Biển Đông	1.7 - 2.7	Tây Nam	Cảnh báo
Giữa Biển Đông	1.7 - 3.4	Tây Nam	Cảnh báo
Nam Biển Đông	1.0 - 2.8	Tây	Cảnh báo

Tin phát lúc: 13 giờ 00

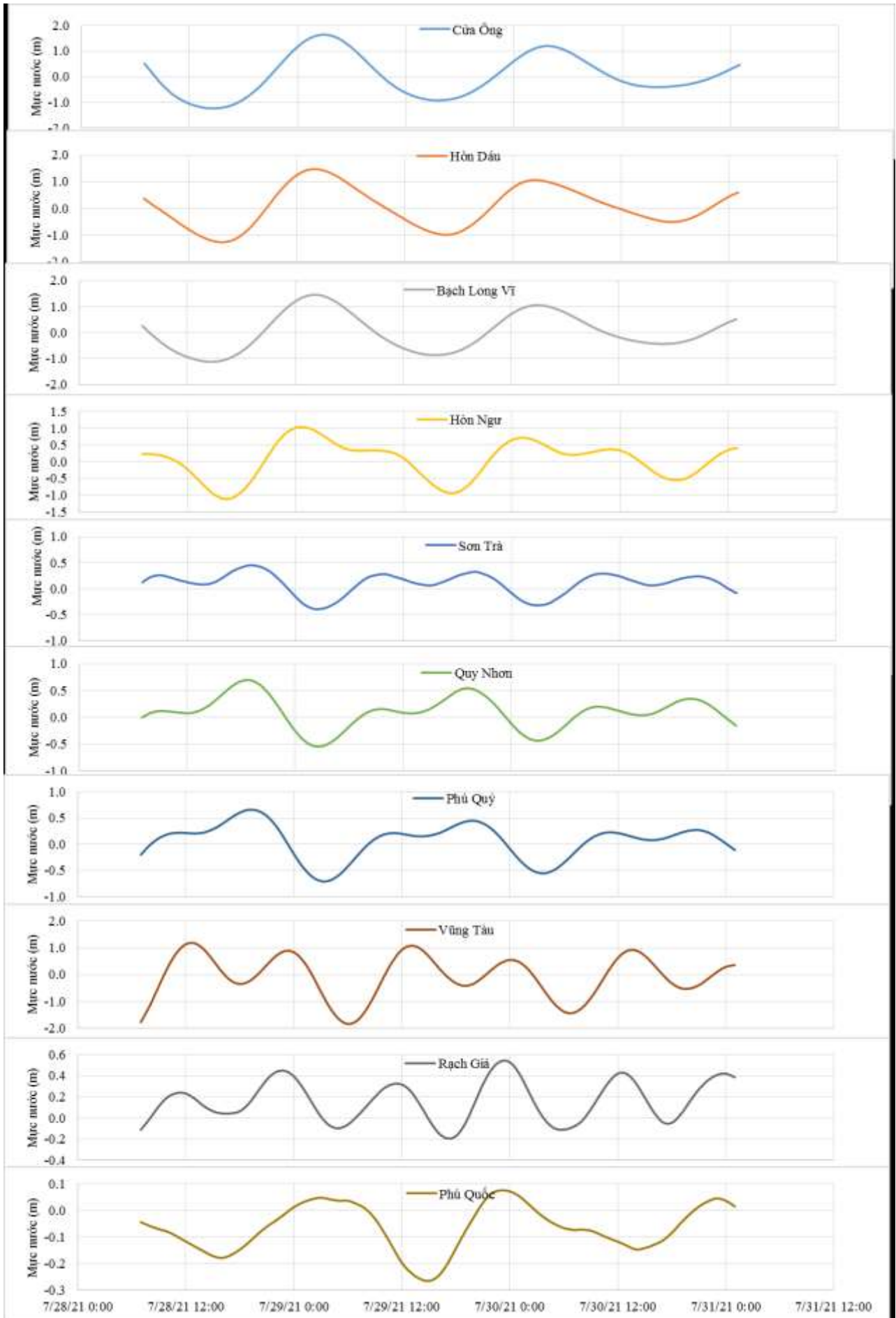
Thời điểm phát tin dự báo tiếp theo: 13 giờ 00 ngày 29/07/2021

Người xây dựng bản tin: Trần Văn Mỹ

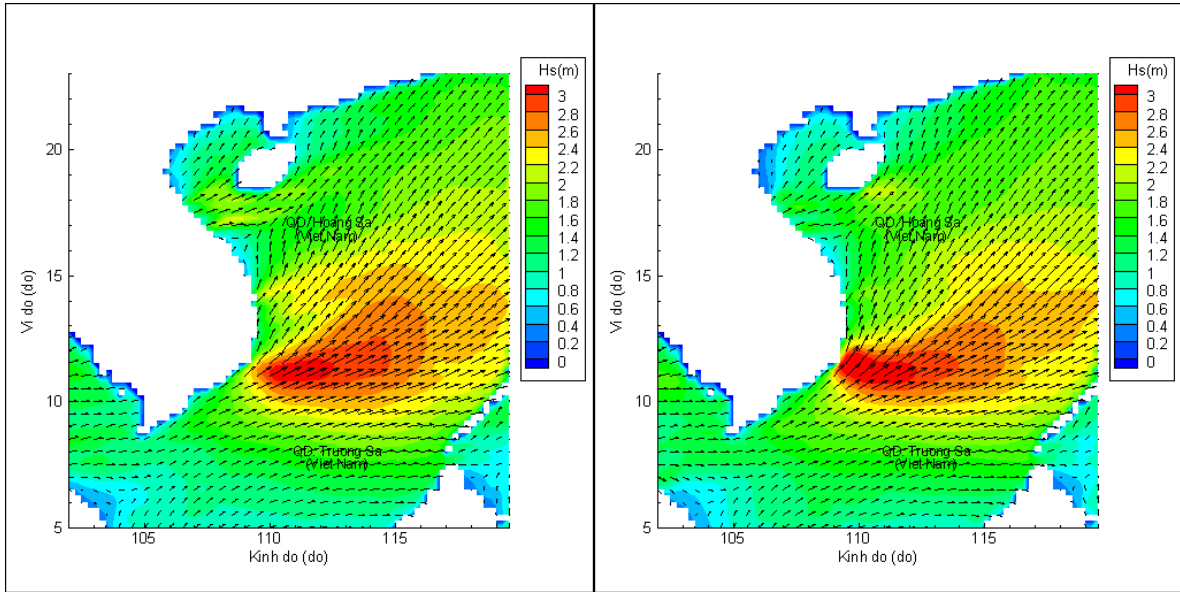
Người soát bản tin: Lê Quốc Huy

Biến trình mực nước tổng cộng tại 10 trạm Hải văn

(Cửa Ông, Hòn Dấu, Bạch Long Vĩ, Hòn Ngự, Sơn Trà, Quy Nhơn, Phú Quý, Vũng Tàu, Rạch Giá, Phú Quốc)

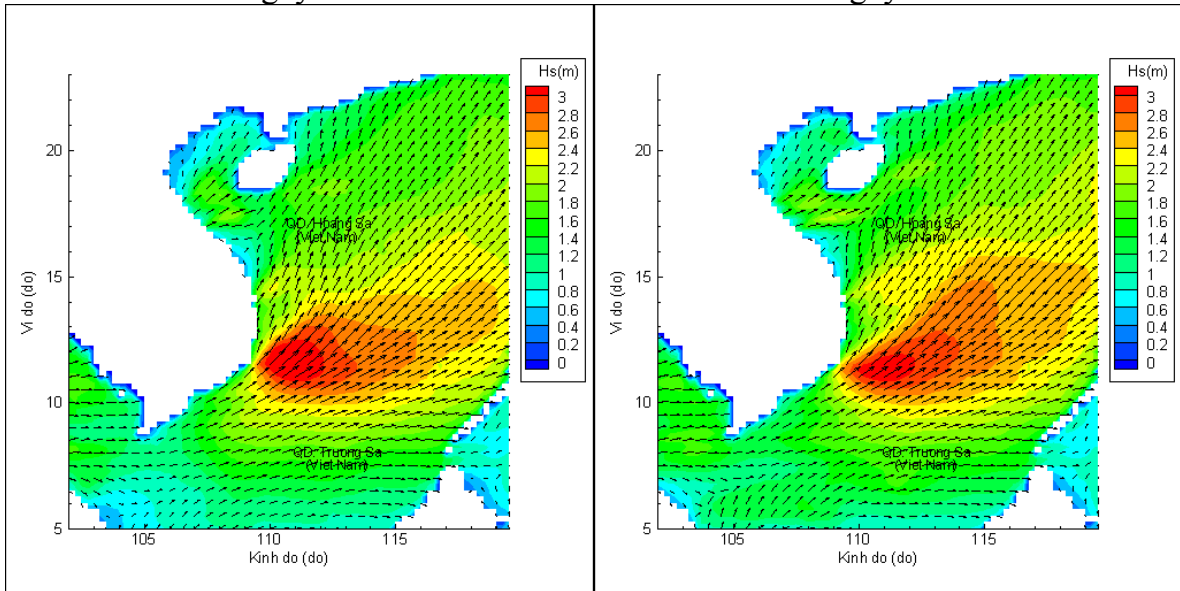


Phân bố độ cao sóng ven bờ và ngoài khơi biển Việt Nam



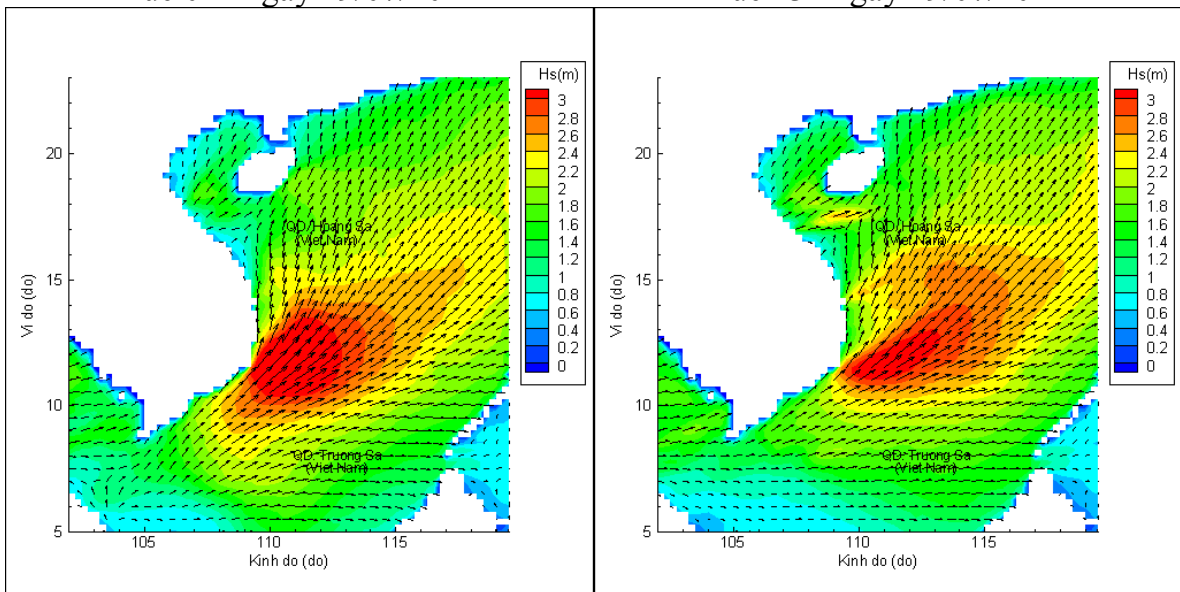
Lúc 13h ngày 28/07/2021

Lúc 19h ngày 28/07/2021



Lúc 01h ngày 29/07/2021

Lúc 13h ngày 29/07/2021



Lúc 01h ngày 30/07/2021

Lúc 13h ngày 30/07/2021