

**BẢN TIN DỰ BÁO MỨC NƯỚC VÀ SÓNG BIỂN**

(Lúc 13 giờ – ngày 27/07/2021)

Tỉnh/ TP	Huyện	Mức nước tổng cộng dự báo trong 48 giờ (cm)								
		27/07		28/07				29/07		
		13h	19h	1h	7h	13h	19h	1h	7h	13h
Quảng Ninh	Đầm Hà	-160	-44	200	68	-130	-61	132	91	-84
	Cửa Ông	-151	-47	189	66	-112	-71	134	79	-67
TP. Hải Phòng	Hòn Dấu	-142	-50	180	55	-97	-75	134	64	-49
	Bạch Long Vĩ	-136	-28	178	41	-104	-55	132	57	-61
Thái Bình	Thái Thụy	-132	-48	174	50	-88	-74	132	56	-40
Nam Định	Hải Hậu	-119	-46	159	45	-73	-75	124	46	-25
Ninh Bình	Kim Sơn	-113	-46	155	41	-65	-76	122	40	-17
Thanh Hóa	Quảng Xương	-103	-49	148	40	-57	-77	117	37	-10
Nghệ An	Diễn Châu	-90	-44	127	36	-46	-72	101	33	-1
	Hòn Ngư	-88	-42	122	37	-45	-70	97	33	-1
Hà Tĩnh	Thạch Hà	-84	-37	105	43	-42	-62	84	36	-1
Quảng Bình	Quảng Trạch	-74	-15	60	46	-38	-36	50	36	-5
	Quảng Ninh	-60	-1	33	39	-29	-21	29	28	-2
Quảng Trị	Gio Linh	-42	15	10	32	-20	-3	13	22	2
	Cồn Cỏ	-45	21	14	30	-22	2	16	22	0
Thừa Thiên Huế	Hương Trà	-20	30	-13	22	-7	16	-5	16	5
	Phú Lộc	-2	43	-29	19	4	33	-20	13	12
TP. Đà Nẵng	Sơn Trà	11	52	-42	15	12	44	-31	10	14
	Hoàng Sa	28	77	-47	0	18	72	-32	6	14
Quảng Nam	Tam Kỳ	25	62	-56	7	19	57	-42	6	17
	Cù Lao Chàm	21	60	-49	10	18	54	-36	8	17
Quảng Ngãi	TP. Quảng Ngãi	26	72	-59	3	17	65	-44	3	12
	Lý Sơn	28	72	-55	4	19	66	-40	4	14
Bình Định	Phú Mỹ	26	77	-55	4	17	70	-40	3	6
	Quy Nhơn	21	76	-60	-1	12	69	-43	1	6
Phú Yên	Tp. Tuy Hòa	29	83	-52	6	21	76	-34	7	15
Khánh Hòa	TP. Nha Trang	32	87	-51	4	24	79	-33	5	18
	Trường Sa	26	78	-55	-19	17	66	-37	-16	10
Ninh Thuận	TP. PR-Tháp Chàm	25	84	-62	-4	21	75	-41	-3	19
Bình Thuận	TP. Phan Thiết	36	68	-63	-61	42	43	-28	-65	47
	Phú Quý	28	79	-65	-22	22	66	-42	-20	18
Bà Rịa Vũng Tàu	Vũng Tàu	118	1	27	-181	118	-22	52	-170	110
	Côn Đảo	109	5	45	-184	102	-18	64	-168	97
TPHCM	Cần Giờ	124	-13	40	-193	126	-35	62	-182	116
Tiền Giang	Gò Công Tây	125	-20	43	-201	129	-44	67	-190	121
Bến Tre	Ba Tri	127	-31	44	-216	130	-56	69	-201	123
Trà Vinh	Duyên Hải	137	-26	60	-224	136	-50	81	-205	125
Sóc Trăng	Tân Phú	141	-35	80	-231	129	-53	92	-205	115
Bạc Liêu	TP. Bạc Liêu	122	-29	95	-225	98	-34	92	-188	79
Cà Mau	Năm Căn	70	-2	76	-177	45	-4	70	-143	35
	Trần Văn Thời	18	5	37	-68	8	-3	52	-62	22
Kiên Giang	Rạch Giá	6	22	14	15	4	-2	47	-5	34
	Phú Quốc	-20	-12	8	6	-30	-14	15	5	-14
	Thổ Chu	-13	-8	1	-3	-23	-9	5	-2	-10

Vùng Biển	Độ cao sóng biển dự báo trong 48 giờ		
	Độ cao sóng lớn nhất (m)	Hướng thịnh hành	Ghi chú
Bắc vịnh Bắc Bộ	0.3 - 1.6	Tây Nam, Nam	
Nam vịnh Bắc Bộ	0.4 - 2.1	Tây Nam	Cảnh báo
Quảng Trị đến Quảng Ngãi	0.5 - 2.4	Tây Nam, Nam, Tây	Cảnh báo
Bình Định đến Ninh Thuận	1.6 - 3.6	Tây Nam, Nam	Cảnh báo
Bình Thuận đến Cà Mau	0.3 - 2.7	Tây Nam, Tây	Cảnh báo
Cà Mau đến Kiên Giang	0.3 - 1.9	Tây	
Quần đảo Hoàng Sa	1.8 - 2.3	Tây Nam	Cảnh báo
Quần đảo Trường Sa	1.4 - 2.9	Tây	Cảnh báo
Bắc Biển Đông	1.7 - 2.7	Tây Nam	Cảnh báo
Giữa Biển Đông	1.7 - 3.4	Tây Nam	Cảnh báo
Nam Biển Đông	1.0 - 2.6	Tây	Cảnh báo

**Tin phát lúc: 13 giờ 00**

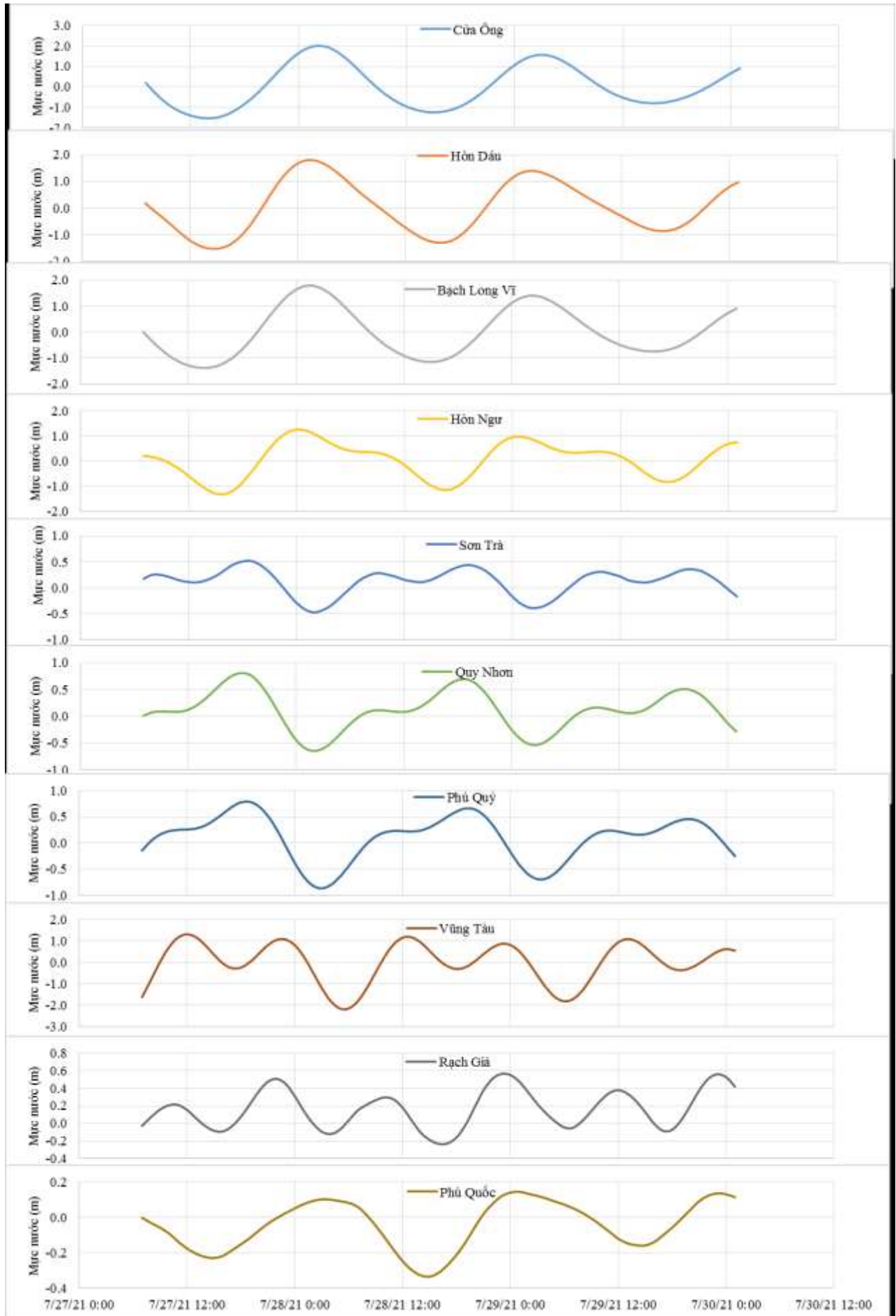
Thời điểm phát tin dự báo tiếp theo: 13 giờ 00 ngày 28/07/2021

Người xây dựng bản tin: Nguyễn Hồng Hạnh

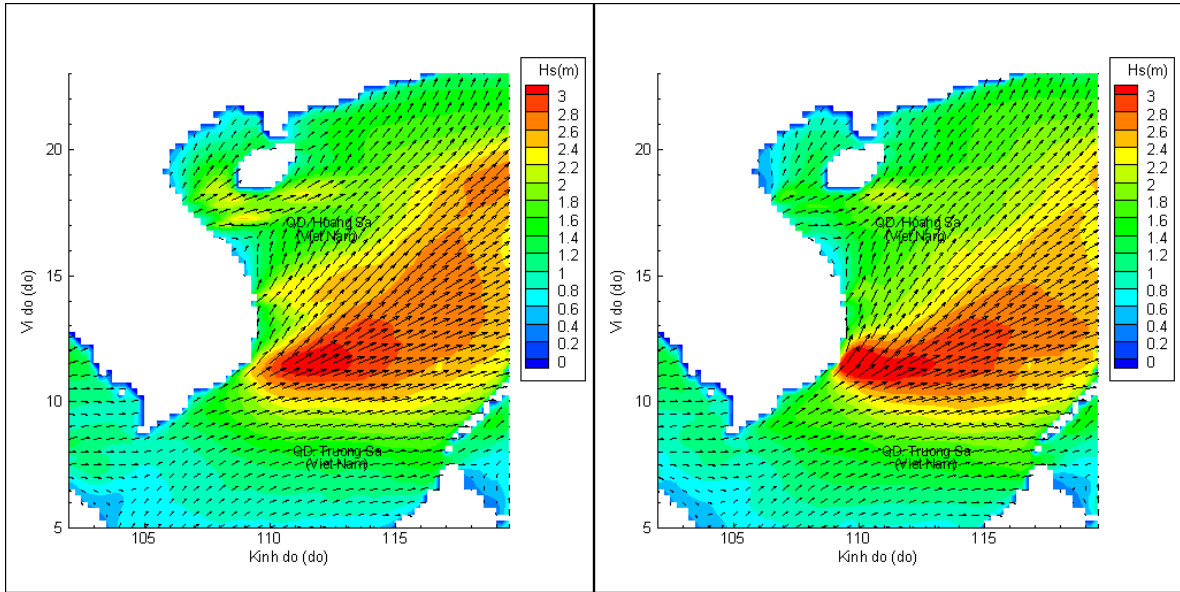
Người soát bản tin: Lê Quốc Huy

## Biến trình mực nước tổng cộng tại 10 trạm Hải văn

(Cửa Ông, Hòn Dấu, Bạch Long Vĩ, Hòn Ngự, Sơn Trà, Quy Nhơn, Phú Quý, Vũng Tàu, Rạch Giá, Phú Quốc)

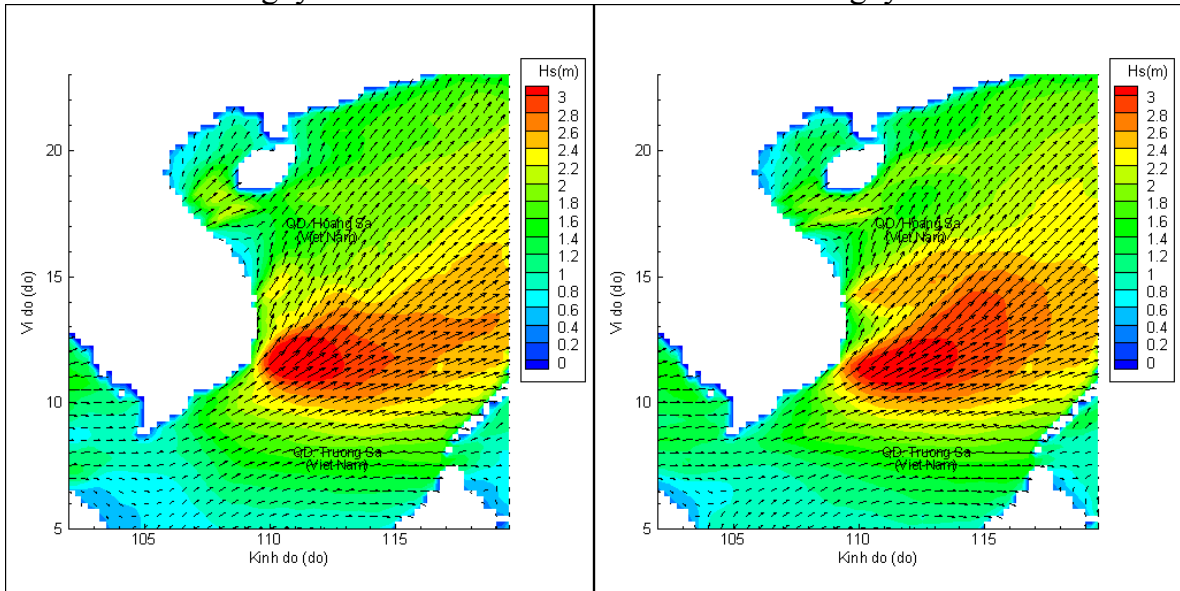


# Phân bố độ cao sóng ven bờ và ngoài khơi biển Việt Nam



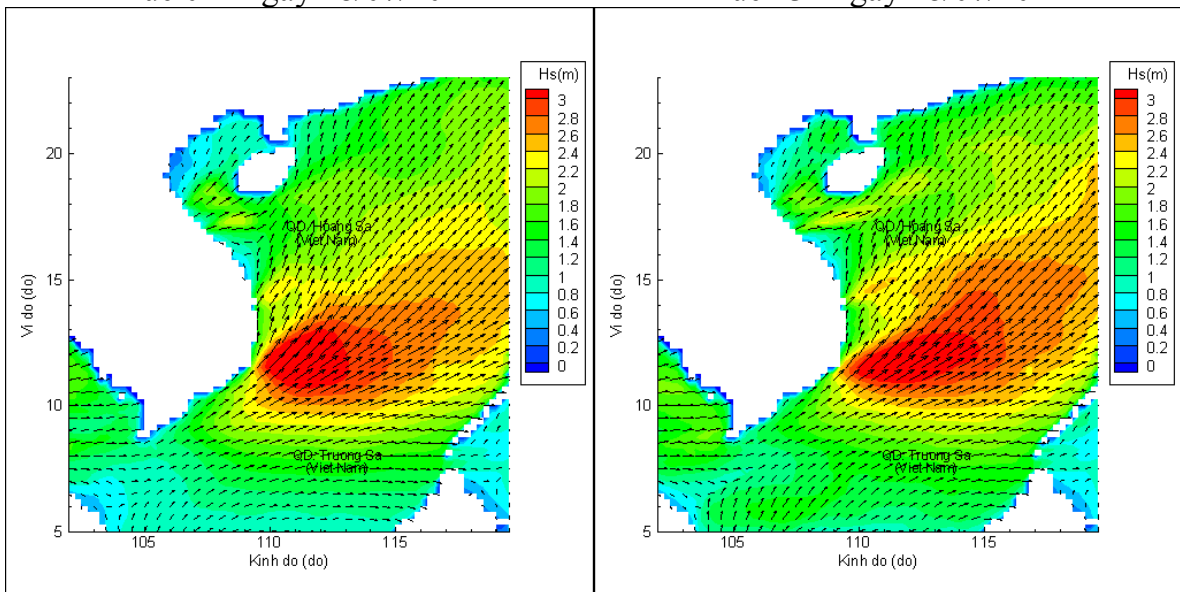
Lúc 13h ngày 27/07/2021

Lúc 19h ngày 27/07/2021



Lúc 01h ngày 28/07/2021

Lúc 13h ngày 28/07/2021



Lúc 01h ngày 29/07/2021

Lúc 13h ngày 29/07/2021