

BẢN TIN DỰ BÁO MỨC NƯỚC VÀ SÓNG BIỂN

(Lúc 13 giờ – ngày 26/07/2021)

Tỉnh/ TP	Huyện	Mức nước tổng cộng dự báo trong 48 giờ (cm)								
		26/07		27/07				28/07		
		13h	19h	1h	7h	13h	19h	1h	7h	13h
Quảng Ninh	Đầm Hà	-187	-7	249	26	-166	-54	197	82	-117
	Cửa Ông	-187	-11	234	34	-154	-60	185	76	-99
TP. Hải Phòng	Hòn Dấu	-179	-7	214	30	-145	-59	181	67	-85
	Bạch Long Vĩ	-162	15	211	8	-143	-38	179	52	-93
Thái Bình	Thái Thụy	-172	-5	204	28	-135	-58	175	61	-75
Nam Định	Hải Hậu	-162	-3	184	28	-121	-56	160	53	-61
Ninh Bình	Kim Sơn	-157	-5	180	27	-113	-58	155	47	-53
Thanh Hóa	Quảng Xương	-148	-8	172	28	-104	-60	148	46	-45
Nghệ An	Diễn Châu	-130	-10	148	30	-91	-58	126	42	-35
	Hòn Ngư	-128	-8	143	31	-89	-56	121	43	-35
Hà Tĩnh	Thạch Hà	-122	-4	123	39	-85	-49	104	48	-33
Quảng Bình	Quảng Trạch	-105	12	70	46	-73	-22	59	51	-29
	Quảng Ninh	-85	21	37	42	-58	-7	33	43	-21
Quảng Trị	Gio Linh	-62	31	9	35	-41	10	10	35	-11
	Cồn Cỏ	-63	38	12	31	-44	16	14	34	-15
Thừa Thiên Huế	Hương Trà	-33	39	-16	27	-19	26	-12	26	1
	Phú Lộc	-7	47	-36	25	1	42	-28	23	11
TP. Đà Nẵng	Sơn Trà	12	51	-52	20	12	50	-41	18	17
	Hoàng Sa	43	73	-61	-1	29	78	-45	5	21
Quảng Nam	Tam Kỳ	31	57	-69	11	26	62	-55	11	23
	Cù Lao Chàm	26	56	-62	14	22	60	-48	14	22
Quảng Ngãi	TP. Quảng Ngãi	38	69	-74	6	27	72	-59	6	20
	Lý Sơn	40	68	-70	6	28	72	-54	7	21
Bình Định	Phú Mỹ	38	73	-72	4	27	78	-55	5	12
	Quy Nhơn	33	71	-75	-1	22	76	-58	2	12
Phú Yên	Tp. Tuy Hòa	43	79	-68	6	30	84	-49	9	22
Khánh Hòa	TP. Nha Trang	44	85	-68	6	34	88	-52	5	23
	Trường Sa	40	79	-76	-17	27	77	-55	-17	17
Ninh Thuận	TP. PR-Tháp Chàm	38	86	-83	1	30	88	-60	0	21
Bình Thuận	TP. Phan Thiết	35	89	-101	-39	40	69	-59	-57	46
	Phú Quý	38	82	-88	-14	30	79	-63	-18	23
Bà Rịa Vũng Tàu	Vũng Tàu	106	37	-21	-166	120	4	26	-178	123
	Côn Đảo	103	41	2	-176	108	8	46	-182	107
TPHCM	Cần Giờ	110	25	-9	-180	125	-11	37	-191	131
Tiền Giang	Gò Công Tây	110	21	-7	-186	125	-17	41	-199	135
Bến Tre	Ba Tri	112	15	-8	-203	126	-25	43	-213	133
Trà Vinh	Duyên Hải	125	16	12	-214	138	-22	60	-222	138
Sóc Trăng	Tân Phú	135	5	39	-229	138	-29	81	-228	133
Bạc Liêu	TP. Bạc Liêu	132	-2	72	-240	120	-23	95	-222	102
Cà Mau	Năm Căn	86	18	66	-196	66	4	78	-176	51
	Trần Văn Thời	6	25	28	-64	2	12	46	-72	16
Kiên Giang	Rạch Giá	-21	41	8	21	-15	16	35	-5	7
	Phú Quốc	-32	-6	16	9	-34	-9	17	2	-21
	Thổ Chu	-21	-3	9	3	-23	-4	7	-3	-13

Vùng Biển	Độ cao sóng biển dự báo trong 48 giờ		
	Độ cao sóng lớn nhất (m)	Hướng thịnh hành	Ghi chú
Bắc vịnh Bắc Bộ	0.3 - 1.5	Tây Nam, Nam	
Nam vịnh Bắc Bộ	0.4 - 2.2	Tây Nam, Nam	Cảnh báo
Quảng Trị đến Quảng Ngãi	0.5 - 3.0	Tây, Tây Nam	Cảnh báo
Bình Định đến Ninh Thuận	1.6 - 3.6	Tây Nam, Nam	Cảnh báo
Bình Thuận đến Cà Mau	0.3 - 2.6	Tây Nam, Tây	Cảnh báo
Cà Mau đến Kiên Giang	0.3 - 1.6	Tây	
Quần đảo Hoàng Sa	2.2 - 2.8	Tây Nam	Cảnh báo
Quần đảo Trường Sa	1.3 - 2.9	Tây	Cảnh báo
Bắc Biển Đông	1.7 - 3.0	Tây Nam	Cảnh báo
Giữa Biển Đông	1.7 - 3.4	Tây Nam, Tây	Cảnh báo
Nam Biển Đông	0.8 - 2.6	Tây, Tây Nam	Cảnh báo

Tin phát lúc: 13 giờ 00

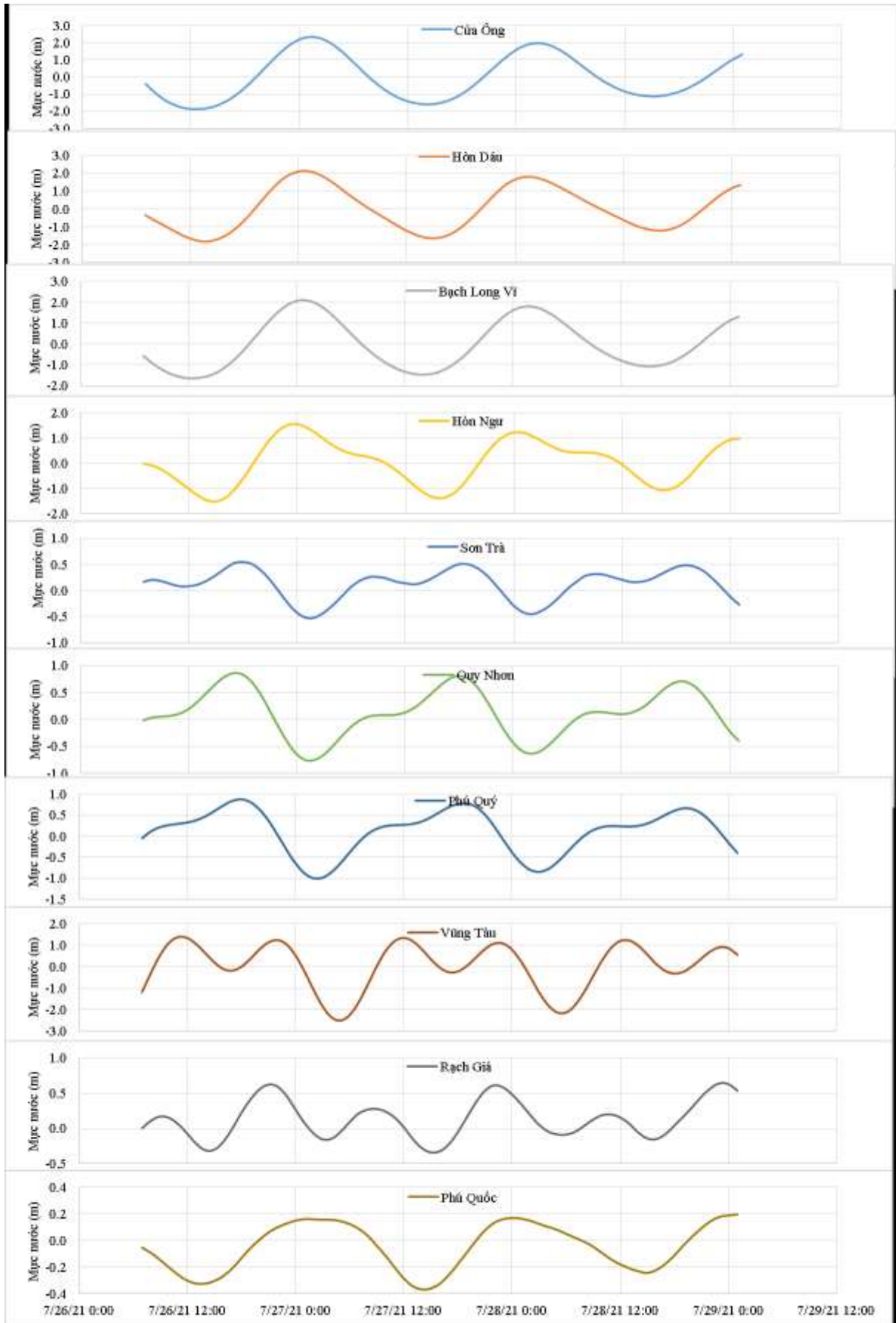
Thời điểm phát tin dự báo tiếp theo: 13 giờ 00 ngày 27/07/2021

Người xây dựng bản tin: Nguyễn Thị Lan

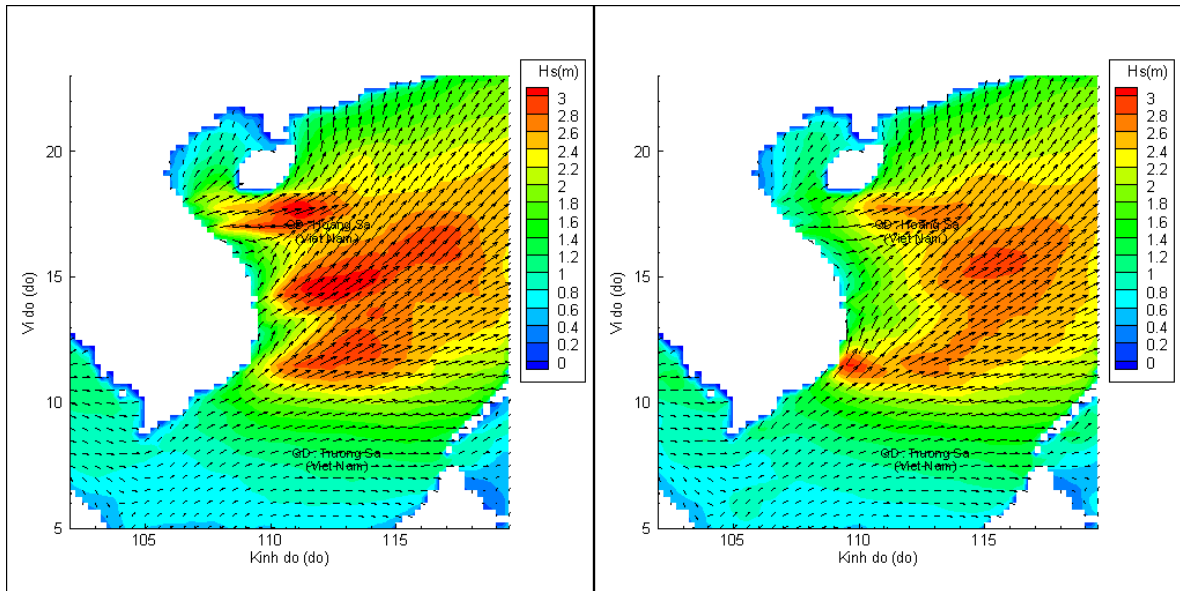
Người soát bản tin: Lê Quốc Huy

Biến trình mực nước tổng cộng tại 10 trạm Hải văn

(Cửa Ông, Hòn Dấu, Bạch Long Vĩ, Hòn Ngự, Sơn Trà, Quy Nhơn, Phú Quý, Vũng Tàu, Rạch Giá, Phú Quốc)

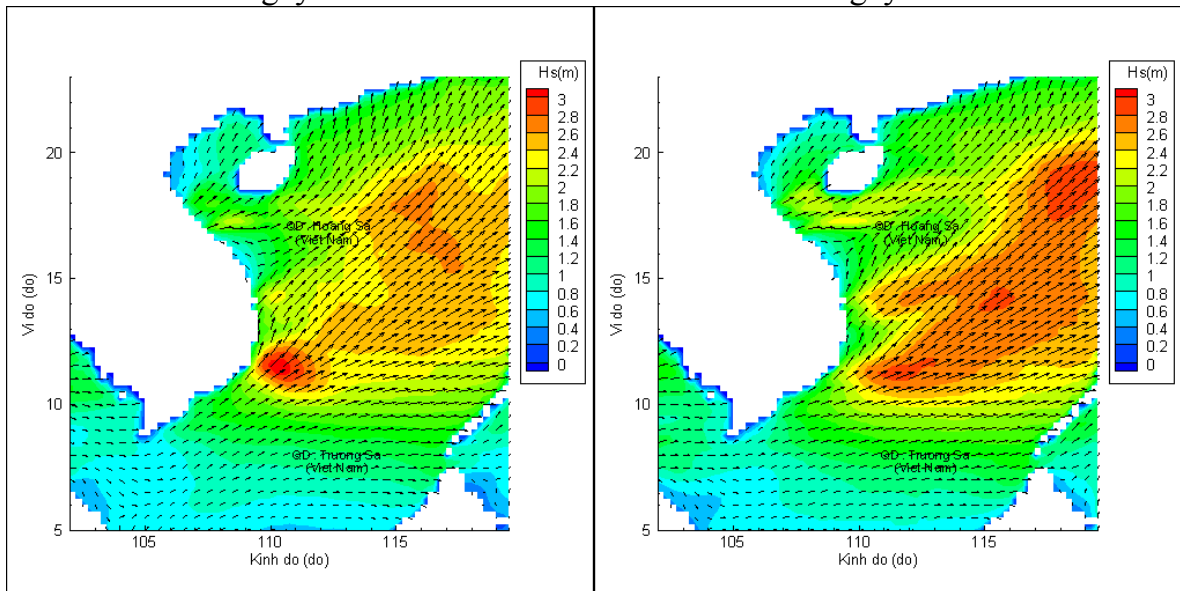


Phân bố độ cao sóng ven bờ và ngoài khơi biển Việt Nam



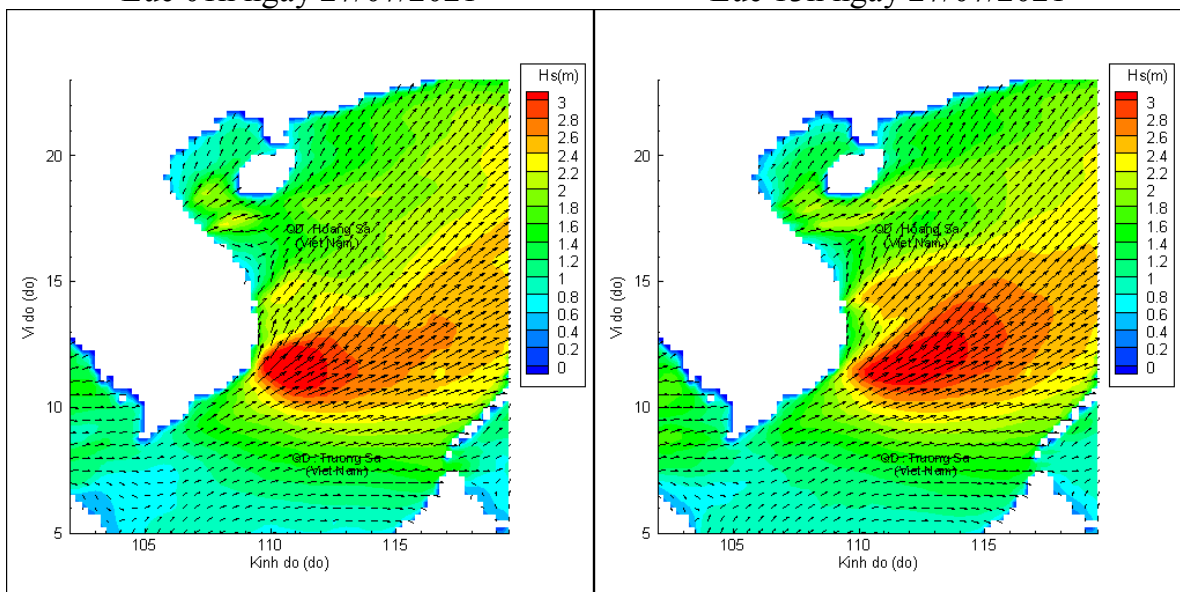
Lúc 13h ngày 26/07/2021

Lúc 19h ngày 26/07/2021



Lúc 01h ngày 27/07/2021

Lúc 13h ngày 27/07/2021



Lúc 01h ngày 28/07/2021

Lúc 13h ngày 28/07/2021