

**BẢN TIN DỰ BÁO NƯỚC DÂNG VÀ SÓNG TRONG ATNĐ**

(Lúc 19 giờ – ngày 25/07/2021)

Bảng giá trị nước dâng lớn nhất tại một số điểm ven biển trong ATNĐ

Tỉnh	Địa danh	ND lớn nhất		
		Giá trị (cm)	Giờ (h)	Ngày/tháng
Quảng Ninh	Đầm Hà	26	9	27/7
	Cửa Ông	26	12	27/7
Hải Phòng	Hải An	26	11	27/7
	Kiến Thụy	24	11	28/7
	Hòn Dấu	25	11	28/7
	Bạch Long Vĩ	21	9	28/7
Thái Bình	Thái Thụy	24	11	28/7
Nam Định	Hải Hậu	23	11	28/7
Ninh Bình	Kim Sơn	23	11	28/7
Thanh Hóa	Quảng Xương	23	11	28/7
Nghệ An	Diễn Châu	21	12	27/7
	Hòn Ngư	20	12	28/7
Hà Tĩnh	Thạch Hà	20	12	28/7
Quảng Bình	Quảng Trạch	18	13	27/7
	Quảng Ninh	16	13	28/7
Quảng Trị	Gio Linh	16	13	28/7
	Cồn Cỏ	16	13	28/7
Thừa Thiên Huế	Hương Trà	17	13	28/7
	Phú Lộc	17	13	28/7
TP. Đà Nẵng	Liên Chiểu	18	19	27/7
	Sơn Trà	18	19	27/7
	Ngũ Hành Sơn	18	20	27/7
	Hoàng Sa	19	20	27/7

Vùng Biển	Độ cao sóng biển dự báo trong 48 giờ		
	Độ cao sóng (m)	Hướng thịnh hành	Ghi chú
<b>Khu vực ven bờ</b>			
Bắc vịnh Bắc Bộ	0.3 - 1.4	Tây Nam, Nam	
Nam vịnh Bắc Bộ	0.5 - 2.8	Tây Nam	Cảnh báo
Quảng Trị đến Quảng Ngãi	1.0 - 3.3	Tây, Tây Nam	Cảnh báo
Bình Định đến Ninh Thuận	1.7 - 3.5	Tây Nam	Cảnh báo
Bình Thuận đến Cà Mau	0.3 - 2.6	Tây, Tây Nam	Cảnh báo
Cà Mau đến Kiên Giang	0.3 - 1.5	Tây, Tây Bắc	
<b>Khu vực ngoài khơi</b>			
Quần đảo Hoàng Sa	2.6 - 3.1	Tây Nam	Cảnh báo
Quần đảo Trường Sa	1.3 - 2.7	Tây	Cảnh báo
Bắc Biển Đông	2.0 - 3.3	Tây Nam	Cảnh báo
Giữa Biển Đông	1.7 - 3.4	Tây Nam, Tây	Cảnh báo
Nam Biển Đông	0.7 - 2.5	Tây	Cảnh báo

**Tin phát lúc: 19 giờ 00**

Thời điểm phát tin dự báo tiếp theo: 01 giờ 00 ngày 26/07/2021

Người xây dựng bản tin : Trần Văn Mỹ

Người soát bản tin: Lê Quốc Huy

**Nhận định:**

Hồi 19h ngày 25/07/2021, vị trí tâm ATNĐ ở vào khoảng 18.15 độ Vĩ Bắc, 108.65 độ Kinh Đông. Dự báo trong 12h tới, ATNĐ tiếp tục di chuyển theo hướng Đông , mỗi giờ đi được khoảng 5-10km.

**Sóng:**

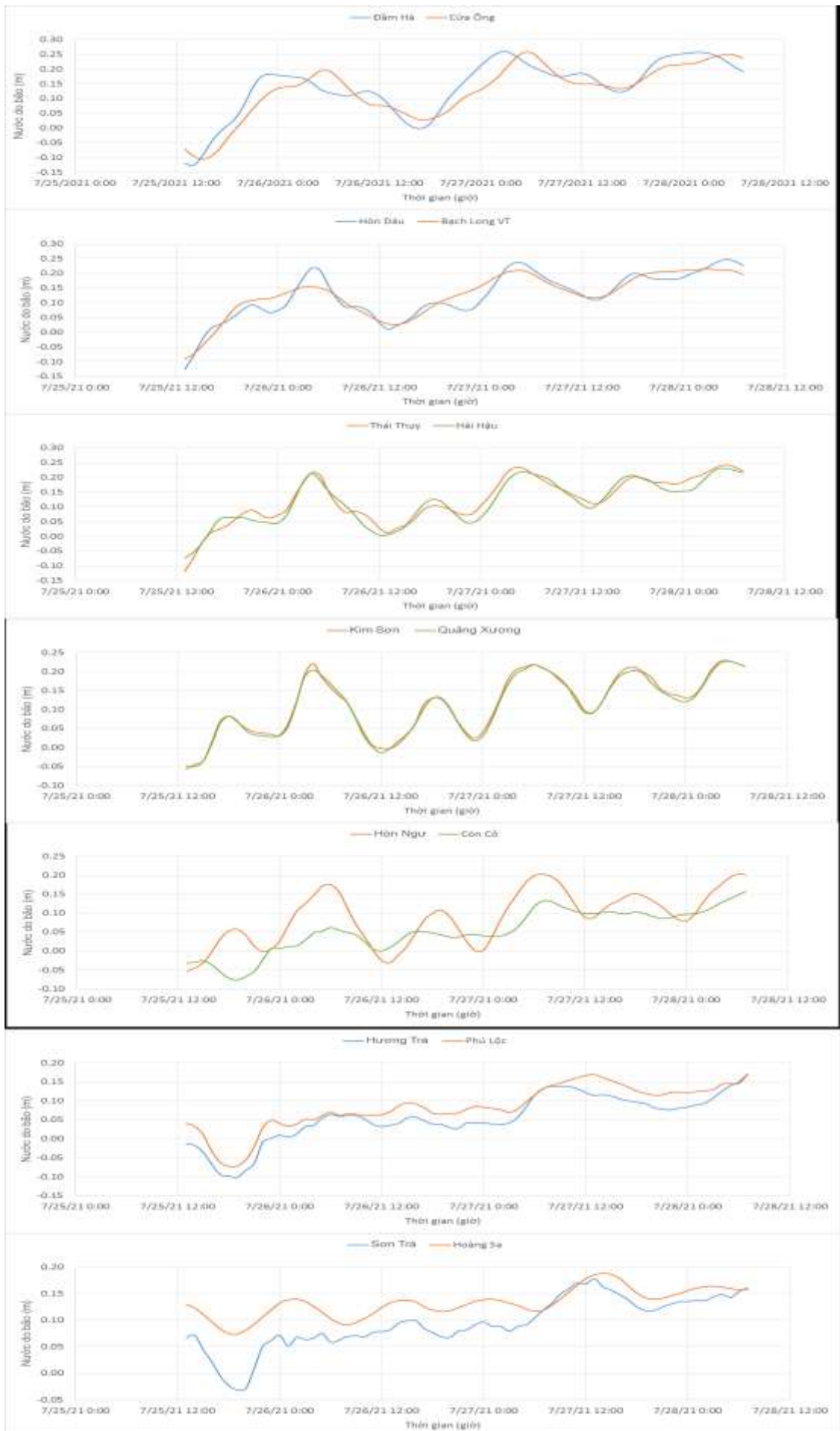
*Khu vực ven bờ:* Do ảnh hưởng của ATNĐ, khu vực vịnh Bắc Bộ độ cao sóng khoảng 1.4-2.8 m. Khu vực Quảng Trị đến Ninh Thuận độ cao có thể lên tới 3.5m. Khu vực Bình Thuận đến Cà Mau độ cao sóng có thể lên đến 2.6 m.

*Khu vực ngoài khơi:* Khu vực Bắc Biển Đông, Giữa Biển Đông, quần đảo Hoàng Sa và quần đảo Trường Sa độ cao sóng có thể lên tới 2.7-3.4 m. Khu vực Nam Biển Đông độ cao sóng có thể lên tới 2.5 m.

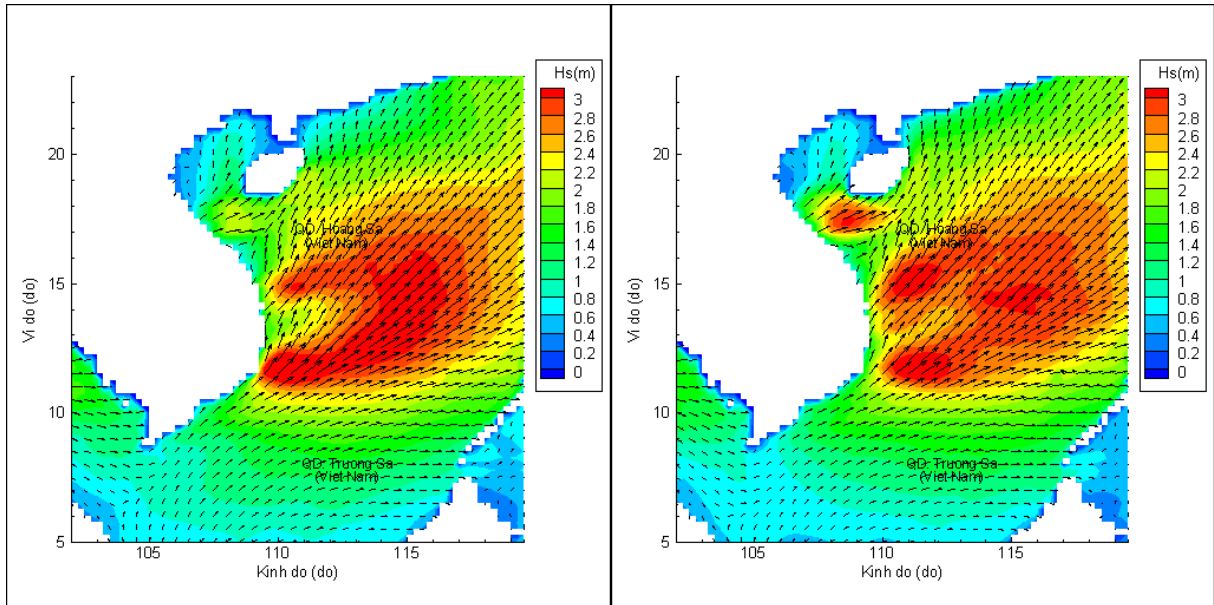
**Nước dâng:**

Mực nước dâng lớn nhất khoảng 26 cm tại khu vực Đầm Hà, Cửa Ông (Quảng Ninh) và Hải An (Hải Phòng). Các khu vực ven biển kéo dài từ Quảng Ninh đến Đà Nẵng mực nước dâng lớn nhất dao động từ 16 – 26 cm.

## Biến trình nước dâng tại các vị trí ảnh hưởng của ATND

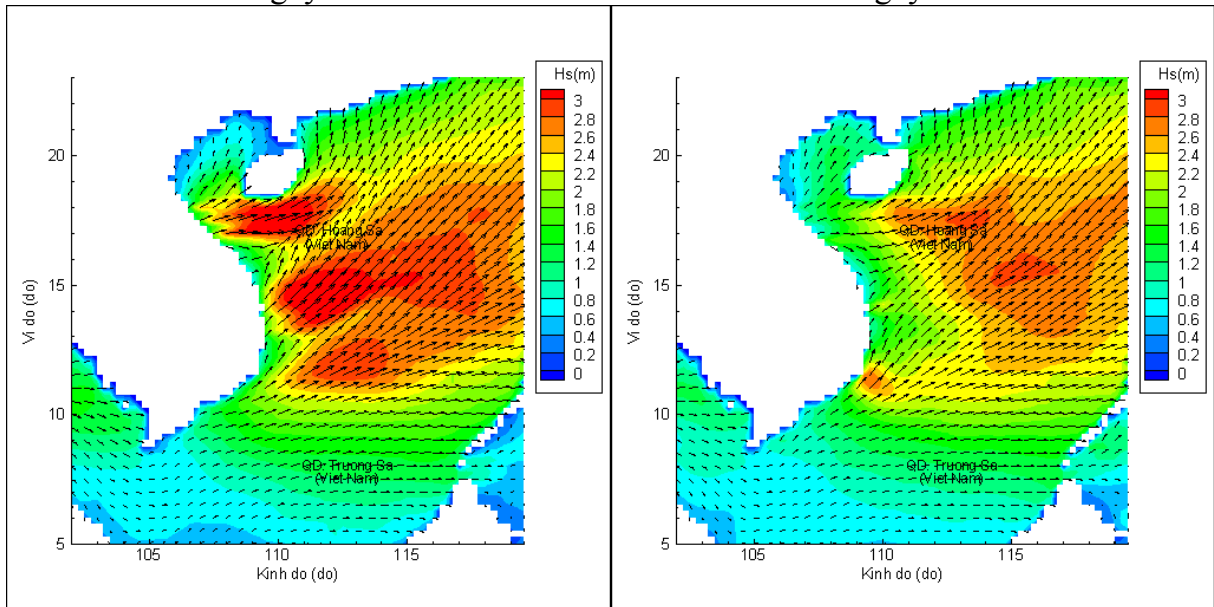


# Phân bố độ cao sóng ven bờ và ngoài khơi biển Việt Nam



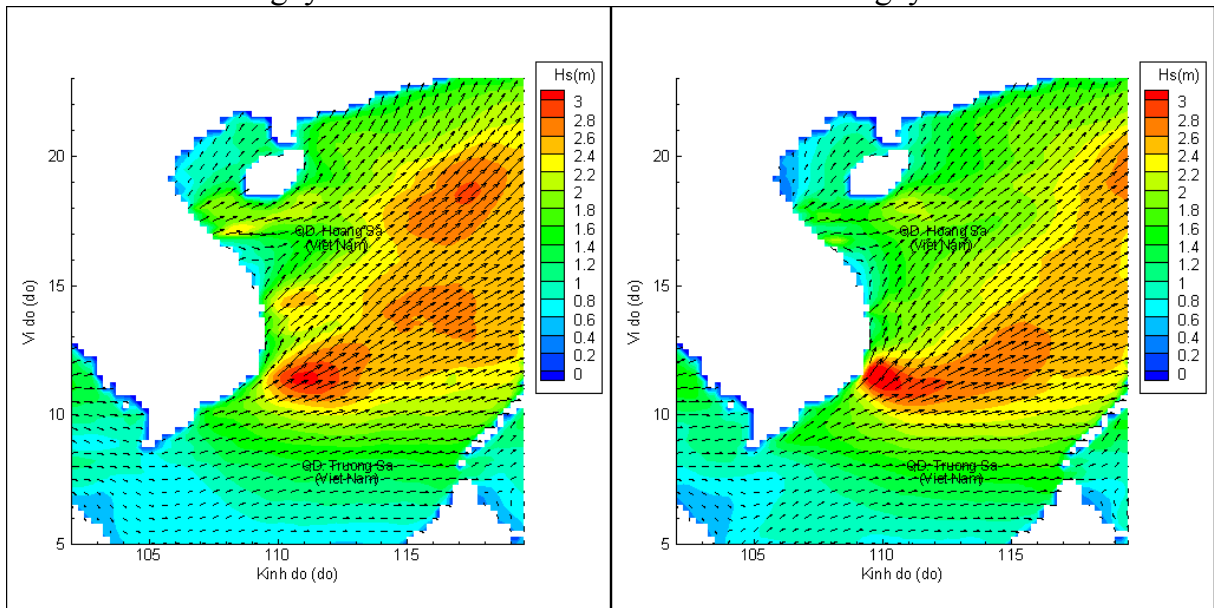
Lúc 19h ngày 25/07/2021

Lúc 01h ngày 26/07/2021



Lúc 07h ngày 26/07/2021

Lúc 19h ngày 26/07/2021



Lúc 07h ngày 27/07/2021

Lúc 19h ngày 27/07/2021