

**BẢN TIN DỰ BÁO NƯỚC DÂNG VÀ SÓNG TRONG ATNĐ**

(Lúc 07 giờ – ngày 24/07/2021)

Bảng giá trị nước dâng lớn nhất tại một số điểm ven biển trong ATNĐ

Tỉnh	Địa danh	ND lớn nhất		
		Giá trị (cm)	Giờ (h)	Ngày/tháng
Quảng Ninh	Đầm Hà	25	3	25/7
	Cửa Ông	27	23	24/7
Hải Phòng	Hải An	27	22	24/7
	Kiến Thụy	26	23	24/7
	Hòn Dấu	26	23	24/7
	Bạch Long Vĩ	21	23	24/7
Thái Bình	Thái Thụy	26	23	24/7
Nam Định	Hải Hậu	26	1	25/7
Ninh Bình	Kim Sơn	26	0	25/7
Thanh Hóa	Quảng Xương	26	0	25/7
Nghệ An	Diễn Châu	25	0	25/7
	Hòn Ngư	24	0	25/7
Hà Tĩnh	Thạch Hà	22	1	25/7
Quảng Bình	Quảng Trạch	13	0	25/7
	Quảng Ninh	9	0	25/7
Quảng Trị	Gio Linh	6	0	25/7
	Cồn Cỏ	8	0	25/7
Thừa Thiên Huế	Hương Trà	7	22	24/7
	Phú Lộc	8	21	24/7
TP. Đà Nẵng	Liên Chiểu	9	22	26/7
	Sơn Trà	9	22	26/7
	Ngũ Hành Sơn	10	20	26/7
	Hoàng Sa	15	21	26/7

Vùng Biển	Độ cao sóng biển dự báo trong 48 giờ		
	Độ cao sóng (m)	Hướng thịnh hành	Ghi chú
<b>Khu vực ven bờ</b>			
Bắc vịnh Bắc Bộ	0.3 - 2.0	Nam, Tây Nam	Cảnh báo
Nam vịnh Bắc Bộ	0.6 - 2.8	Tây Nam	Cảnh báo
Quảng Trị đến Quảng Ngãi	0.8 - 3.3	Tây Nam, Tây	Cảnh báo
Bình Định đến Ninh Thuận	1.6 - 3.5	Tây Nam	Cảnh báo
Bình Thuận đến Cà Mau	0.3 - 2.5	Tây Nam, Tây	Cảnh báo
Cà Mau đến Kiên Giang	0.3 - 1.9	Tây, Tây Bắc	
<b>Khu vực ngoài khơi</b>			
Quần đảo Hoàng Sa	2.4 - 2.9	Tây Nam	Cảnh báo
Quần đảo Trường Sa	1.3 - 3.3	Tây	Cảnh báo
Bắc Biển Đông	2.2 - 3.4	Tây Nam	Cảnh báo
Giữa Biển Đông	2.0 - 3.6	Tây Nam, Tây	Cảnh báo
Nam Biển Đông	0.8 - 2.7	Tây	Cảnh báo

**Tin phát lúc: 07 giờ 00**

Thời điểm phát tin dự báo tiếp theo: 13 giờ 00 ngày 24/07/2021

Người xây dựng bản tin : Trần Văn Mỹ

Người soát bản tin: Lê Quốc Huy

**Nhận định:**

Hồi 07 ngày 24/07/2021, vị trí tâm ATNĐ ở vào khoảng 19.6 độ Vĩ Bắc, 107.35 độ Kinh Đông. Dự báo trong 12h tới, ATNĐ tiếp tục di chuyển theo hướng Nam Đông Nam, mỗi giờ đi được khoảng 5-10km.

**Sóng:**

*Khu vực ven bờ:* Do ảnh hưởng của ATNĐ, khu vực vịnh Bắc Bộ độ cao sóng khoảng 2.0-2.8 m. Khu vực Quảng Trị đến Ninh Thuận độ cao có thể lên tới 3.5m. Khu vực Bình Thuận đến Cà Mau độ cao sóng có thể lên đến 2.5 m.

*Khu vực ngoài khơi:* Khu vực Bắc Biển Đông, Giữa Biển Đông và quần đảo Hoàng Sa và quần đảo Trường Sa độ cao sóng có thể lên tới 2.9-3.6 m. Khu vực Nam Biển Đông độ cao sóng có thể lên tới 2.7 m.

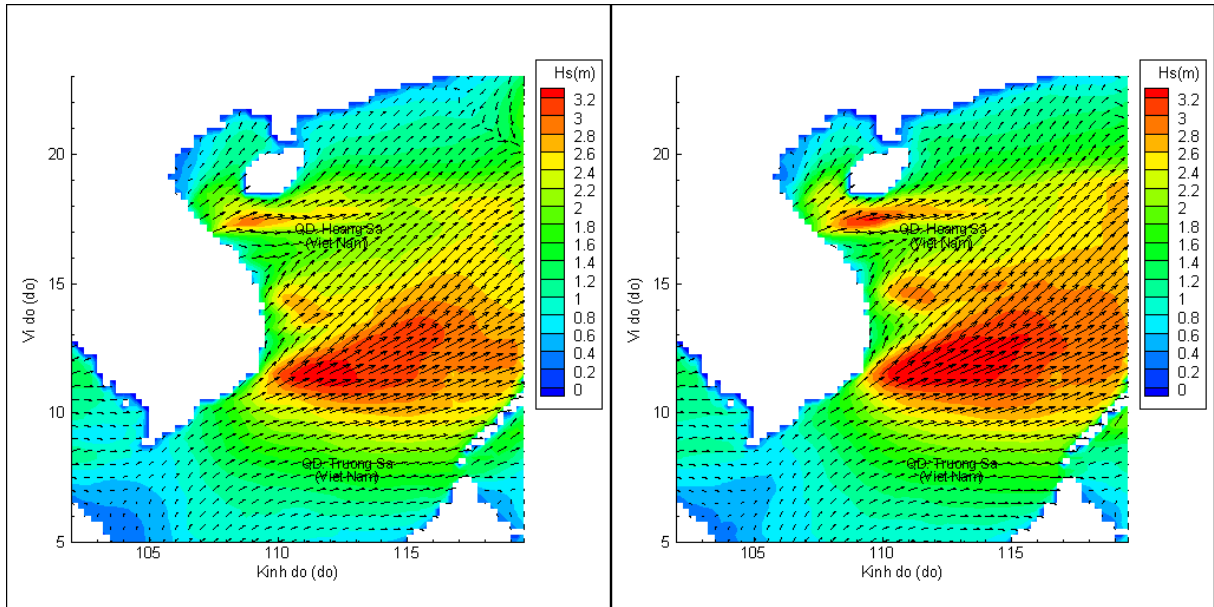
**Nước dâng:**

Mức nước dâng lớn nhất khoảng 27 cm tại khu vực Hải An (Hải Phòng) và Cửa Ông (Quảng Ninh). Các khu vực ven biển kéo dài từ Quảng Ninh đến Đà Nẵng mức nước dâng lớn nhất dao động từ 6 – 27 cm.

## Biến trình nước dâng tại các vị trí ảnh hưởng của ATND

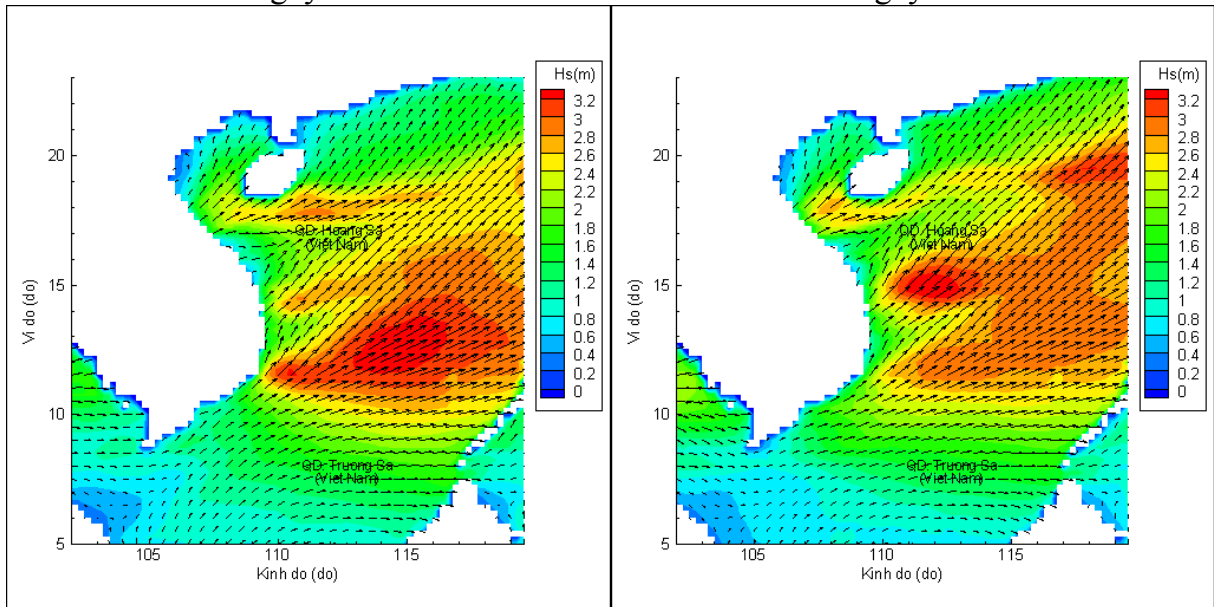


# Phân bố độ cao sóng ven bờ và ngoài khơi biển Việt Nam



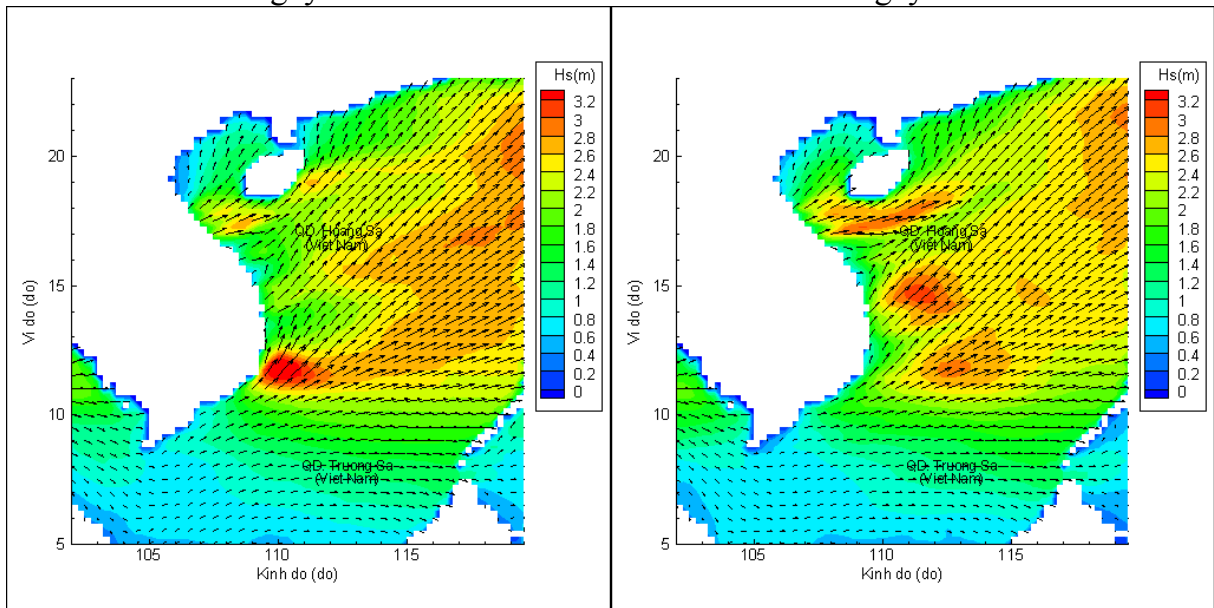
Lúc 07h ngày 24/07/2021

Lúc 13h ngày 24/07/2021



Lúc 19h ngày 24/07/2021

Lúc 07h ngày 25/07/2021



Lúc 19h ngày 25/07/2021

Lúc 07h ngày 26/07/2021