

BẢN TIN DỰ BÁO NƯỚC DÂNG VÀ SÓNG TRONG ATNĐ

(Lúc 01 giờ – ngày 24/07/2021)

Bảng giá trị nước dâng lớn nhất tại một số điểm ven biển trong ATNĐ

Tỉnh	Địa danh	ND lớn nhất		
		Giá trị (cm)	Giờ (h)	Ngày/tháng
Quảng Ninh	Đầm Hà	26	14	24/7
	Cửa Ông	24	17	24/7
Hải Phòng	Hải An	29	17	24/7
	Kiến Thụy	22	16	24/7
	Hòn Dấu	23	16	24/7
	Bạch Long Vĩ	15	17	24/7
Thái Bình	Thái Thụy	23	16	24/7
Nam Định	Hải Hậu	20	18	24/7
Ninh Bình	Kim Sơn	19	18	24/7
Thanh Hóa	Quảng Xương	20	15	24/7
Nghệ An	Diễn Châu	17	21	24/7
	Hòn Ngư	16	21	24/7
Hà Tĩnh	Thạch Hà	15	21	24/7
Quảng Bình	Quảng Trạch	9	20	24/7
	Quảng Ninh	7	20	24/7
Quảng Trị	Gio Linh	3	19	24/7
	Cồn Cỏ	5	19	24/7
Thừa Thiên Huế	Hương Trà	4	19	24/7
	Phú Lộc	5	15	24/7
TP. Đà Nẵng	Liên Chiểu	7	2	24/7
	Sơn Trà	7	2	24/7
	Ngũ Hành Sơn	7	17	24/7
	Hoàng Sa	16	19	26/7

Vùng Biển	Độ cao sóng biển dự báo trong 48 giờ		
	Độ cao sóng (m)	Hướng thịnh hành	Ghi chú
Khu vực ven bờ			
Bắc vịnh Bắc Bộ	0.3 - 2.0	Tây Nam, Nam	Cảnh báo
Nam vịnh Bắc Bộ	0.3 - 3.0	Tây Nam	Cảnh báo
Quảng Trị đến Quảng Ngãi	0.6 - 3.3	Tây, Tây Nam	Cảnh báo
Bình Định đến Ninh Thuận	1.6 - 3.3	Tây Nam, Nam	Cảnh báo
Bình Thuận đến Cà Mau	0.3 - 2.3	Tây Nam	Cảnh báo
Cà Mau đến Kiên Giang	0.3 - 1.5	Tây	
Khu vực ngoài khơi			
Quần đảo Hoàng Sa	2.7 - 3.3	Tây Nam	Cảnh báo
Quần đảo Trường Sa	1.4 - 3.1	Tây	Cảnh báo
Bắc Biển Đông	2.3 - 3.7	Tây Nam	Cảnh báo
Giữa Biển Đông	1.8 - 3.6	Tây Nam, Tây	Cảnh báo
Nam Biển Đông	0.7 - 2.8	Tây, Tây Nam	Cảnh báo

Tin phát lúc: 01 giờ 00

Thời điểm phát tin dự báo tiếp theo: 07 giờ 00 ngày 24/07/2021

Người xây dựng bản tin : Nguyễn Hồng Hạnh

Người soát bản tin: Lê Quốc Huy

Nhận định:

Hồi 01 ngày 24/07/2021, vị trí tâm ATNĐ ở vào khoảng 20.2 độ Vĩ Bắc, 107.3 độ Kinh Đông. Dự báo trong 12h tới, ATNĐ tiếp tục di chuyển theo hướng Nam Tây Nam, mỗi giờ đi được khoảng 10km.

Sóng:

Khu vực ven bờ: Do ảnh hưởng của ATNĐ, khu vực vịnh Bắc Bộ độ cao sóng khoảng 2.0-3.0 m. Khu vực Quảng Trị đến Ninh Thuận độ cao có thể lên tới 3.3m. Khu vực Bình Thuận đến Cà Mau độ cao sóng có thể lên đến 2.3 m.

Khu vực ngoài khơi: Khu vực Bắc Biển Đông, Giữa Biển Đông và quần đảo Hoàng Sa và quần đảo Trường Sa độ cao sóng có thể lên tới 3.1-3.7 m. Khu vực Nam Biển Đông độ cao sóng có thể lên tới 2.8 m.

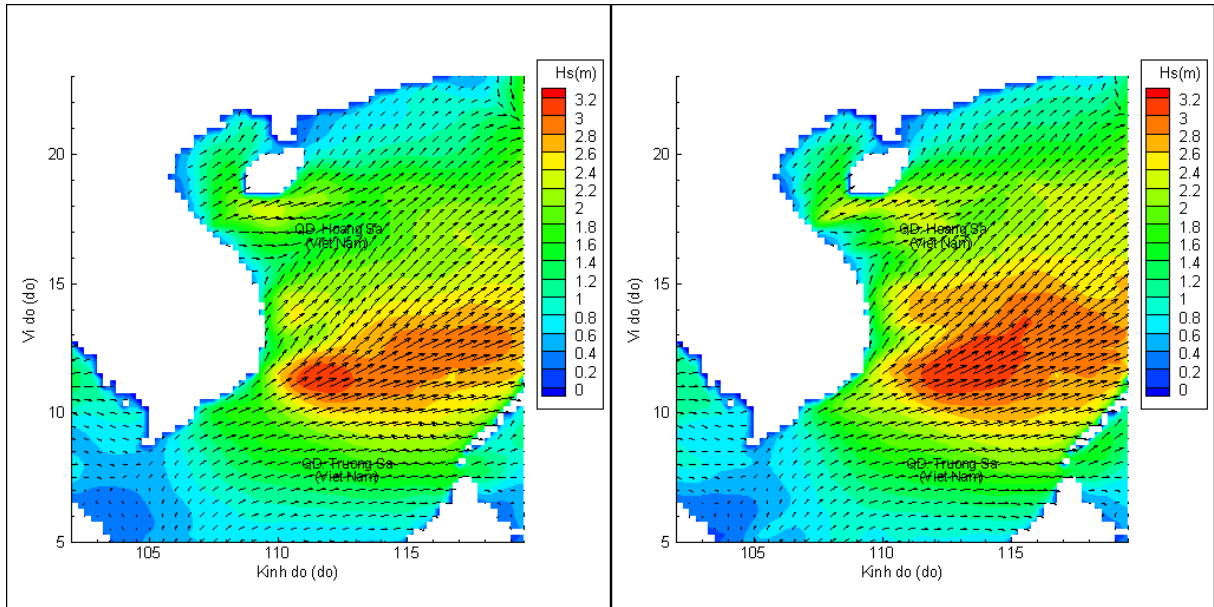
Nước dâng:

Mức nước dâng lớn nhất khoảng 29 cm tại khu vực Hải An (Hải Phòng). Các khu vực ven biển kéo dài từ Quảng Ninh đến Đà Nẵng mức nước dâng lớn nhất dao động từ 2 – 29 cm.

Biến trình nước dâng tại các vị trí ảnh hưởng của ATND

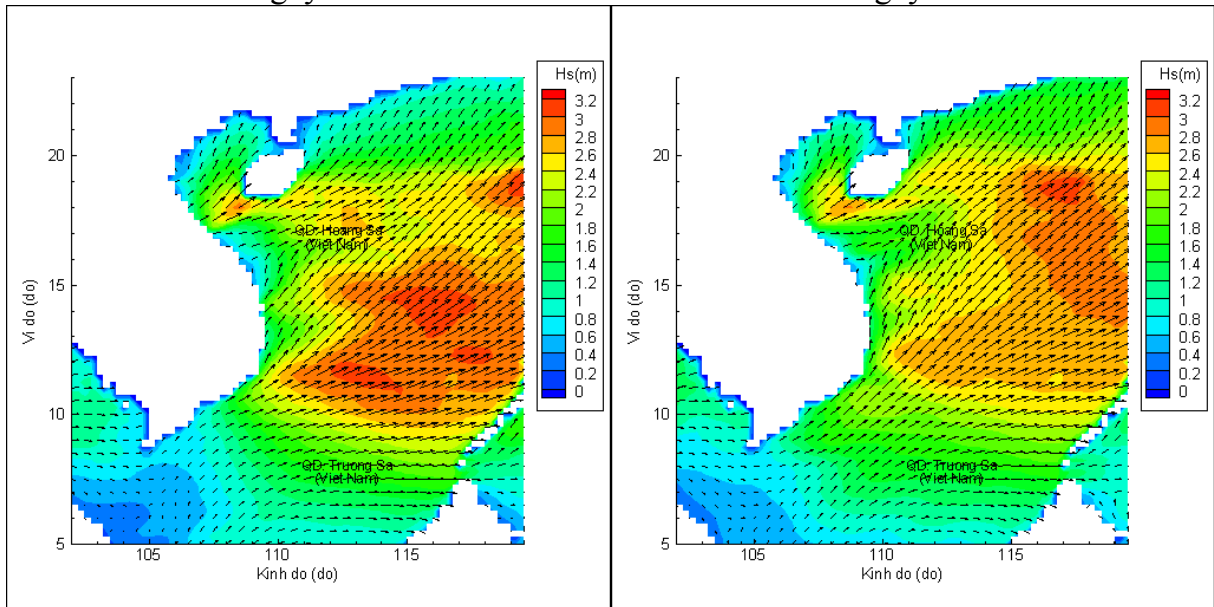


Phân bố độ cao sóng ven bờ và ngoài khơi biển Việt Nam



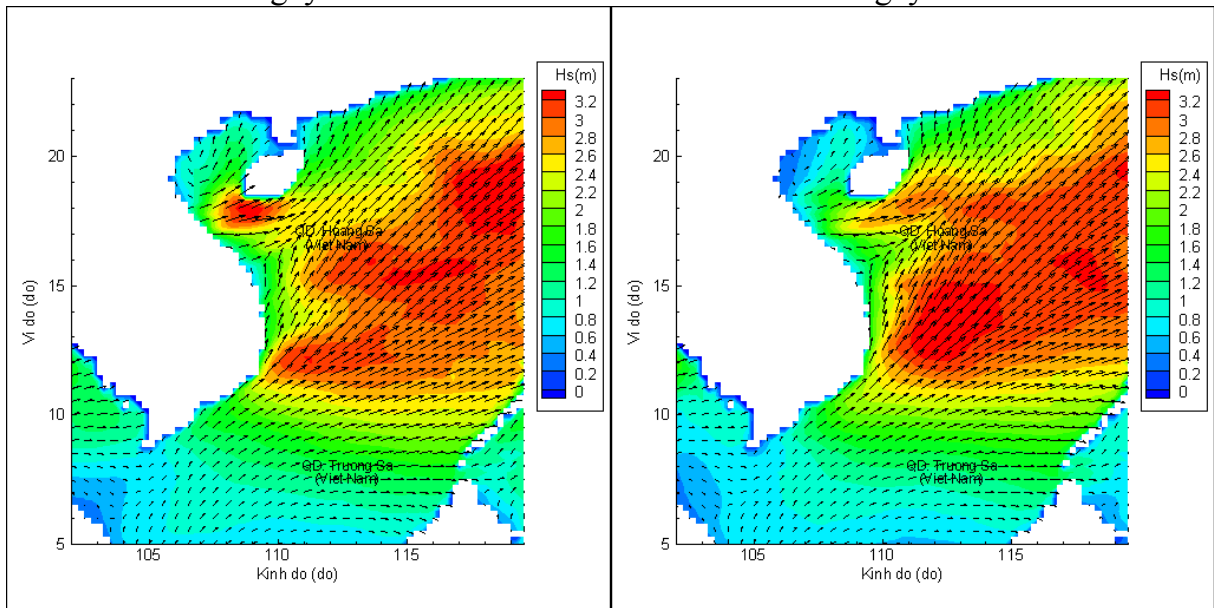
Lúc 01h ngày 24/07/2021

Lúc 07h ngày 24/07/2021



Lúc 13h ngày 24/07/2021

Lúc 01h ngày 25/07/2021



Lúc 13h ngày 25/07/2021

Lúc 01h ngày 26/07/2021