

**BẢN TIN DỰ BÁO MỨC NƯỚC VÀ SÓNG BIỂN**

(Lúc 13 giờ – ngày 22/07/2021)

Tỉnh/ TP	Huyện	Mức nước tổng cộng dự báo trong 48 giờ (cm)								
		22/07		23/07				24/07		
		13h	19h	1h	7h	13h	19h	1h	7h	13h
Quảng Ninh	Đầm Hà	-76	126	142	-155	-114	99	204	-135	-159
	Cửa Ông	-88	143	108	-132	-132	115	164	-114	-163
TP. Hải Phòng	Hòn Dấu	-102	137	89	-111	-155	111	137	-89	-175
	Bạch Long Vĩ	-63	141	84	-123	-114	118	127	-119	-154
Thái Bình	Thái Thụy	-103	139	78	-101	-157	113	123	-80	-173
Nam Định	Hải Hậu	-103	137	56	-93	-160	110	91	-64	-171
Ninh Bình	Kim Sơn	-107	135	50	-89	-164	110	80	-57	-173
Thanh Hóa	Quảng Xương	-108	125	44	-83	-166	102	71	-48	-167
Nghệ An	Diễn Châu	-106	104	36	-61	-160	80	52	-44	-150
	Hòn Ngư	-101	103	37	-60	-152	82	50	-42	-147
Hà Tĩnh	Thạch Hà	-94	91	35	-51	-136	72	43	-33	-137
Quảng Bình	Quảng Trạch	-69	61	17	-34	-104	56	21	-5	-109
	Quảng Ninh	-48	43	0	-24	-77	47	0	5	-86
Quảng Trị	Gio Linh	-26	27	-15	-14	-51	39	-19	7	-62
	Cồn Cỏ	-20	34	-14	-17	-45	47	-18	3	-57
Thừa Thiên Huế	Hương Trà	-2	11	-24	-5	-21	27	-31	9	-26
	Phú Lộc	20	-2	-35	1	6	14	-42	18	7
TP. Đà Nẵng	Sơn Trà	37	-12	-40	9	29	5	-49	22	34
	Hoàng Sa	78	-9	-46	13	86	16	-55	13	83
Quảng Nam	Tam Kỳ	55	-19	-49	17	55	-2	-63	21	57
	Cù Lao Chàm	50	-14	-44	15	49	3	-57	22	53
Quảng Ngãi	TP. Quảng Ngãi	71	-19	-54	21	72	2	-72	18	69
	Lý Sơn	71	-17	-51	19	74	4	-66	18	73
Bình Định	Phú Mỹ	78	-19	-53	18	82	5	-70	14	71
	Quy Nhơn	75	-21	-53	13	78	5	-72	10	71
Phú Yên	Tp. Tuy Hòa	86	-12	-51	19	86	14	-67	16	80
Khánh Hòa	TP. Nha Trang	84	-7	-54	21	87	18	-74	16	77
	Trường Sa	73	-6	-75	17	76	18	-94	7	69
Ninh Thuận	TP. PR-Tháp Chàm	75	-7	-70	22	79	22	-90	17	69
Bình Thuận	TP. Phan Thiết	35	45	-150	49	30	70	-172	42	29
	Phú Quý	67	1	-90	23	68	27	-109	17	62
Bà Rịa Vũng Tàu	Vũng Tàu	-5	112	-222	56	19	116	-211	8	44
	Côn Đảo	24	98	-190	15	42	109	-171	-32	64
TPHCM	Cần Giờ	-16	116	-227	55	14	120	-211	2	40
Tiền Giang	Gò Công Tây	-21	119	-233	57	9	121	-216	3	35
Bến Tre	Ba Tri	-17	114	-235	48	12	118	-217	-9	37
Trà Vinh	Duyên Hải	-2	114	-229	35	28	118	-202	-24	58
Sóc Trăng	Tân Phú	11	108	-200	6	40	109	-166	-56	72
Bạc Liêu	TP. Bạc Liêu	40	87	-141	-57	69	81	-101	-120	96
Cà Mau	Năm Căn	52	76	-91	-91	65	72	-58	-137	76
	Trần Văn Thời	0	63	-54	-30	-13	67	-31	-39	-3
Kiên Giang	Rạch Giá	-20	59	-30	15	-40	61	-5	22	-17
	Phú Quốc	-28	20	11	-15	-43	13	25	-7	-41
	Thổ Chu	-15	15	3	-15	-31	12	12	-10	-29

Vùng Biển	Độ cao sóng biển dự báo trong 48 giờ		
	Độ cao sóng lớn nhất (m)	Hướng thịnh hành	Ghi chú
Bắc vịnh Bắc Bộ	0.3 - 4.0	Tây Nam, Tây	Cảnh báo
Nam vịnh Bắc Bộ	0.5 - 4.1	Tây, Tây Nam	Cảnh báo
Quảng Trị đến Quảng Ngãi	0.7 - 3.8	Tây, Tây Bắc	Cảnh báo
Bình Định đến Ninh Thuận	1.5 - 3.6	Tây Nam	Cảnh báo
Bình Thuận đến Cà Mau	0.3 - 2.6	Tây Nam	Cảnh báo
Cà Mau đến Kiên Giang	0.3 - 1.6	Tây, Tây Nam	
Quần đảo Hoàng Sa	3.1 - 3.6	Tây Nam, Tây	Cảnh báo
Quần đảo Trường Sa	1.4 - 3.4	Tây	Cảnh báo
Bắc Biển Đông	1.9 - 4.0	Tây Nam, Tây	Cảnh báo
Giữa Biển Đông	1.9 - 3.7	Tây Nam, Tây	Cảnh báo
Nam Biển Đông	0.7 - 2.8	Tây, Tây Nam	Cảnh báo

**Tin phát lúc: 13 giờ 00**

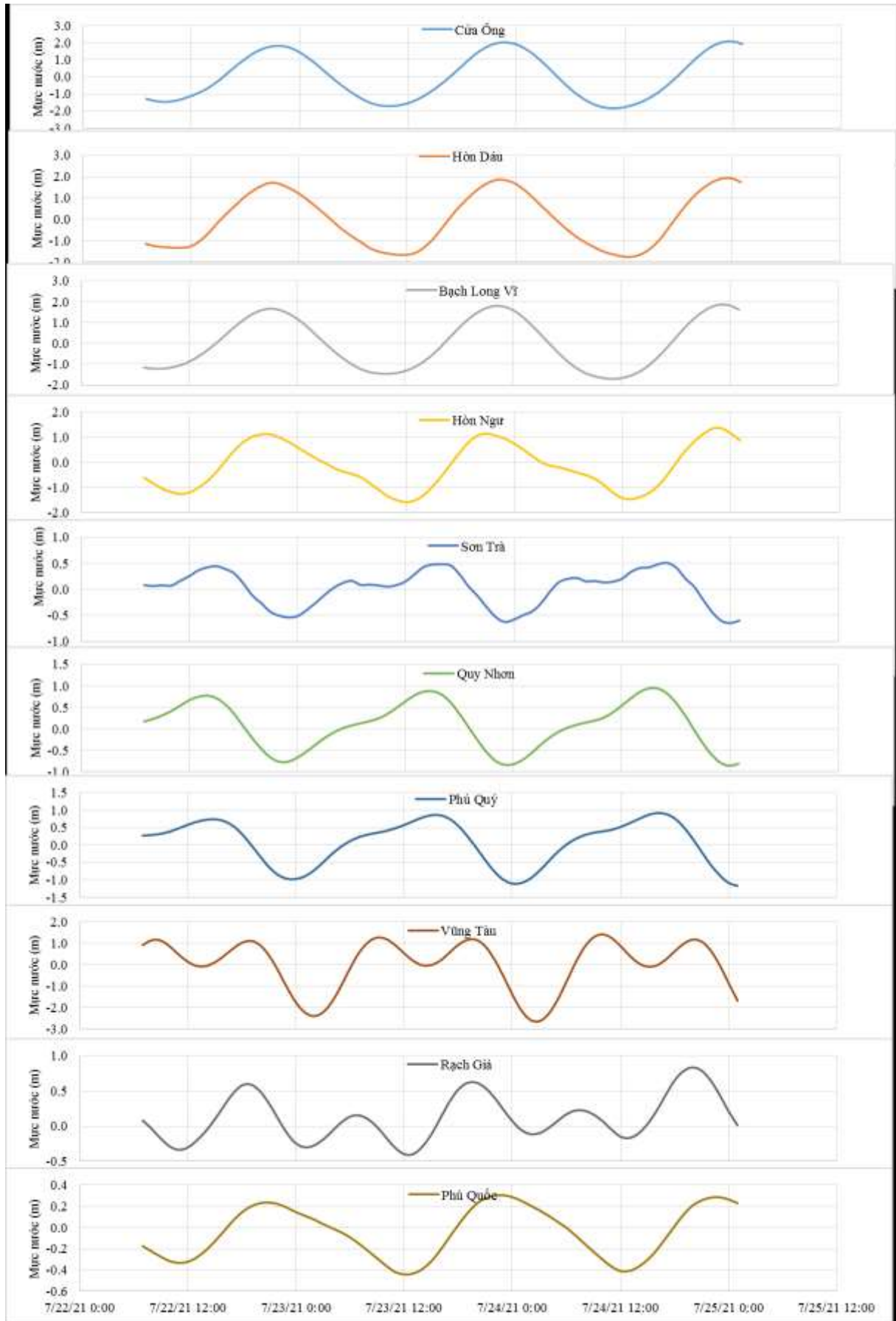
Thời điểm phát tin dự báo tiếp theo: 13 giờ 00 ngày 23/07/2021

Người xây dựng bản tin: Đặng Linh Chi

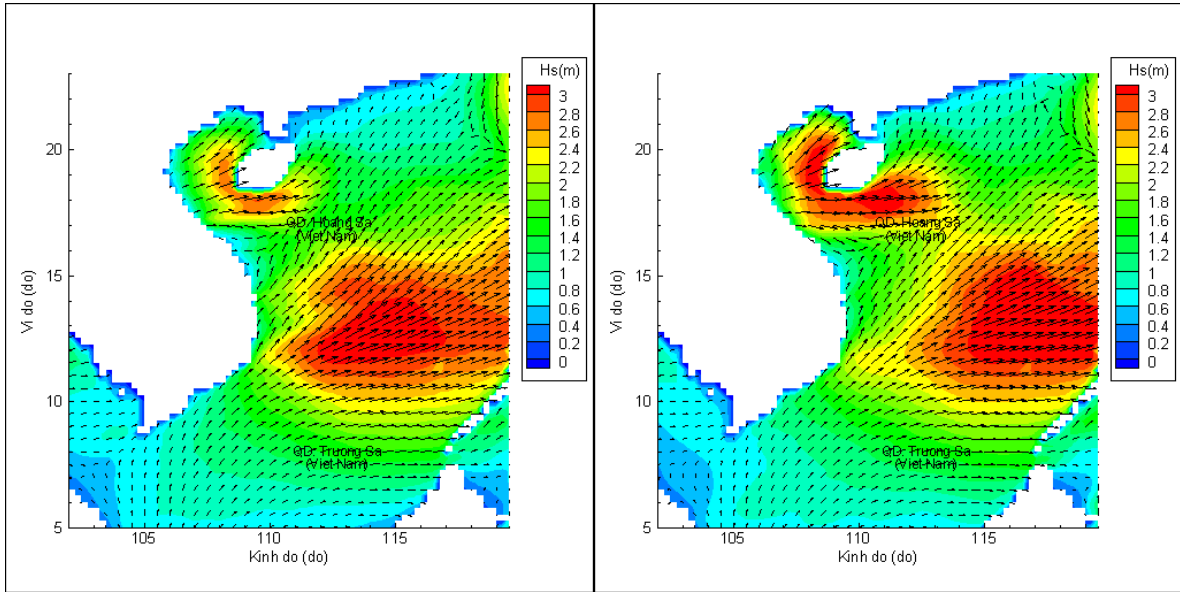
Người soát bản tin: Lê Quốc Huy

## Biến trình mực nước tổng cộng tại 10 trạm Hải văn

(Cửa Ông, Hòn Dấu, Bạch Long Vĩ, Hòn Ngự, Sơn Trà, Quy Nhơn, Phú Quý, Vũng Tàu, Rạch Giá, Phú Quốc)

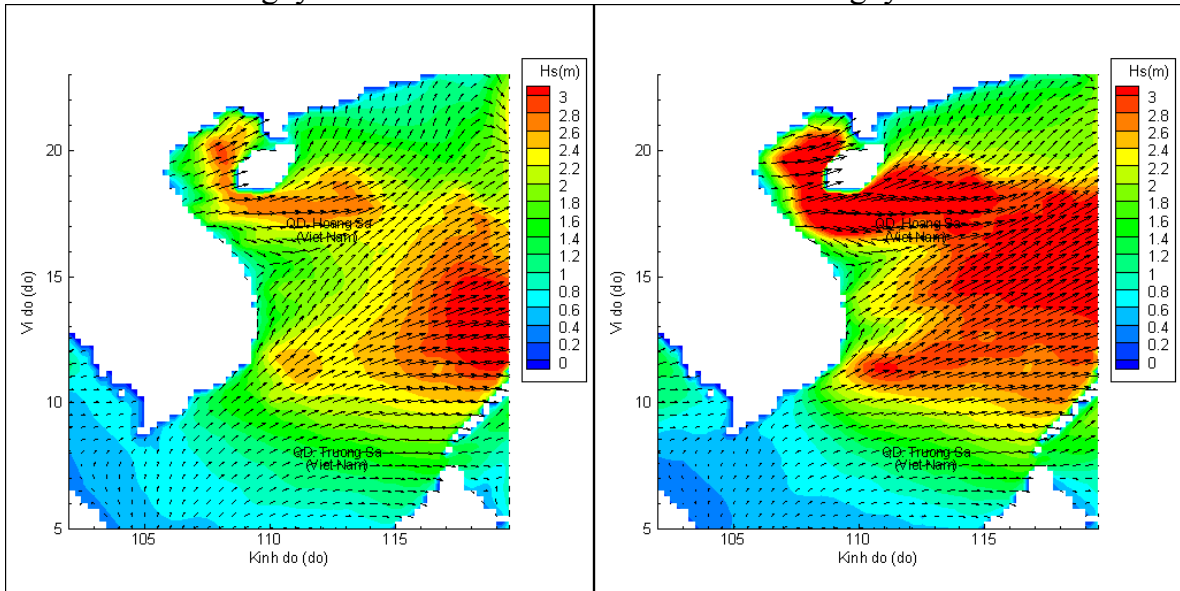


# Phân bố độ cao sóng ven bờ và ngoài khơi biển Việt Nam



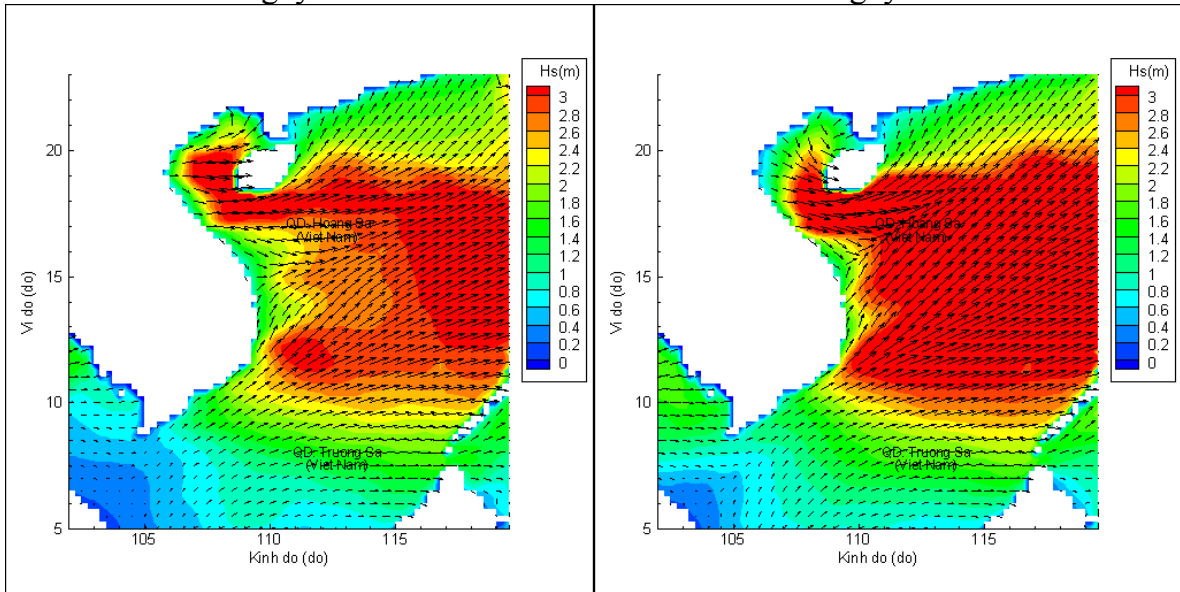
Lúc 13h ngày 22/07/2021

Lúc 19h ngày 22/07/2021



Lúc 01h ngày 23/07/2021

Lúc 13h ngày 23/07/2021



Lúc 01h ngày 24/07/2021

Lúc 13h ngày 24/07/2021