

BẢN TIN DỰ BÁO NƯỚC DÂNG VÀ SÓNG TRONG BÃO SỐ 3 (CEMPAKA)

(Lúc 01 giờ – ngày 20/07/2021)

Bảng giá trị nước dâng lớn nhất tại một số điểm ven biển trong Bão

Tỉnh	Địa danh	ND lớn nhất		
		Giá trị (cm)	Giờ (h)	Ngày/tháng
Quảng Ninh	Đầm Hà	19	5	22/7
	Cửa Ông	12	16	20/7
Hải Phòng	Hải An	15	16	20/7
	Kiến Thụy	11	10	20/7
	Hòn Dấu	11	10	20/7
	Bạch Long Vĩ	14	2	22/7
Thái Bình	Thái Thụy	11	10	20/7
Nam Định	Hải Hậu	11	8	20/7
Ninh Bình	Kim Sơn	11	8	20/7
Thanh Hóa	Quảng Xương	10	10	20/7

Vùng Biển	Độ cao sóng biển dự báo trong 48 giờ		
	Độ cao sóng (m)	Hướng thịnh hành	Ghi chú
Khu vực ven bờ			
Bắc vịnh Bắc Bộ	0.3 - 2.0	Tây Nam, Nam	Cảnh báo
Nam vịnh Bắc Bộ	0.3 - 2.9	Tây Nam, Tây	Cảnh báo
Quảng Trị đến Quảng Ngãi	0.5 - 3.0	Tây, Tây Nam	Cảnh báo
Bình Định đến Ninh Thuận	1.3 - 3.1	Tây Nam, Nam	Cảnh báo
Bình Thuận đến Cà Mau	0.3 - 2.3	Tây Nam, Tây	Cảnh báo
Cà Mau đến Kiên Giang	0.3 - 1.7	Tây, Tây Bắc	
Khu vực ngoài khơi			
Quần đảo Hoàng Sa	2.0 - 2.5	Tây Nam	Cảnh báo
Quần đảo Trường Sa	1.1 - 2.9	Tây	Cảnh báo
Bắc Biển Đông	1.4 - 2.9	Tây Nam	Cảnh báo
Giữa Biển Đông	1.7 - 3.2	Tây Nam, Tây	Cảnh báo
Nam Biển Đông	0.7 - 2.4	Tây, Tây Nam	Cảnh báo

Tin phát lúc: 01 giờ 00

Thời điểm phát tin dự báo tiếp theo: 07 giờ 00 ngày 20/07/2021

Người xây dựng bản tin: Nguyễn Thị Lan

Người soát bản tin: Lê Quốc Huy

Nhận định:

Hồi 01h ngày 20/07/2021, vị trí tâm bão số 3 ở vào khoảng 21.5 độ Vĩ Bắc, 112.8 độ Kinh Đông. Dự báo trong 12h tới, bão di chuyển chậm theo hướng Tây Bắc.

Sóng:

Khu vực ngoài khơi: Do ảnh hưởng của bão, khu vực Bắc Biển Đông độ cao sóng có thể lên tới 2.9 m. Khu vực Quần đảo Hoàng Sa độ cao sóng có thể lên tới 2.5 m. Khu vực Bắc vịnh Bắc Bộ và Nam vịnh Bắc Bộ độ cao sóng có thể lên khoảng 2.0-2.9m.

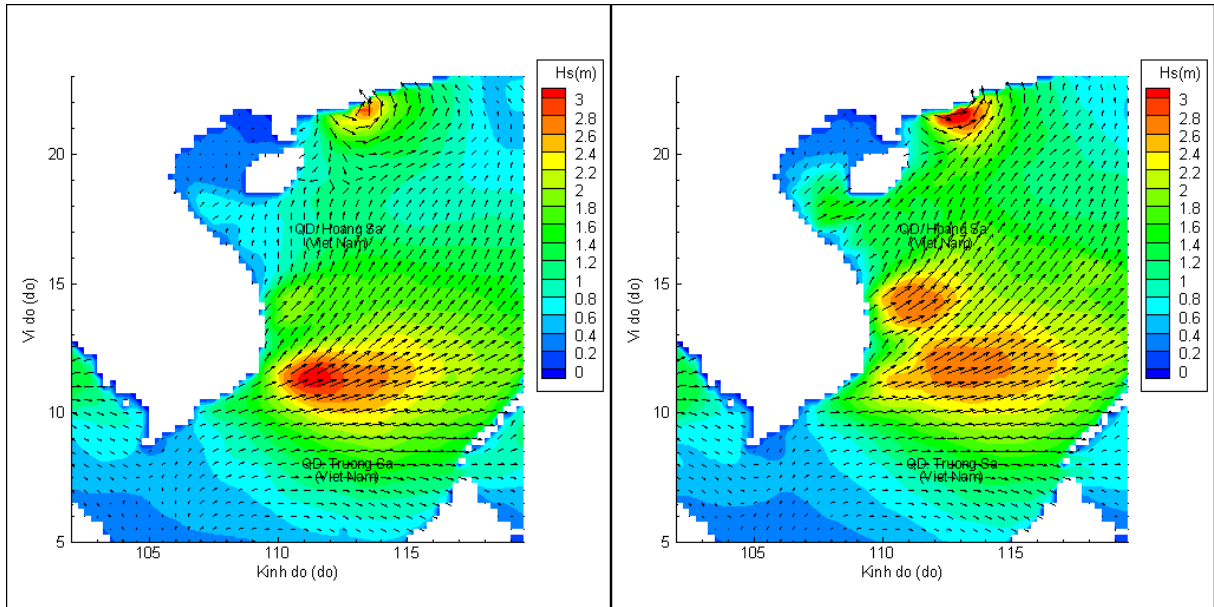
Nước dâng:

Mức nước dâng lớn nhất khoảng 19 cm tại khu vực Đầm Hà (Quảng Ninh). Các khu vực ven biển kéo dài từ Đông Bắc Bộ đến Bắc Trung Bộ mức nước dâng lớn nhất dao động từ 10 – 19 cm.

Biến trình nước dâng tại các vị trí ảnh hưởng của bão

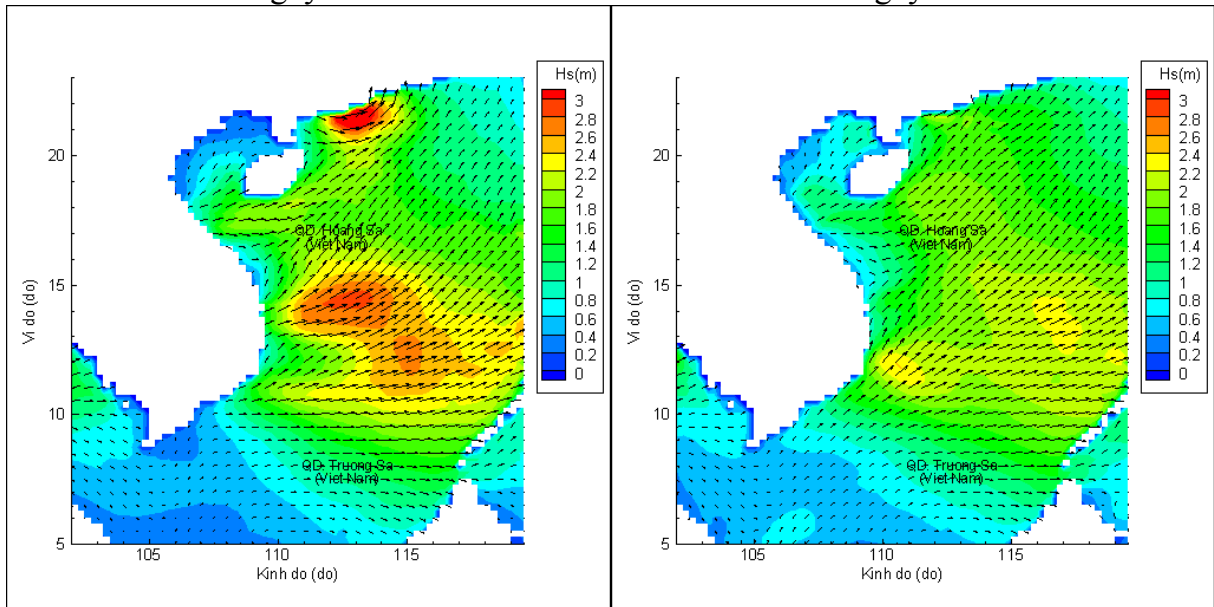


Phân bố độ cao sóng ven bờ và ngoài khơi biển Việt Nam



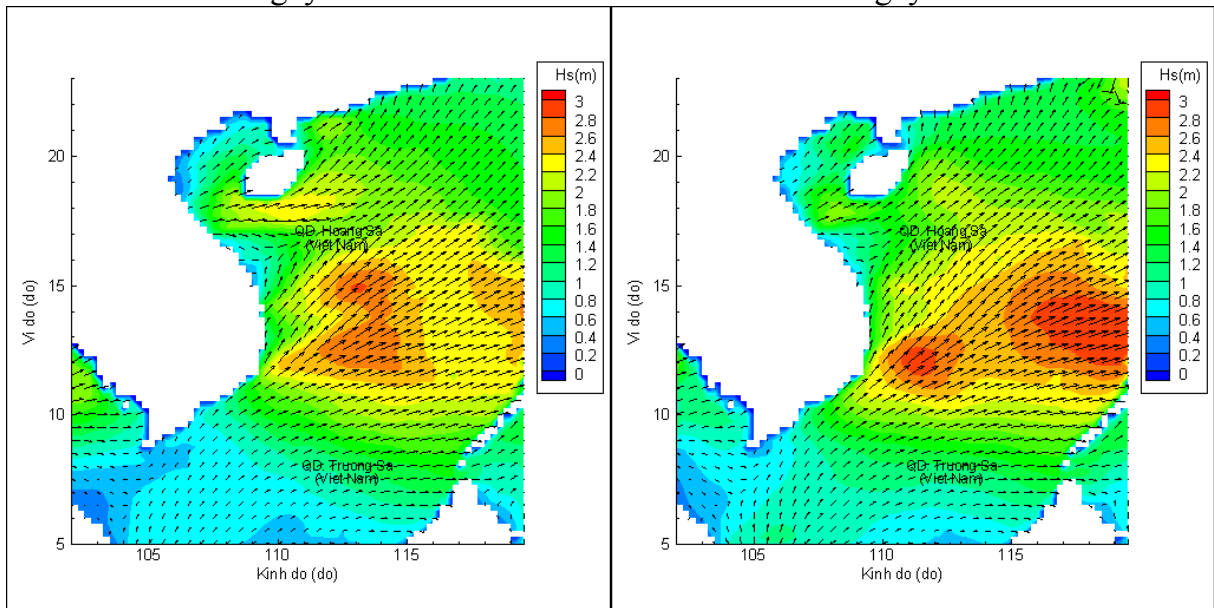
Lúc 01h ngày 20/07/2021

Lúc 07h ngày 20/07/2021



Lúc 13h ngày 20/07/2021

Lúc 01h ngày 21/07/2021



Lúc 13h ngày 21/07/2021

Lúc 01h ngày 22/07/2021