

BẢN TIN DỰ BÁO NƯỚC DÂNG VÀ SÓNG TRONG ATNĐ

(Lúc 07 giờ – ngày 19/07/2021)

Bảng giá trị nước dâng lớn nhất tại một số điểm ven biển trong ATNĐ

Tỉnh	Địa danh	ND lớn nhất		
		Giá trị (cm)	Giờ (h)	Ngày/ tháng
Quảng Ninh	Đầm Hà	30	7	21/7
	Cửa Ông	30	8	21/7
Hải Phòng	Hải An	29	8	21/7
	Kiến Thụy	25	7	21/7
	Hòn Dấu	26	7	21/7
	Bạch Long Vĩ	28	6	21/7
Thái Bình	Thái Thụy	25	7	21/7
Nam Định	Hải Hậu	24	22	19/7
Ninh Bình	Kim Sơn	26	22	19/7
Thanh Hóa	Quảng Xương	25	23	19/7

Vùng Biển	Độ cao sóng biển dự báo trong 48 giờ		
	Độ cao sóng (m)	Hướng thịnh hành	Ghi chú
Khu vực ven bờ			
Bắc vịnh Bắc Bộ	0.3 - 1.5	Tây Nam, Nam	
Nam vịnh Bắc Bộ	0.3 - 2.1	Tây Nam	Cảnh báo
Quảng Trị đến Quảng Ngãi	0.4 - 2.3	Tây, Nam, Tây Nam	Cảnh báo
Bình Định đến Ninh Thuận	1.2 - 2.9	Tây Nam	Cảnh báo
Bình Thuận đến Cà Mau	0.3 - 2.4	Tây Nam	Cảnh báo
Cà Mau đến Kiên Giang	0.3 - 2.0	Tây, Tây Bắc	Cảnh báo
Khu vực ngoài khơi			
Quần đảo Hoàng Sa	1.8 - 2.4	Tây Nam, Nam	Cảnh báo
Quần đảo Trường Sa	0.9 - 3.1	Tây	Cảnh báo
Bắc Biển Đông	1.3 - 3.7	Tây Nam	Cảnh báo
Giữa Biển Đông	1.7 - 3.4	Tây Nam, Tây	Cảnh báo
Nam Biển Đông	0.6 - 2.6	Tây, Tây Nam	Cảnh báo

Tin phát lúc: 07 giờ 00

Thời điểm phát tin dự báo tiếp theo: 13 giờ 00 ngày 19/07/2021

Người xây dựng bản tin: Trần Văn Mỹ

Người soát bản tin: Lê Quốc Huy

Nhận định:

Hồi 07h ngày 19/07/2021, vị trí tâm áp thấp nhiệt đới (ATNĐ) ở vào khoảng 20.42 độ Vĩ Bắc, 113.11 độ Kinh Đông. Dự báo trong 12h tới, ATNĐ di chuyển theo hướng Tây Tây Bắc, mỗi giờ đi được khoảng 5 km.

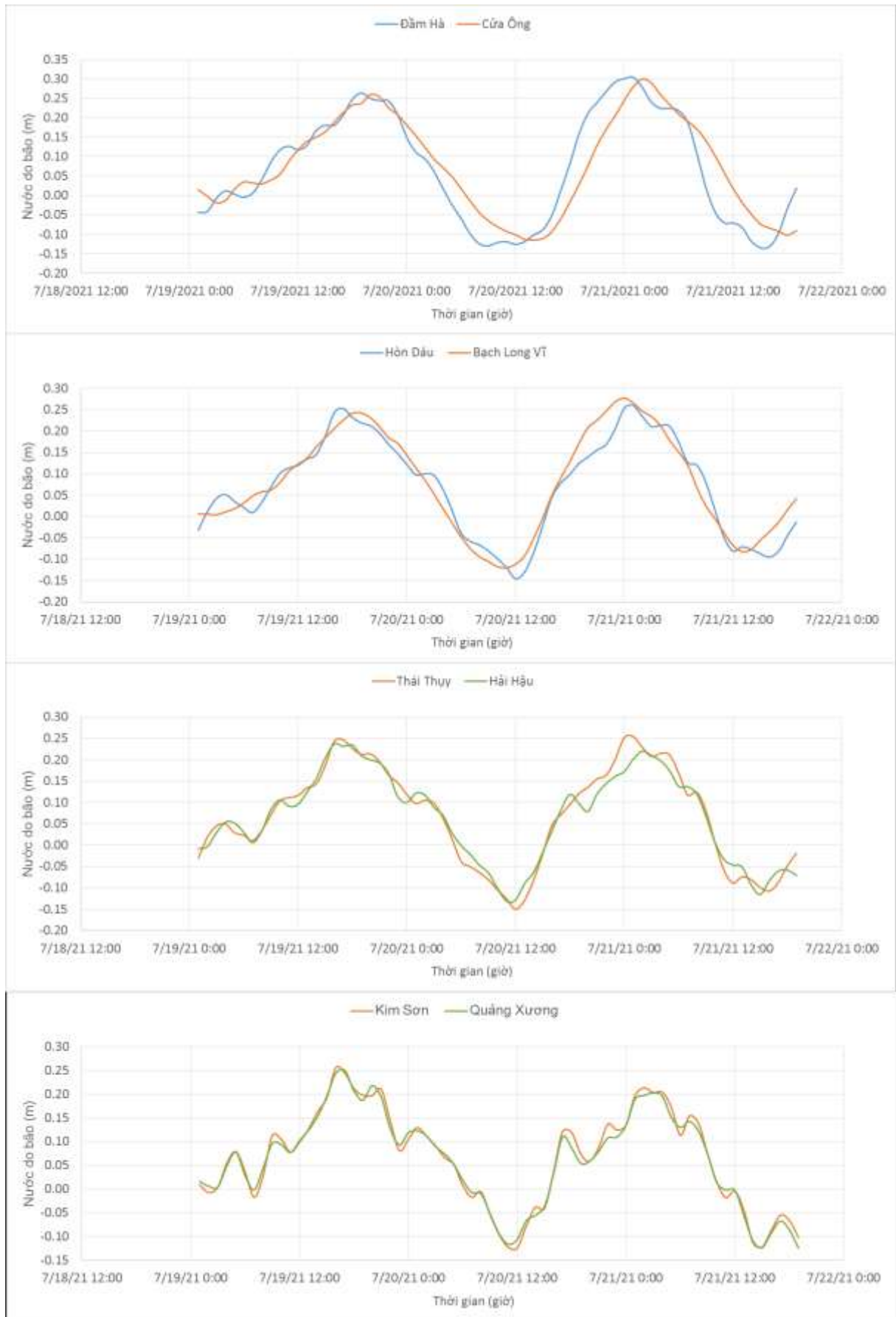
Sóng:

Khu vực ngoài khơi: Do ảnh hưởng của ATNĐ, khu vực Bắc Biển Đông độ cao sóng có thể lên tới 3.7 m. Khu vực Quần đảo Hoàng Sa độ cao sóng có thể lên tới 2.4 m. Khu vực Nam vịnh Bắc Bộ độ cao sóng có thể lên khoảng 2.1m.

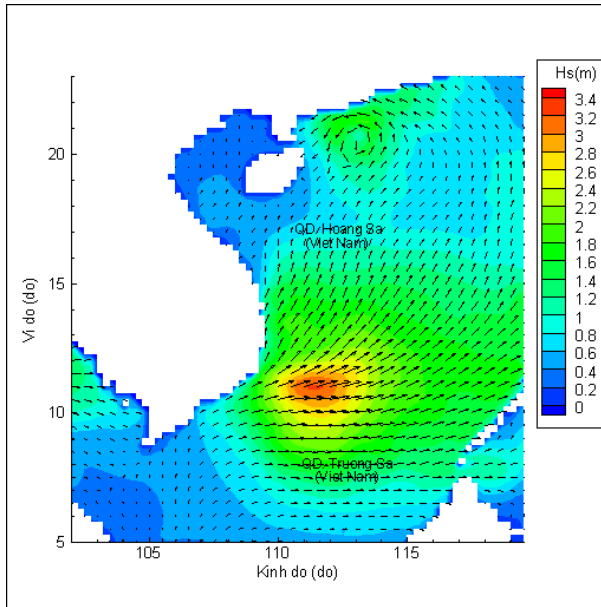
Nước dâng:

Mức nước dâng lớn nhất khoảng 30 cm tại khu vực Đầm Hà và Cửa Ông (Quảng Ninh). Các khu vực ven biển kéo dài từ Đông Bắc Bộ đến Bắc Trung Bộ mức nước dâng lớn nhất dao động từ 24 – 30 cm.

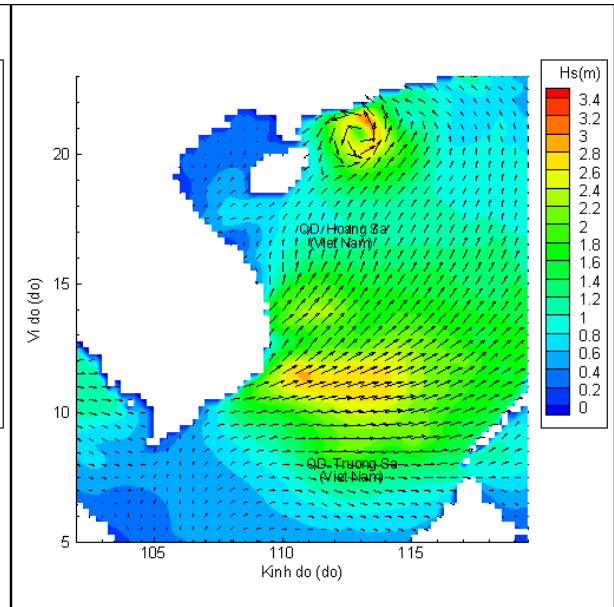
Biến trình nước dâng tại các vị trí ảnh hưởng từ ATND



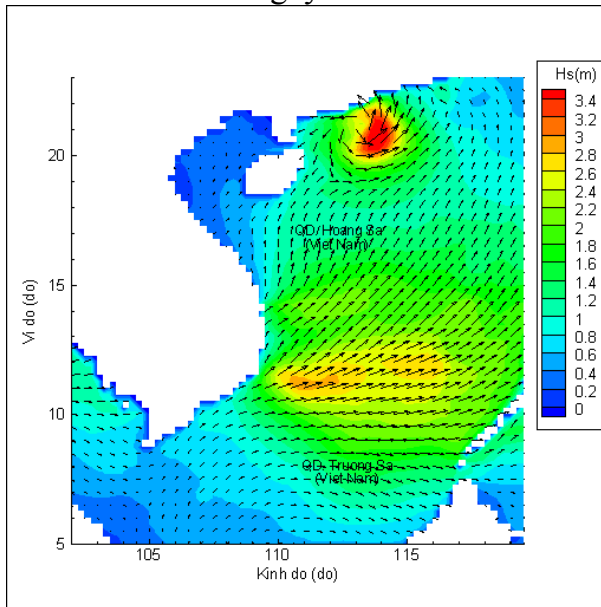
Phân bố độ cao sóng ven bờ và ngoài khơi biển Việt Nam



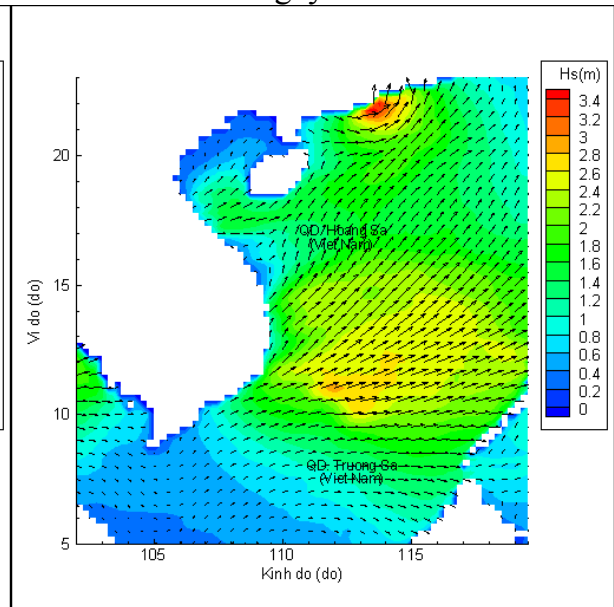
Lúc 07h ngày 19/07/2021



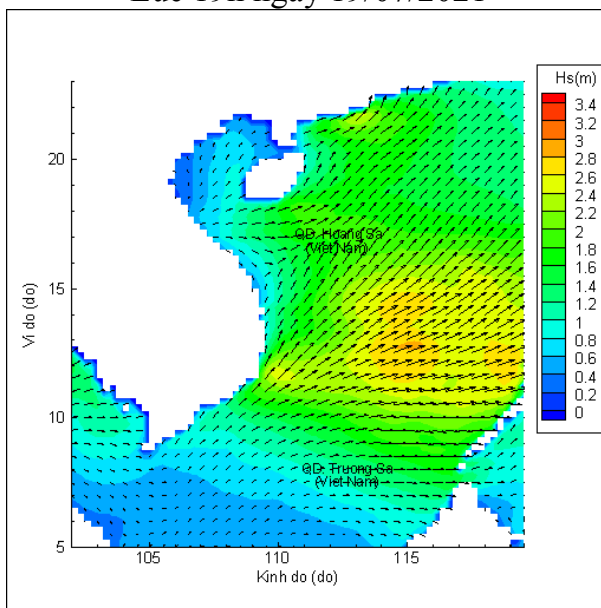
Lúc 13h ngày 19/07/2021



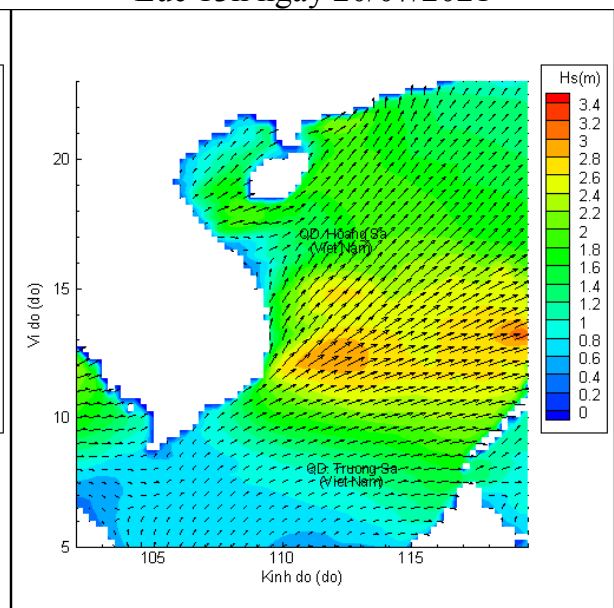
Lúc 19h ngày 19/07/2021



Lúc 13h ngày 20/07/2021



Lúc 01h ngày 21/07/2021



Lúc 13h ngày 21/07/2021