

BẢN TIN DỰ BÁO NƯỚC DÂNG VÀ SÓNG TRONG ATNĐ

(Lúc 01 giờ – ngày 19/07/2021)

Bảng giá trị nước dâng lớn nhất tại một số điểm ven biển trong ATNĐ

| Tỉnh | Địa danh | ND lớn nhất | | |
|------------|--------------|-----------------|------------|----------------|
| | | Giá trị (cm) | Giờ (h) | Ngày/ tháng |
| Quảng Ninh | Đầm Hà | 20 | 16 | 19/7 |
| | Cửa Ông | 21 | 19 | 19/7 |
| Hải Phòng | Hải An | 22 | 10 | 21/7 |
| | Kiến Thụy | 19 | 17 | 19/7 |
| | Hòn Dấu | 19 | 17 | 19/7 |
| | Bạch Long Vĩ | 17 | 8 | 21/7 |
| Thái Bình | Thái Thụy | 19 | 17 | 19/7 |
| Nam Định | Hải Hậu | 20 | 16 | 19/7 |
| Ninh Bình | Kim Sơn | 21 | 16 | 19/7 |
| Thanh Hóa | Quảng Xương | 20 | 19 | 19/7 |

| Vùng Biển | Độ cao sóng biển dự báo trong 48 giờ | | |
|---------------------------|--------------------------------------|-------------------|----------|
| | Độ cao sóng (m) | Hướng thịnh hành | Ghi chú |
| Khu vực ven bờ | | | |
| Bắc vịnh Bắc Bộ | 0.3 - 1.3 | Nam, Tây Nam | |
| Nam vịnh Bắc Bộ | 0.3 - 1.7 | Tây Nam, Nam | |
| Quảng Trị đến Quảng Ngãi | 0.4 - 2.4 | Nam, Tây Nam, Tây | Cảnh báo |
| Bình Định đến Ninh Thuận | 1.3 - 3.1 | Tây Nam | Cảnh báo |
| Bình Thuận đến Cà Mau | 0.3 - 2.9 | Tây Nam, Tây | Cảnh báo |
| Cà Mau đến Kiên Giang | 0.3 - 2.1 | Tây, Tây Bắc | Cảnh báo |
| Khu vực ngoài khơi | | | |
| Quần đảo Hoàng Sa | 1.6 - 2.2 | Tây Nam, Nam | Cảnh báo |
| Quần đảo Trường Sa | 0.9 - 3.2 | Tây | Cảnh báo |
| Bắc Biển Đông | 1.3 - 3.4 | Tây Nam | Cảnh báo |
| Giữa Biển Đông | 1.7 - 3.2 | Tây Nam, Tây | Cảnh báo |
| Nam Biển Đông | 0.6 - 3.0 | Tây, Tây Nam | Cảnh báo |

Tin phát lúc: 01 giờ 00

Thời điểm phát tin dự báo tiếp theo: 07 giờ 00 ngày 19/07/2021

Người xây dựng bản tin: Đặng Linh Chi

Người soát bản tin: Lê Quốc Huy

Nhận định:

Hồi 01h ngày 19/07/2021, vị trí tâm áp thấp nhiệt đới (ATNĐ) ở vào khoảng 20.9 độ Vĩ Bắc, 113.9 độ Kinh Đông. Dự báo trong 12h tới, ATNĐ di chuyển theo hướng Tây Bắc, mỗi giờ đi được khoảng 5 km.

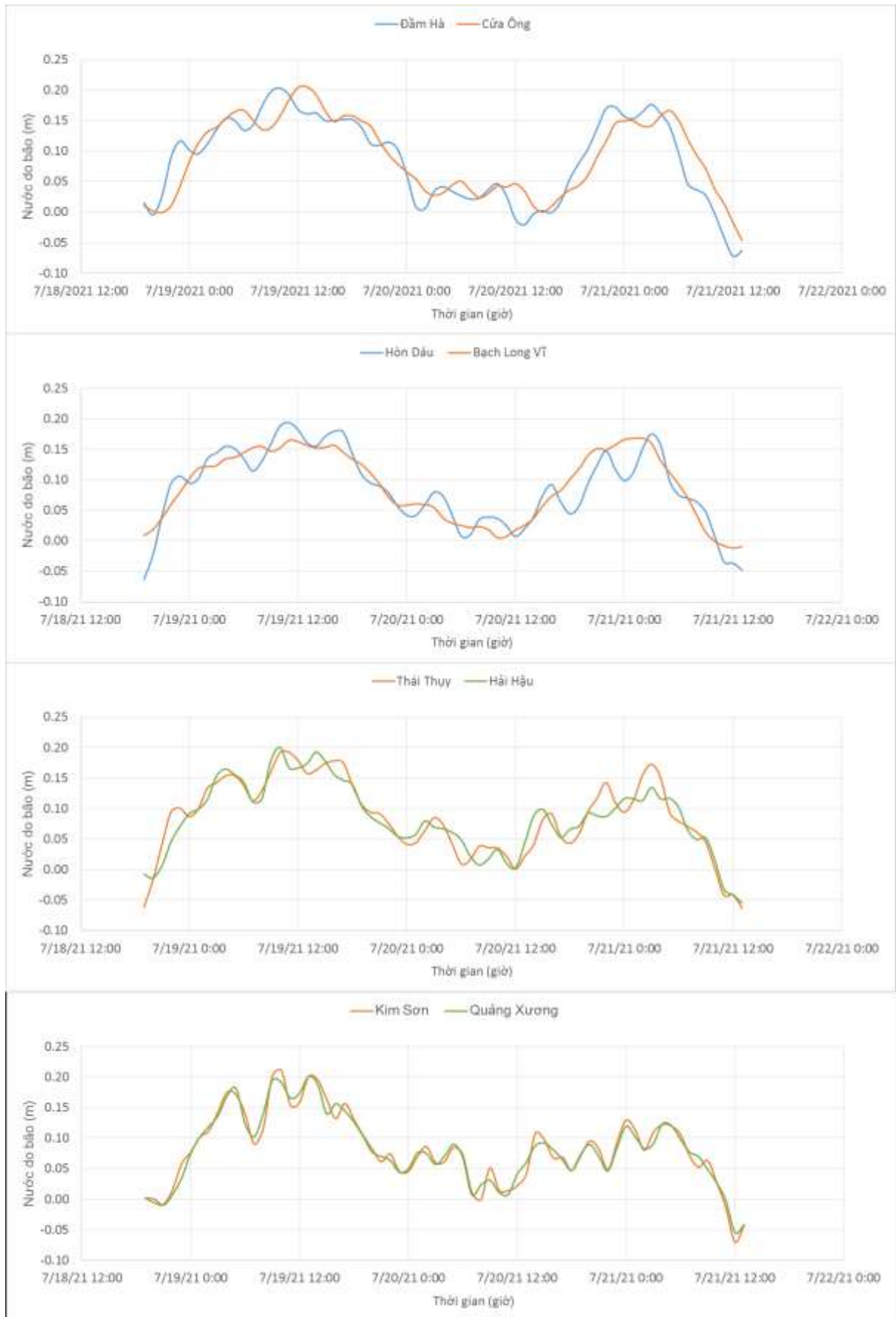
Sóng:

Khu vực ngoài khơi: Do ảnh hưởng của ATNĐ, khu vực Bắc Biển Đông độ cao sóng có thể lên tới 3.4 m. Khu vực Quần đảo Hoàng Sa độ cao sóng có thể lên tới 2.2 m.

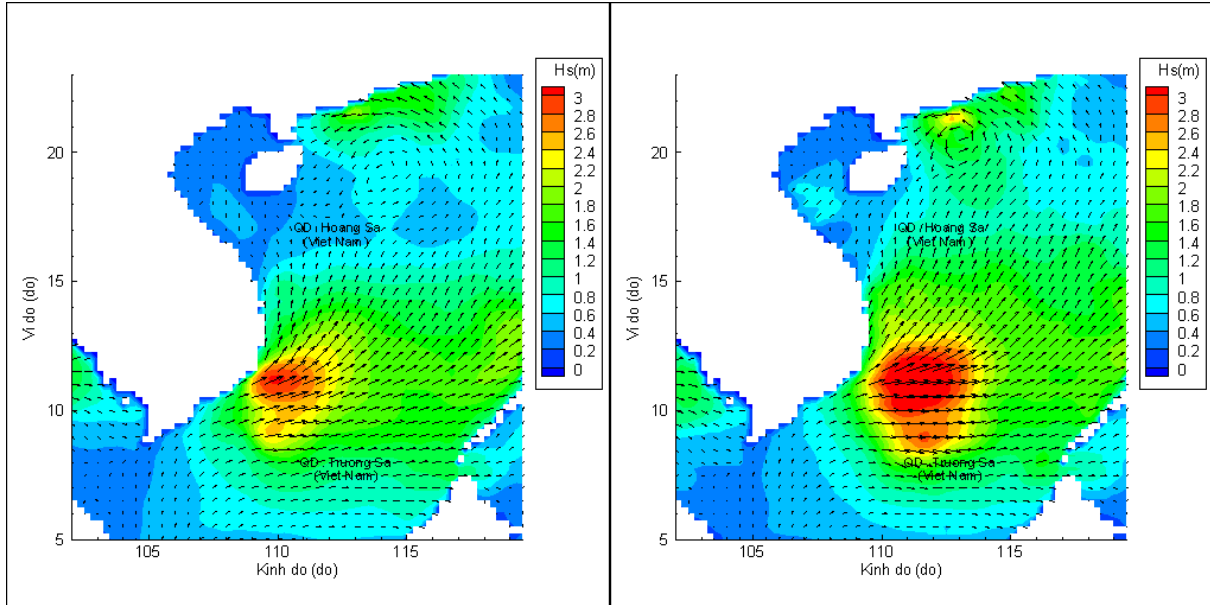
Nước dâng:

Mức nước dâng lớn nhất khoảng 22 cm tại khu vực Hải An (TP Hải Phòng). Các khu vực ven biển kéo dài từ Đông Bắc Bộ đến Bắc Trung Bộ mức nước dâng lớn nhất dao động từ 17 – 21 cm.

Biến trình nước dâng tại các vị trí ảnh hưởng từ ATND

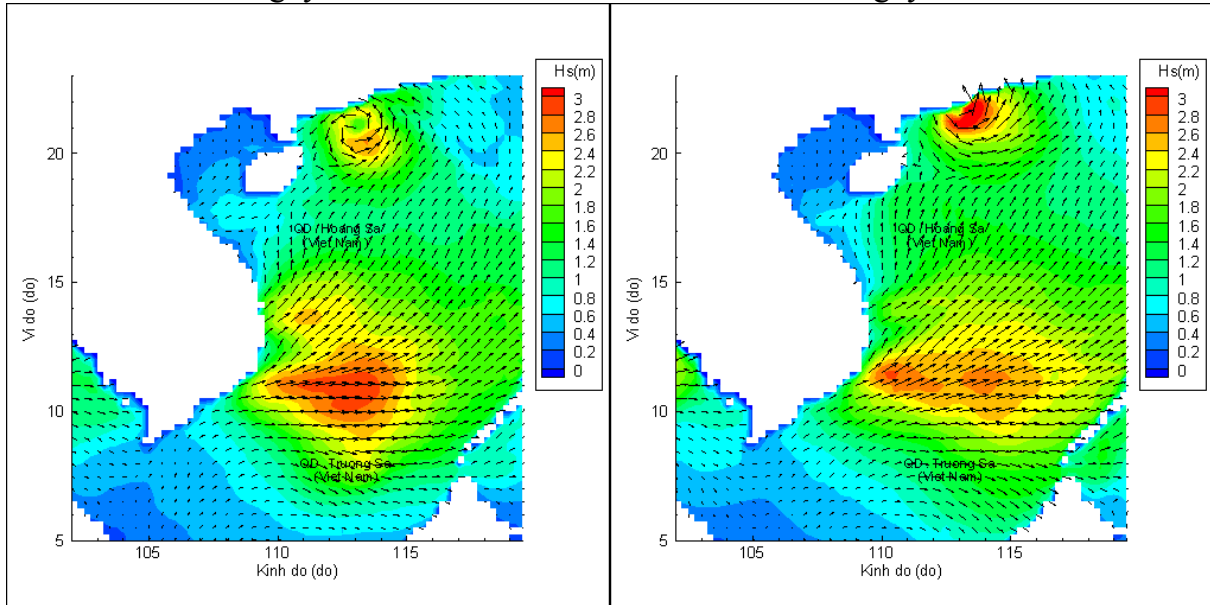


Phân bố độ cao sóng ven bờ và ngoài khơi biển Việt Nam



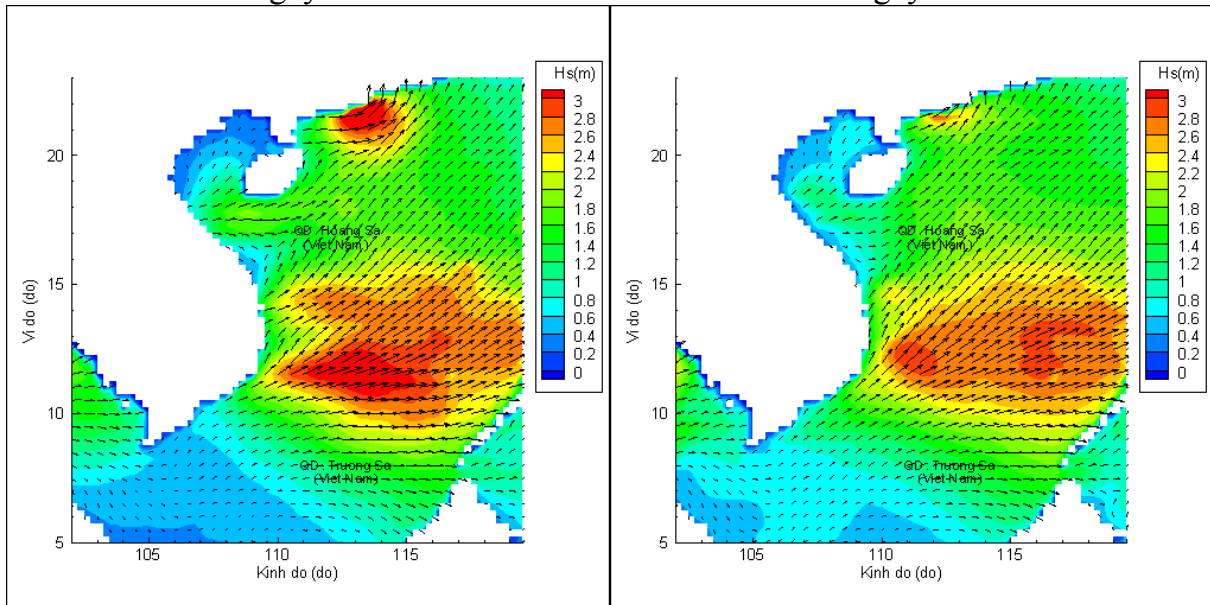
Lúc 01h ngày 19/07/2021

Lúc 07h ngày 19/07/2021



Lúc 13h ngày 19/07/2021

Lúc 01h ngày 20/07/2021



Lúc 13h ngày 20/07/2021

Lúc 01h ngày 21/07/2021