

BẢN TIN DỰ BÁO MỨC NƯỚC VÀ SÓNG BIỂN

(Lúc 13 giờ – ngày 18/07/2021)

Tỉnh/ TP	Huyện	Mức nước tổng cộng dự báo trong 48 giờ (cm)								
		18/07		19/07				20/07		
		13h	19h	1h	7h	13h	19h	1h	7h	13h
Quảng Ninh	Đầm Hà	-26	14	0	31	-8	54	-4	-26	3
	Cửa Ông	-8	2	9	29	8	47	-3	-26	10
TP. Hải Phòng	Hòn Dấu	1	-8	17	11	10	37	8	-25	5
	Bạch Long Vĩ	0	-3	14	18	12	38	-4	-20	16
Thái Bình	Thái Thụy	6	-9	19	8	13	36	8	-25	6
Nam Định	Hải Hậu	17	-16	23	3	25	29	4	-24	14
Ninh Bình	Kim Sơn	17	-17	23	2	25	30	2	-24	13
Thanh Hóa	Quảng Xương	21	-19	24	-1	27	31	3	-24	13
Nghệ An	Diễn Châu	32	-20	29	-6	30	27	10	-24	15
	Hòn Ngư	34	-20	27	-7	32	21	9	-25	17
Hà Tĩnh	Thạch Hà	39	-20	29	-9	37	10	15	-25	22
Quảng Bình	Quảng Trạch	39	-23	30	-14	43	0	21	-27	32
	Quảng Ninh	38	-22	27	-13	43	-4	20	-20	37
Quảng Trị	Gio Linh	38	-21	24	-14	41	-10	18	-15	39
	Cồn Cỏ	37	-20	24	-13	43	-10	16	-15	43
Thừa Thiên Huế	Hương Trà	35	-15	18	-12	40	-13	17	-9	43
	Phú Lộc	32	-12	13	-9	41	-15	15	-2	46
TP. Đà Nẵng	Sơn Trà	30	-10	8	-4	43	-14	13	2	50
	Hoàng Sa	18	6	6	9	35	-16	1	17	54
Quảng Nam	Tam Kỳ	25	-3	11	0	40	-18	8	10	52
	Cù Lao Chàm	27	-3	11	-1	40	-17	9	8	50
Quảng Ngãi	TP. Quảng Ngãi	21	-5	12	2	39	-25	7	14	56
	Lý Sơn	21	-1	11	4	39	-22	6	15	55
Bình Định	Phú Mỹ	18	-4	13	8	38	-27	6	15	45
	Quy Nhơn	15	-6	11	5	31	-30	6	10	45
Phú Yên	Tp. Tuy Hòa	14	-8	8	5	32	-31	1	11	47
Khánh Hòa	TP. Nha Trang	21	-4	11	6	39	-24	1	14	54
	Trường Sa	21	-3	7	-1	35	-25	-6	11	49
Ninh Thuận	TP. PR-Tháp Chàm	27	-9	7	-7	39	-33	-6	4	54
Bình Thuận	TP. Phan Thiết	53	-35	10	-31	45	-40	-35	-1	39
	Phú Quý	31	-11	5	-9	40	-30	-14	5	50
Bà Rịa Vũng Tàu	Vũng Tàu	38	-16	-21	-2	14	16	-106	49	-12
	Côn Đảo	39	-9	-22	-9	19	18	-92	36	10
TPHCM	Cần Giờ	36	-18	-23	-3	12	21	-112	52	-17
Tiền Giang	Gò Công Tây	39	-23	-22	-6	12	18	-114	51	-19
Bến Tre	Ba Tri	40	-24	-25	-12	9	11	-119	49	-19
Trà Vinh	Duyên Hải	39	-15	-28	-7	6	22	-118	52	-13
Sóc Trăng	Tân Phú	31	-3	-34	-6	-5	33	-115	44	-16
Bạc Liêu	TP. Bạc Liêu	5	22	-49	1	-18	48	-113	30	-13
Cà Mau	Năm Căn	-3	30	-46	-6	-9	46	-90	0	2
	Trần Văn Thời	30	-3	-7	-23	10	16	-20	-22	7
Kiên Giang	Rạch Giá	37	4	9	-13	22	17	12	-4	6
	Phú Quốc	5	1	-5	-14	-15	7	5	-21	-18
	Thổ Chu	9	0	-7	-15	-8	3	1	-21	-7

Vùng Biển	Độ cao sóng biển dự báo trong 48 giờ		
	Độ cao sóng lớn nhất (m)	Hướng thịnh hành	Ghi chú
Bắc vịnh Bắc Bộ	0.3 - 0.8	Nam, Tây Nam	
Nam vịnh Bắc Bộ	0.3 - 1.3	Tây Nam, Nam	
Quảng Trị đến Quảng Ngãi	0.4 - 2.2	Nam, Tây Nam	Cảnh báo
Bình Định đến Ninh Thuận	1.3 - 3.1	Tây Nam, Nam	Cảnh báo
Bình Thuận đến Cà Mau	0.3 - 2.9	Tây Nam, Tây	Cảnh báo
Cà Mau đến Kiên Giang	0.3 - 1.9	Tây, Tây Bắc	
Quần đảo Hoàng Sa	1.3 - 1.8	Nam, Tây Nam	
Quần đảo Trường Sa	1.3 - 3.1	Tây	Cảnh báo
Bắc Biển Đông	0.8 - 2.1	Tây Nam, Nam	Cảnh báo
Giữa Biển Đông	1.5 - 3.4	Tây Nam, Tây	Cảnh báo
Nam Biển Đông	0.5 - 3.0	Tây, Tây Nam	Cảnh báo

Tin phát lúc: 13 giờ 00

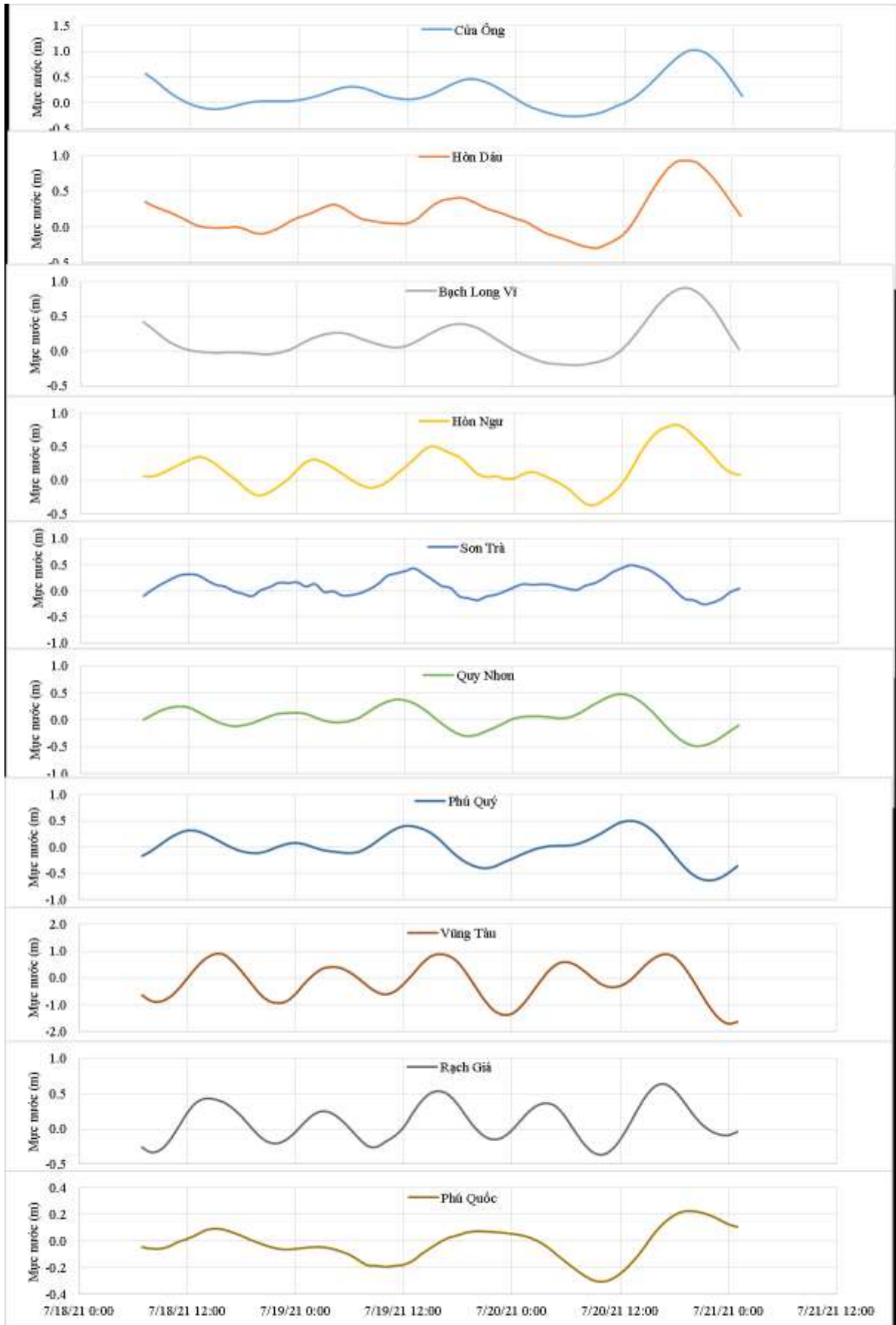
Thời điểm phát tin dự báo tiếp theo: 13 giờ 00 ngày 19/07/2021

Người xây dựng bản tin: Nguyễn Thị Lan

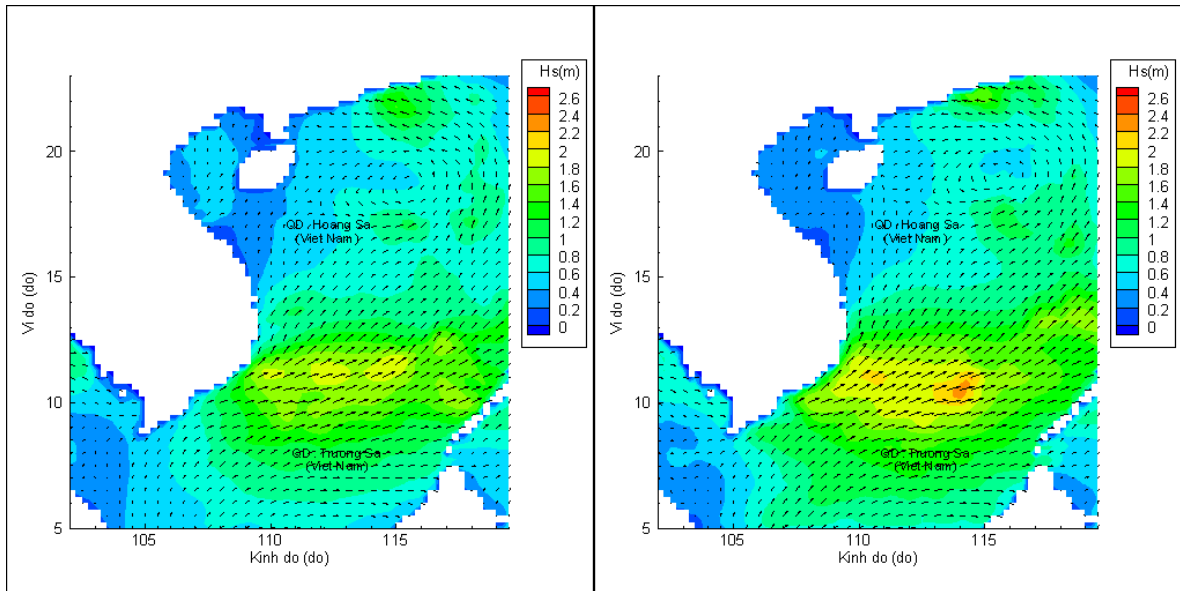
Người soát bản tin: Lê Quốc Huy

Biến trình mực nước tổng cộng tại 10 trạm Hải văn

(Cửa Ông, Hòn Dấu, Bạch Long Vĩ, Hòn Ngự, Sơn Trà, Quy Nhơn, Phú Quý, Vũng Tàu, Rạch Giá, Phú Quốc)

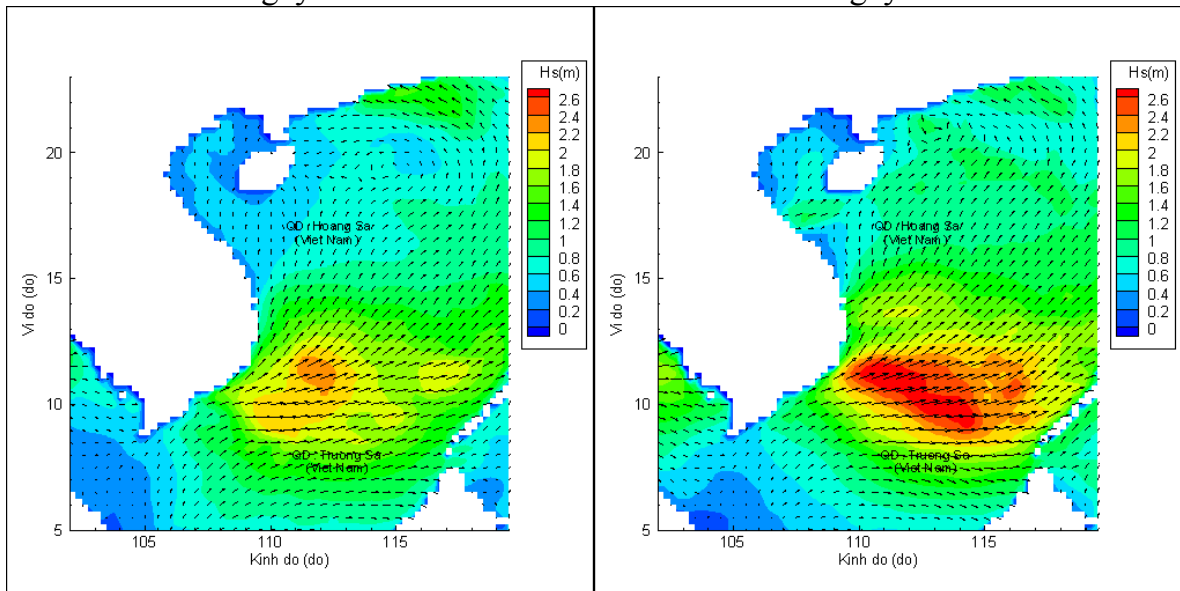


Phân bố độ cao sóng ven bờ và ngoài khơi biển Việt Nam



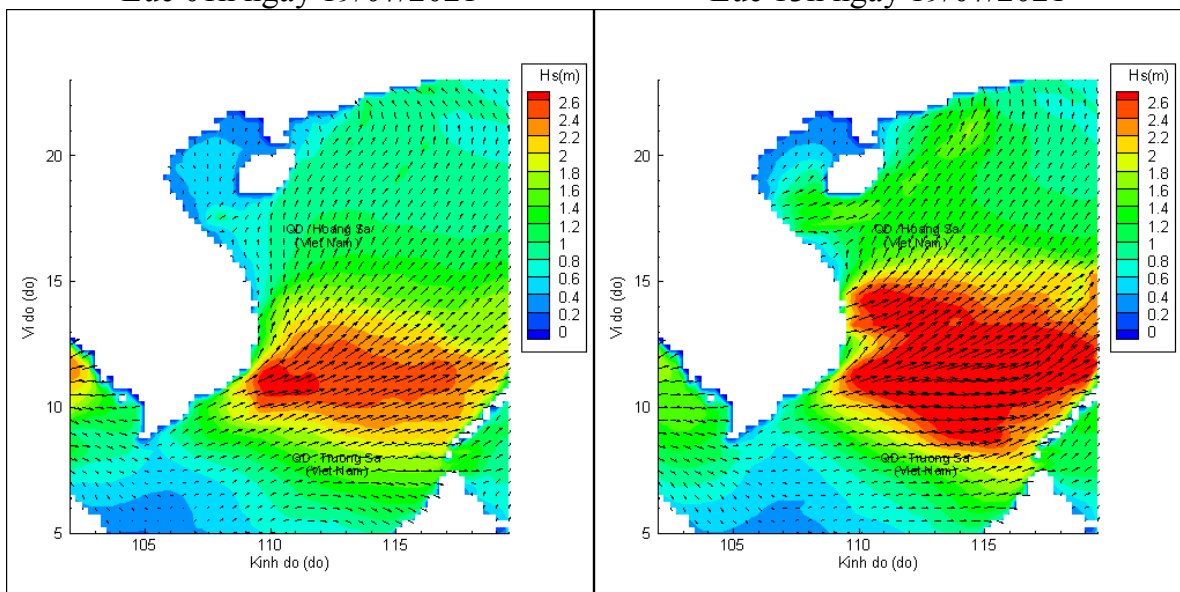
Lúc 13h ngày 18/07/2021

Lúc 19h ngày 18/07/2021



Lúc 01h ngày 19/07/2021

Lúc 13h ngày 19/07/2021



Lúc 01h ngày 20/07/2021

Lúc 13h ngày 20/07/2021