

**BẢN TIN DỰ BÁO MỨC NƯỚC VÀ SÓNG BIỂN**

(Lúc 13 giờ – ngày 16/07/2021)

Tỉnh/ TP	Huyện	Mức nước tổng cộng dự báo trong 48 giờ (cm)								
		16/07		17/07				18/07		
		13h	19h	1h	7h	13h	19h	1h	7h	13h
Quảng Ninh	Đầm Hà	-112	-67	73	107	-64	-38	22	91	-11
	Cửa Ông	-92	-74	77	93	-42	-55	32	75	7
TP. Hải Phòng	Hòn Dấu	-71	-84	86	70	-26	-62	46	55	17
	Bạch Long Vĩ	-75	-66	89	68	-35	-51	43	60	11
Thái Bình	Thái Thụy	-62	-83	86	61	-18	-62	48	47	22
Nam Định	Hải Hậu	-43	-82	84	47	0	-69	48	32	35
Ninh Bình	Kim Sơn	-37	-80	83	41	5	-68	50	26	37
Thanh Hóa	Quảng Xương	-29	-82	80	37	12	-70	46	21	40
Nghệ An	Diễn Châu	-15	-80	75	31	19	-68	41	15	43
	Hòn Ngư	-15	-80	74	30	20	-68	42	14	45
Hà Tĩnh	Thạch Hà	-13	-76	68	28	23	-67	41	12	48
Quảng Bình	Quảng Trạch	-14	-53	50	19	26	-53	37	4	48
	Quảng Ninh	-6	-37	39	12	27	-41	32	1	47
Quảng Trị	Gio Linh	2	-20	27	6	27	-27	25	-3	47
	Cồn Cỏ	-2	-18	31	6	25	-27	28	-2	46
Thừa Thiên Huế	Hương Trà	7	0	14	-1	26	-12	18	-6	43
	Phú Lộc	10	13	2	-6	26	0	10	-9	39
TP. Đà Nẵng	Sơn Trà	15	26	-6	-10	23	11	8	-11	36
	Hoàng Sa	2	50	-12	-8	8	28	3	4	20
Quảng Nam	Tam Kỳ	13	38	-13	-11	20	20	5	-4	31
	Cù Lao Chàm	13	35	-11	-10	21	18	6	-5	31
Quảng Ngãi	TP. Quảng Ngãi	7	45	-13	-14	14	21	5	-2	25
	Lý Sơn	7	46	-13	-11	14	23	4	0	24
Bình Định	Phú Mỹ	2	46	-9	-10	9	21	8	3	15
	Quy Nhơn	0	44	-8	-11	6	21	8	1	15
Phú Yên	Tp. Tuy Hòa	6	53	-3	-7	14	28	13	6	23
Khánh Hòa	TP. Nha Trang	7	48	-9	-13	14	24	8	-3	23
	Trường Sa	8	48	-7	-23	15	23	7	-8	24
Ninh Thuận	TP. PR-Tháp Chàm	11	46	-12	-24	17	19	6	-11	29
Bình Thuận	TP. Phan Thiết	47	10	24	-79	53	-17	23	-57	53
	Phú Quý	17	41	-5	-33	24	14	7	-19	32
Bà Rịa Vũng Tàu	Vũng Tàu	98	-23	79	-134	77	-29	34	-71	42
	Côn Đảo	85	-17	74	-120	64	-20	35	-63	40
TPHCM	Cần Giờ	106	-27	87	-139	80	-33	36	-75	39
Tiền Giang	Gò Công Tây	112	-34	92	-146	85	-39	39	-82	42
Bến Tre	Ba Tri	114	-42	91	-150	85	-45	36	-88	44
Trà Vinh	Duyên Hải	110	-37	92	-147	81	-36	37	-79	42
Sóc Trăng	Tân Phú	98	-31	89	-138	67	-23	35	-72	29
Bạc Liêu	TP. Bạc Liêu	63	-6	73	-108	29	6	17	-51	0
Cà Mau	Năm Căn	23	17	50	-74	1	22	6	-37	-10
	Trần Văn Thời	24	-9	40	-40	16	-8	29	-37	14
Kiên Giang	Rạch Giá	32	-24	42	-22	32	-23	48	-23	44
	Phú Quốc	3	-11	10	6	-3	-8	12	-6	-3
	Thổ Chu	4	-3	4	4	0	-2	4	-8	1

Vùng Biển	Độ cao sóng biển dự báo trong 48 giờ		
	Độ cao sóng lớn nhất (m)	Hướng thịnh hành	Ghi chú
Bắc vịnh Bắc Bộ	0.3 - 0.8	Nam, Tây Nam	
Nam vịnh Bắc Bộ	0.3 - 0.7	Đông Nam, Nam	
Quảng Trị đến Quảng Ngãi	0.3 - 0.8	Đông Nam, Nam	
Bình Định đến Ninh Thuận	0.6 - 2.8	Tây Nam, Nam	Cảnh báo
Bình Thuận đến Cà Mau	0.3 - 2.3	Tây Nam	Cảnh báo
Cà Mau đến Kiên Giang	0.3 - 1.0	Tây, Tây Nam, Nam	
Quần đảo Hoàng Sa	0.7 - 0.8	Nam	
Quần đảo Trường Sa	1.2 - 2.8	Tây	Cảnh báo
Bắc Biển Đông	0.6 - 1.5	Nam, Đông Nam, Tây Nam	
Giữa Biển Đông	0.9 - 2.8	Tây Nam, Tây	Cảnh báo
Nam Biển Đông	0.5 - 2.8	Tây	Cảnh báo

**Tin phát lúc: 13 giờ 00**

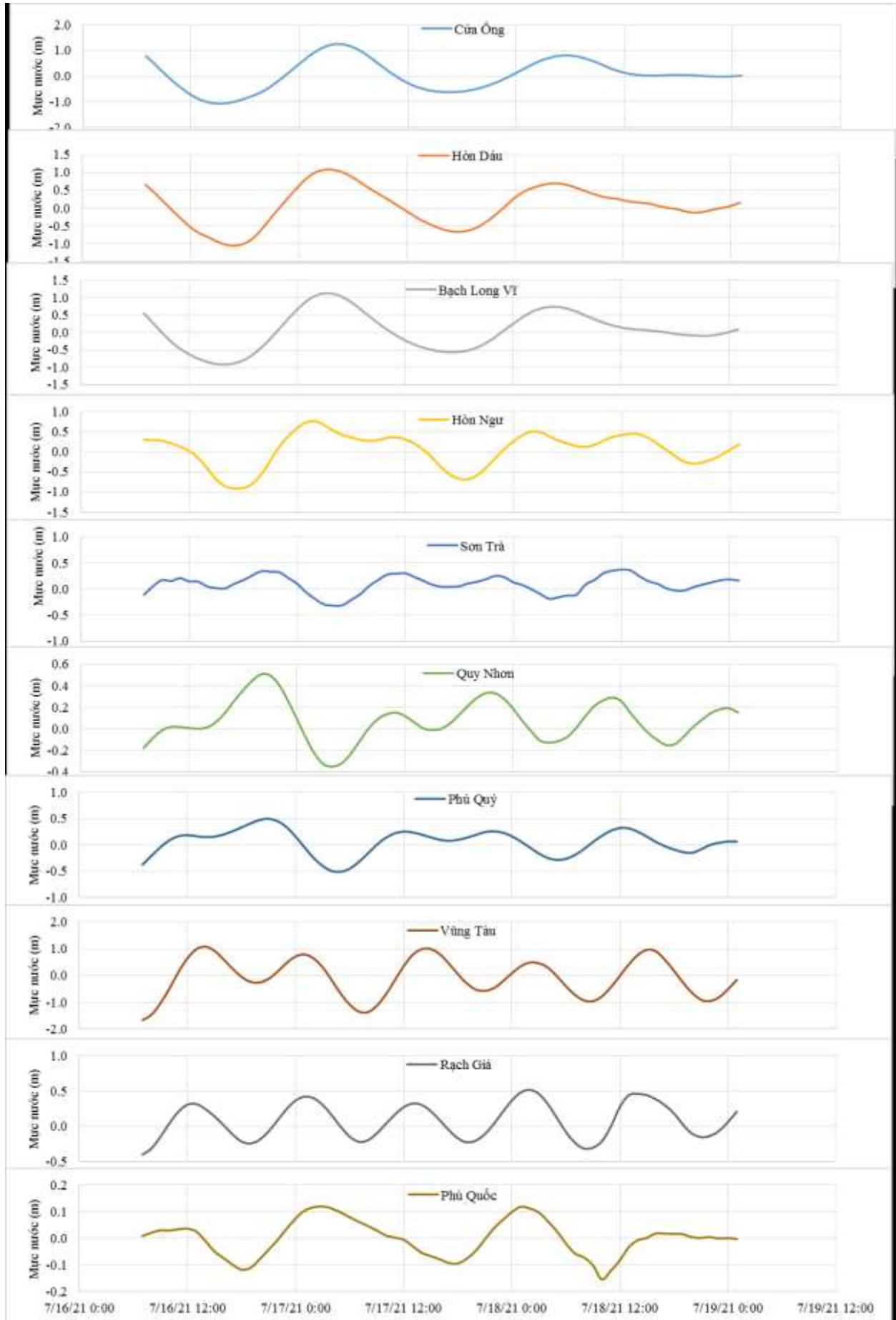
Thời điểm phát tin dự báo tiếp theo: 13 giờ 00 ngày 17/07/2021

Người xây dựng bản tin: Trần Văn Mỹ

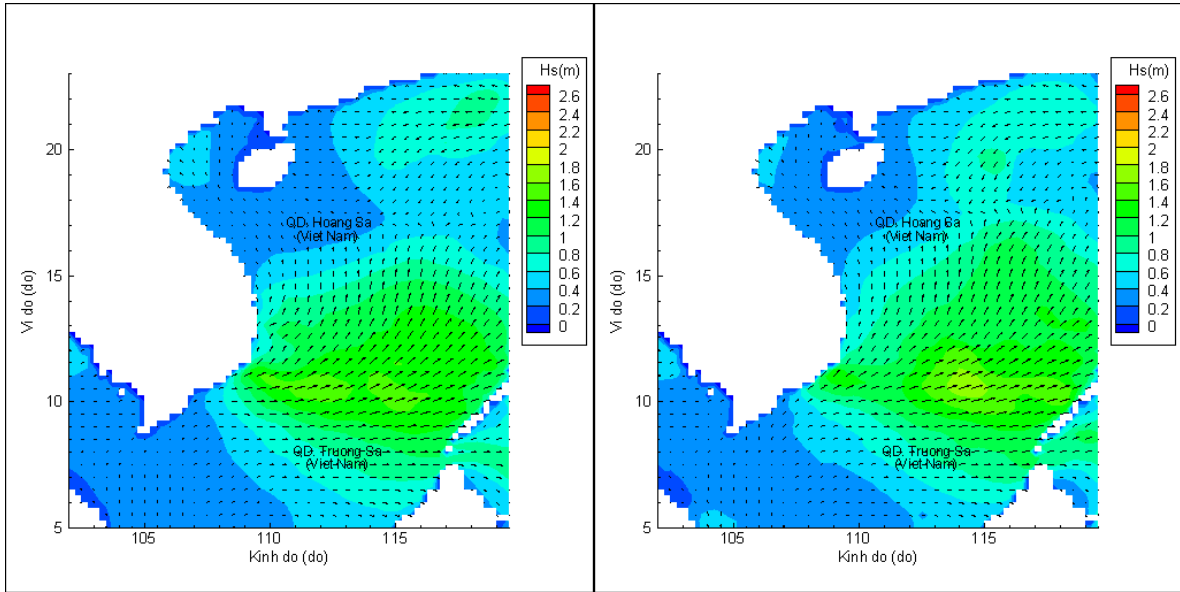
Người soát bản tin: Lê Quốc Huy

## Biến trình mực nước tổng cộng tại 10 trạm Hải vãn

(Cửa Ông, Hòn Dấu, Bạch Long Vĩ, Hòn Ngự, Sơn Trà, Quy Nhơn, Phú Quý, Vũng Tàu, Rạch Giá, Phú Quốc)

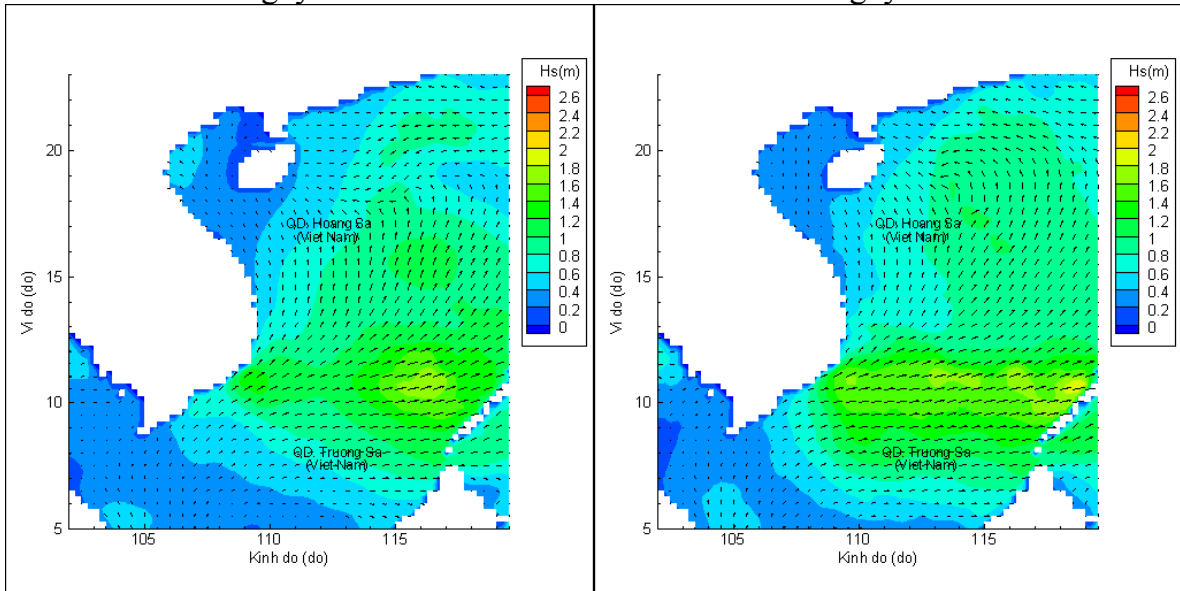


# Phân bố độ cao sóng ven bờ và ngoài khơi biển Việt Nam



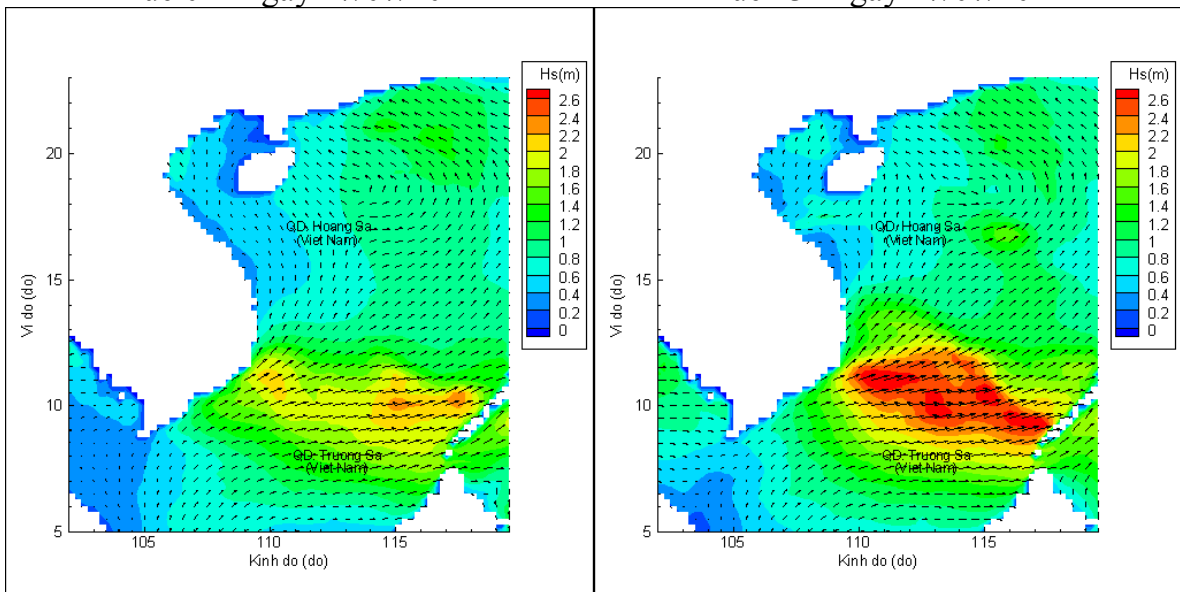
Lúc 13h ngày 16/07/2021

Lúc 19h ngày 16/07/2021



Lúc 01h ngày 17/07/2021

Lúc 13h ngày 17/07/2021



Lúc 01h ngày 18/07/2021

Lúc 13h ngày 18/07/2021