

BẢN TIN DỰ BÁO MỨC NƯỚC VÀ SÓNG BIỂN

(Lúc 13 giờ – ngày 13/07/2021)

Tỉnh/ TP	Huyện	Mức nước tổng cộng dự báo trong 48 giờ (cm)								
		13/07		14/07				15/07		
		13h	19h	1h	7h	13h	19h	1h	7h	13h
Quảng Ninh	Đầm Hà	-174	-33	220	55	-160	-62	177	97	-123
	Cửa Ông	-164	-31	206	60	-143	-59	170	91	-106
TP. Hải Phòng	Hòn Dấu	-159	-28	188	54	-131	-62	163	78	-89
	Bạch Long Vĩ	-147	-5	191	31	-128	-40	168	61	-92
Thái Bình	Thái Thụy	-152	-26	180	51	-122	-60	158	72	-79
Nam Định	Hải Hậu	-139	-19	162	46	-108	-56	149	62	-65
Ninh Bình	Kim Sơn	-136	-16	158	45	-101	-54	147	59	-57
Thanh Hóa	Quảng Xương	-129	-20	148	43	-92	-55	138	55	-49
Nghệ An	Diễn Châu	-113	-21	127	41	-80	-50	117	51	-34
	Hòn Ngư	-108	-20	123	42	-78	-51	113	49	-34
Hà Tĩnh	Thạch Hà	-96	-20	106	45	-69	-48	99	49	-29
Quảng Bình	Quảng Trạch	-81	-1	62	43	-54	-23	65	48	-20
	Quảng Ninh	-60	10	35	37	-40	-8	42	40	-10
Quảng Trị	Gio Linh	-41	22	11	29	-27	9	19	28	-4
	Cồn Cỏ	-44	29	14	25	-31	14	23	26	-8
Thừa Thiên Huế	Hương Trà	-21	32	-15	20	-12	25	-5	16	4
	Phú Lộc	-3	38	-37	12	3	37	-25	9	12
TP. Đà Nẵng	Sơn Trà	12	45	-53	5	15	49	-37	2	17
	Hoàng Sa	33	71	-61	-17	23	74	-44	-18	11
Quảng Nam	Tam Kỳ	29	56	-68	-5	26	62	-50	-8	20
	Cù Lao Chàm	24	54	-62	-2	22	58	-44	-4	19
Quảng Ngãi	TP. Quảng Ngãi	34	66	-72	-12	25	71	-55	-15	16
	Lý Sơn	34	66	-68	-11	26	70	-52	-13	16
Bình Định	Phú Mỹ	36	72	-68	-16	24	74	-51	-18	10
	Quy Nhơn	38	75	-68	-16	27	77	-48	-20	10
Phú Yên	Tp. Tuy Hòa	34	69	-72	-22	23	74	-51	-24	6
Khánh Hòa	TP. Nha Trang	38	79	-68	-18	30	80	-50	-23	12
	Trường Sa	38	80	-68	-25	30	80	-47	-29	16
Ninh Thuận	TP. PR-Tháp Chàm	35	82	-77	-21	25	80	-57	-29	12
Bình Thuận	TP. Phan Thiết	51	90	-70	-51	55	72	-32	-72	50
	Phú Quý	40	85	-74	-27	34	80	-50	-35	21
Bà Rịa Vũng Tàu	Vũng Tàu	120	51	14	-163	127	25	54	-179	110
	Côn Đảo	114	50	31	-173	115	26	68	-194	93
TPHCM	Cần Giờ	127	45	25	-171	134	15	70	-188	117
Tiền Giang	Gò Công Tây	131	41	30	-177	139	10	76	-193	122
Bến Tre	Ba Tri	134	35	37	-187	144	5	81	-201	122
Trà Vinh	Duyên Hải	141	33	46	-199	149	7	88	-219	124
Sóc Trăng	Tân Phú	140	27	67	-207	141	6	102	-228	113
Bạc Liêu	TP. Bạc Liêu	124	28	91	-208	114	13	109	-215	80
Cà Mau	Năm Căn	77	48	81	-169	61	37	86	-176	20
	Trần Văn Thời	16	31	45	-60	8	20	54	-80	0
Kiên Giang	Rạch Giá	-1	8	39	-14	-5	1	54	-45	15
	Phú Quốc	-18	0	32	13	-22	-7	22	-4	-34
	Thổ Chu	-10	8	18	10	-16	-3	11	-4	-34

Vùng Biển	Độ cao sóng biển dự báo trong 48 giờ		
	Độ cao sóng lớn nhất (m)	Hướng thịnh hành	Ghi chú
Bắc vịnh Bắc Bộ	0.3 - 1.4	Nam, Tây Nam	
Nam vịnh Bắc Bộ	0.5 - 1.3	Đông Nam, Nam	
Quảng Trị đến Quảng Ngãi	0.5 - 0.9	Đông Nam, Đông	
Bình Định đến Ninh Thuận	0.5 - 1.7	Đông, Đông Nam	
Bình Thuận đến Cà Mau	0.3 - 2.9	Đông, Nam	Cảnh báo
Cà Mau đến Kiên Giang	0.3 - 2.4	Tây, Tây Nam	Cảnh báo
Quần đảo Hoàng Sa	0.4 - 0.6	Đông, Đông Nam	
Quần đảo Trường Sa	0.3 - 3.0	Đông, Đông Bắc	Cảnh báo
Bắc Biển Đông	0.3 - 0.9	Đông, Đông Bắc	
Giữa Biển Đông	0.3 - 2.1	Đông, Đông Bắc	Cảnh báo
Nam Biển Đông	0.3 - 3.1	Tây Nam, Đông	Cảnh báo

Tin phát lúc: 13 giờ 00

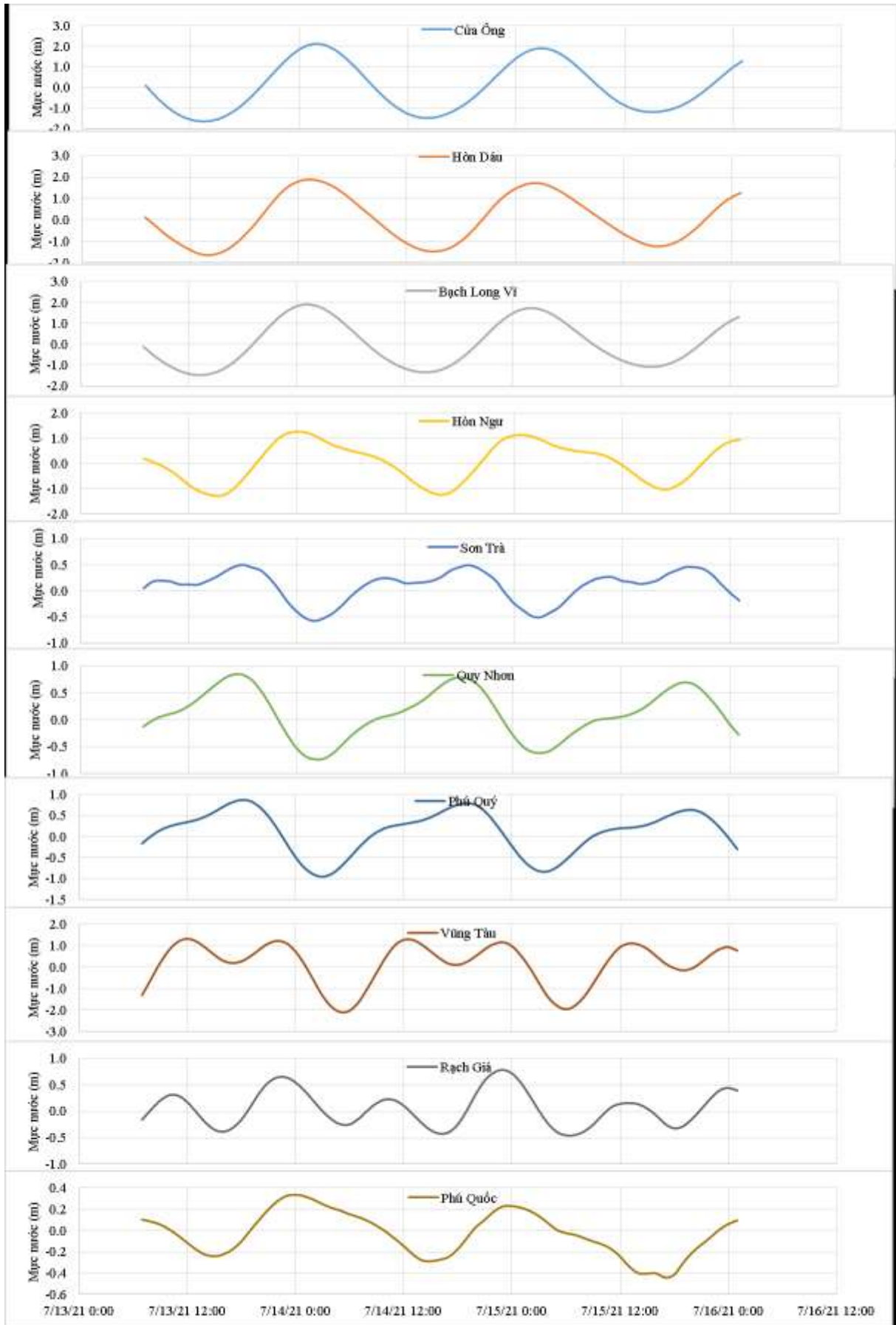
Thời điểm phát tin dự báo tiếp theo: 13 giờ 00 ngày 14/07/2021

Người xây dựng bản tin: Nguyễn Thị Lan

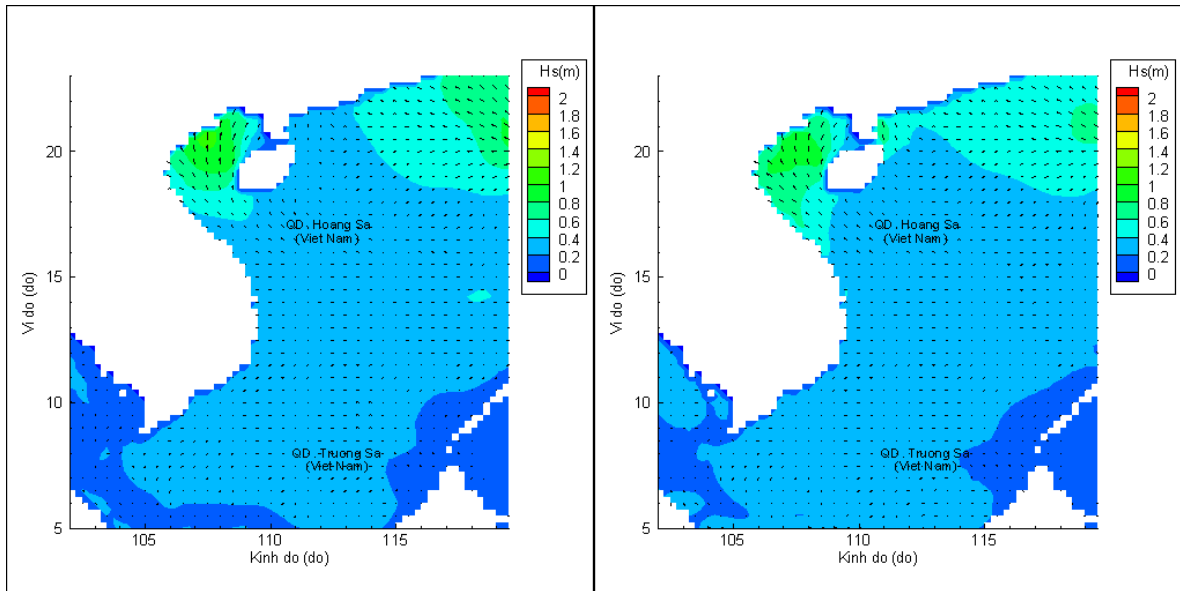
Người soát bản tin: Lê Quốc Huy

Biến trình mực nước tổng cộng tại 10 trạm Hải văn

(Cửa Ông, Hòn Dấu, Bạch Long Vĩ, Hòn Ngự, Sơn Trà, Quy Nhơn, Phú Quý, Vũng Tàu, Rạch Giá, Phú Quốc)

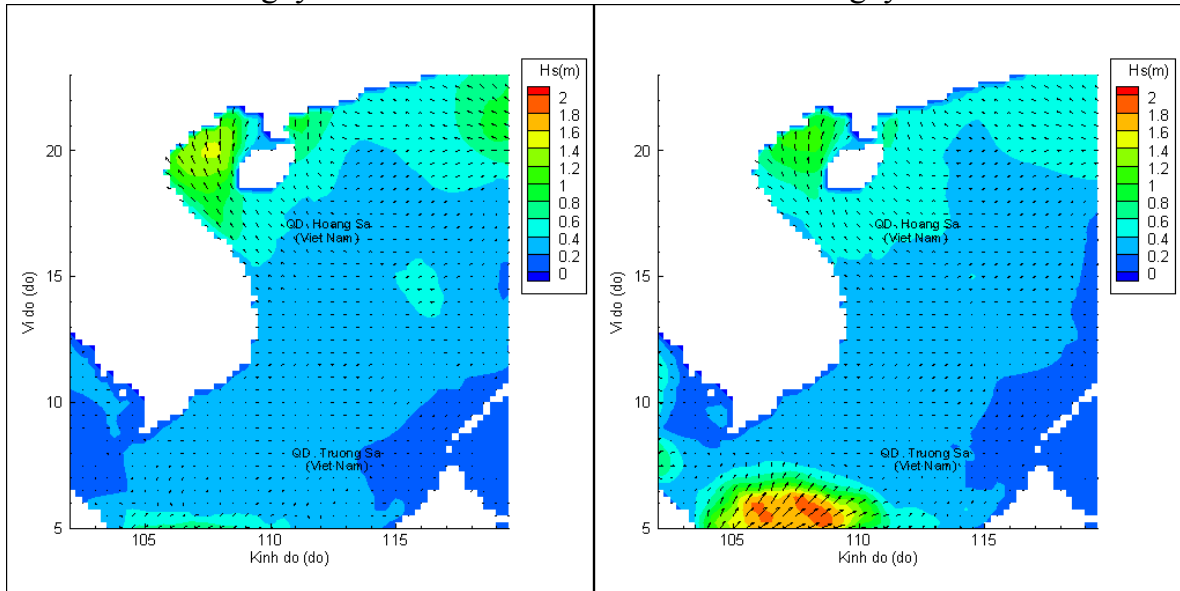


Phân bố độ cao sóng ven bờ và ngoài khơi biển Việt Nam



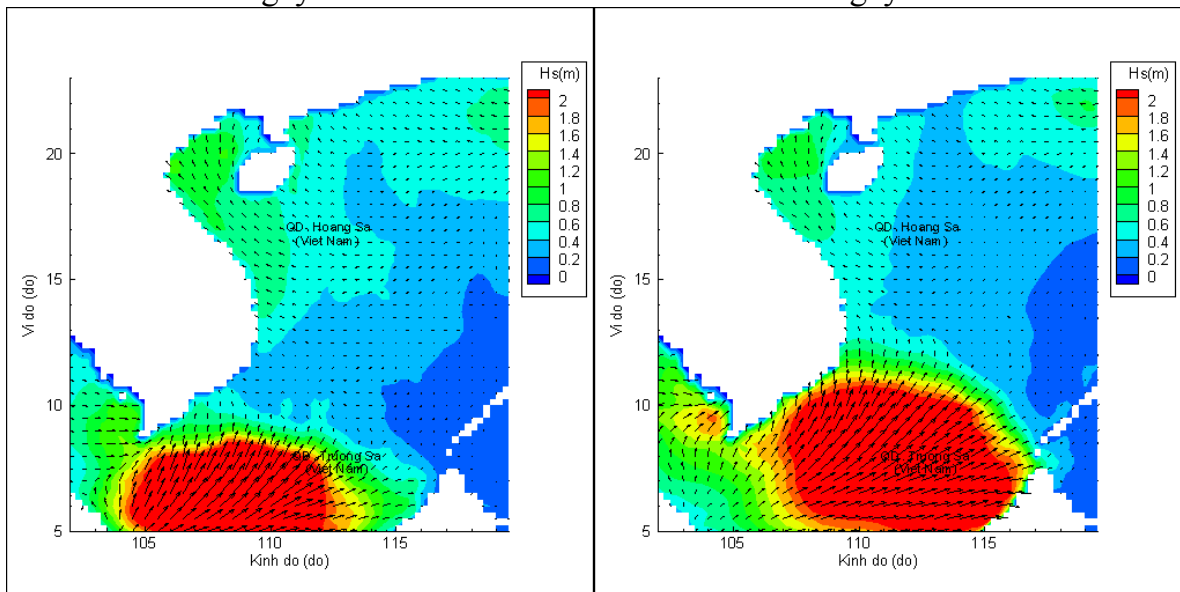
Lúc 13h ngày 13/07/2021

Lúc 19h ngày 13/07/2021



Lúc 01h ngày 14/07/2021

Lúc 13h ngày 14/07/2021



Lúc 01h ngày 15/07/2021

Lúc 13h ngày 15/07/2021