

BẢN TIN DỰ BÁO MỨC NƯỚC VÀ SÓNG BIỂN

(Lúc 13 giờ – ngày 12/07/2021)

Tỉnh/ TP	Huyện	Mức nước tổng cộng dự báo trong 48 giờ (cm)								
		12/07		13/07				14/07		
		13h	19h	1h	7h	13h	19h	1h	7h	13h
Quảng Ninh	Đầm Hà	-178	-2	238	7	-175	-37	217	62	-147
	Cửa Ông	-173	4	219	20	-162	-37	201	62	-132
TP. Hải Phòng	Hòn Dấu	-168	9	200	22	-156	-32	186	61	-116
	Bạch Long Vĩ	-153	29	196	-3	-148	-11	188	37	-118
Thái Bình	Thái Thụy	-162	11	190	21	-148	-30	178	57	-107
Nam Định	Hải Hậu	-152	18	169	24	-136	-24	161	53	-97
Ninh Bình	Kim Sơn	-150	21	164	26	-131	-23	158	51	-91
Thanh Hóa	Quảng Xương	-143	16	154	27	-124	-26	147	49	-84
Nghệ An	Diễn Châu	-121	11	130	29	-105	-28	124	45	-68
	Hòn Ngư	-120	11	125	28	-104	-27	120	44	-68
Hà Tĩnh	Thạch Hà	-112	8	107	32	-96	-25	103	45	-63
Quảng Bình	Quảng Trạch	-93	19	62	39	-77	-6	61	48	-50
	Quảng Ninh	-71	26	33	37	-57	6	35	41	-34
Quảng Trị	Gio Linh	-47	35	6	30	-39	20	12	32	-21
	Cồn Cỏ	-49	41	8	26	-42	26	15	29	-25
Thừa Thiên Huế	Hương Trà	-23	39	-20	22	-17	32	-14	23	-6
	Phú Lộc	-3	41	-42	16	2	40	-35	17	9
TP. Đà Nẵng	Sơn Trà	16	44	-57	11	16	46	-50	10	22
	Hoàng Sa	44	61	-70	-15	35	70	-59	-15	24
Quảng Nam	Tam Kỳ	35	49	-73	2	31	56	-64	0	28
	Cù Lao Chàm	29	48	-67	5	26	53	-58	4	26
Quảng Ngãi	TP. Quảng Ngãi	42	58	-82	-5	34	66	-70	-7	27
	Lý Sơn	43	57	-77	-6	35	65	-66	-6	27
Bình Định	Phú Mỹ	46	61	-81	-10	37	71	-68	-14	24
	Quy Nhơn	46	61	-83	-12	38	74	-67	-14	24
Phú Yên	Tp. Tuy Hòa	44	60	-84	-16	36	70	-71	-21	20
Khánh Hòa	TP. Nha Trang	48	68	-82	-11	42	78	-69	-19	26
	Trường Sa	48	72	-80	-18	40	79	-68	-24	28
Ninh Thuận	TP. PR-Tháp Chàm	44	73	-92	-15	34	79	-78	-21	23
Bình Thuận	TP. Phan Thiết	50	101	-99	-30	52	86	-71	-54	50
	Phú Quý	48	80	-91	-18	40	83	-75	-27	31
Bà Rịa Vũng Tàu	Vũng Tàu	108	82	-39	-133	122	50	8	-162	129
	Côn Đảo	107	75	-11	-152	114	52	30	-174	113
TPHCM	Cần Giờ	112	77	-30	-143	130	39	21	-174	139
Tiền Giang	Gò Công Tây	115	76	-27	-146	133	35	26	-179	144
Bến Tre	Ba Tri	118	72	-17	-156	134	35	33	-186	146
Trà Vinh	Duyên Hải	128	67	-4	-171	143	36	43	-200	146
Sóc Trăng	Tân Phú	131	57	22	-185	140	29	65	-209	141
Bạc Liêu	TP. Bạc Liêu	124	50	58	-201	124	30	88	-210	115
Cà Mau	Năm Căn	85	62	59	-175	72	49	80	-170	62
	Trần Văn Thời	10	50	30	-56	2	32	48	-70	13
Kiên Giang	Rạch Giá	-18	28	22	0	-21	5	49	-22	7
	Phú Quốc	-25	9	31	14	-30	-2	36	5	-17
	Thổ Chu	-13	13	20	10	-20	7	21	5	-12

Vùng Biển	Độ cao sóng biển dự báo trong 48 giờ		
	Độ cao sóng lớn nhất (m)	Hướng thịnh hành	Ghi chú
Bắc vịnh Bắc Bộ	0.3 - 1.4	Nam, Tây Nam	
Nam vịnh Bắc Bộ	0.5 - 1.2	Đông Nam	
Quảng Trị đến Quảng Ngãi	0.5 - 0.9	Đông Nam, Đông	
Bình Định đến Ninh Thuận	0.4 - 0.6	Đông	
Bình Thuận đến Cà Mau	0.3 - 1.3	Đông, Tây Bắc	
Cà Mau đến Kiên Giang	0.3 - 1.1	Tây, Tây Bắc	
Quần đảo Hoàng Sa	0.5 - 0.6	Đông	
Quần đảo Trường Sa	0.3 - 0.6	Đông	
Bắc Biển Đông	0.3 - 1.0	Đông	
Giữa Biển Đông	0.3 - 0.6	Đông	
Nam Biển Đông	0.3 - 2.1	Đông	Cảnh báo

Tin phát lúc: 13 giờ 00

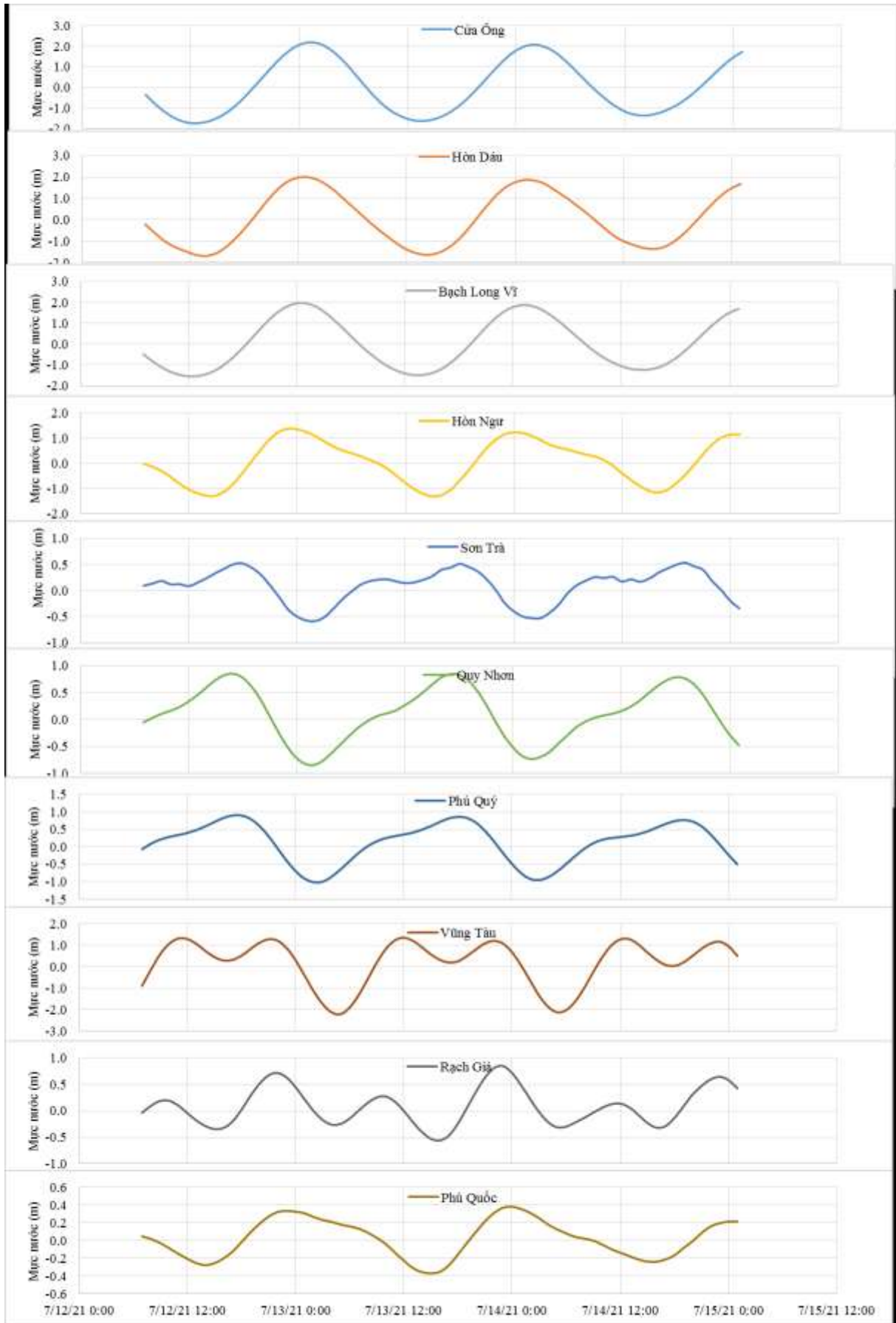
Thời điểm phát tin dự báo tiếp theo: 13 giờ 00 ngày 13/07/2021

Người xây dựng bản tin: Trần Văn Mỹ

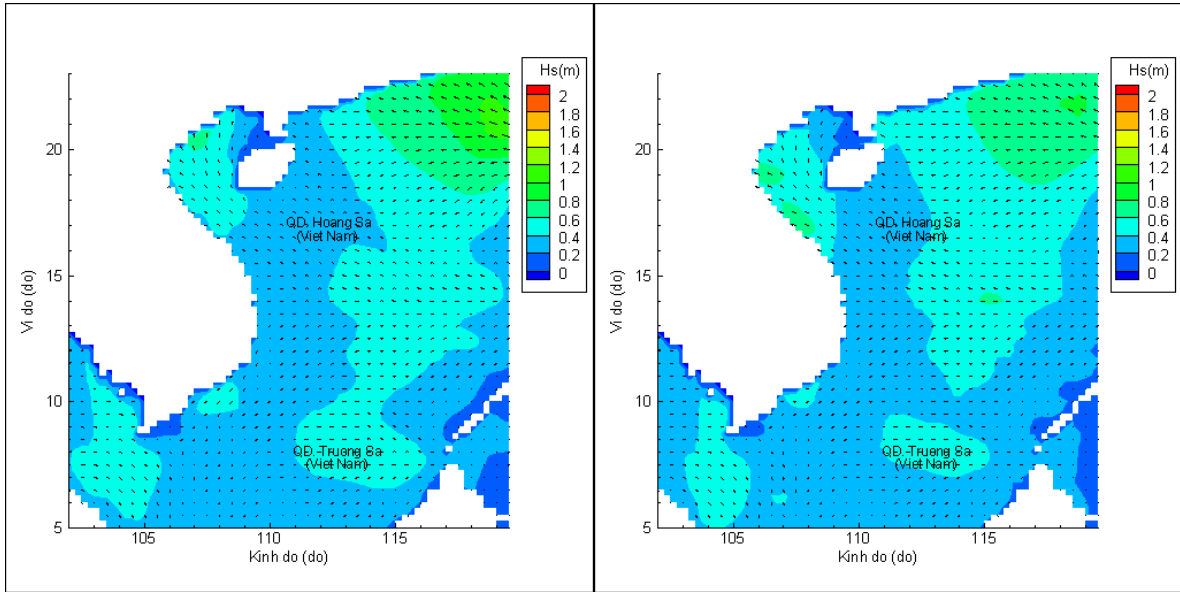
Người soát bản tin: Lê Quốc Huy

Biến trình mực nước tổng cộng tại 10 trạm Hải văn

(Cửa Ông, Hòn Dấu, Bạch Long Vĩ, Hòn Ngự, Sơn Trà, Quy Nhơn, Phú Quý, Vũng Tàu, Rạch Giá, Phú Quốc)

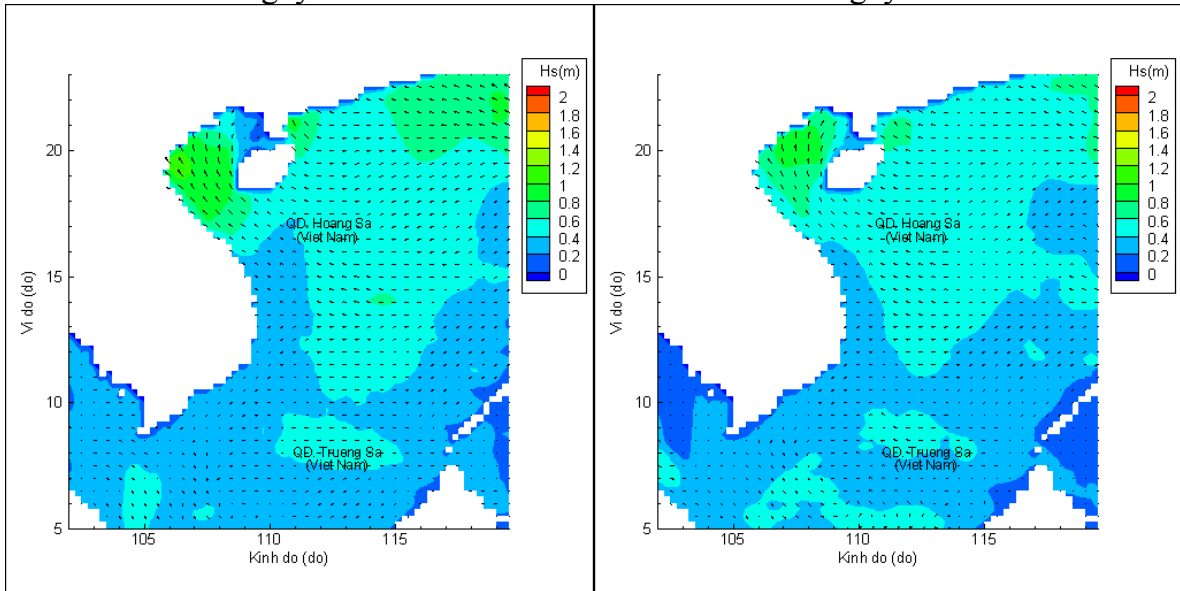


Phân bố độ cao sóng ven bờ và ngoài khơi biển Việt Nam



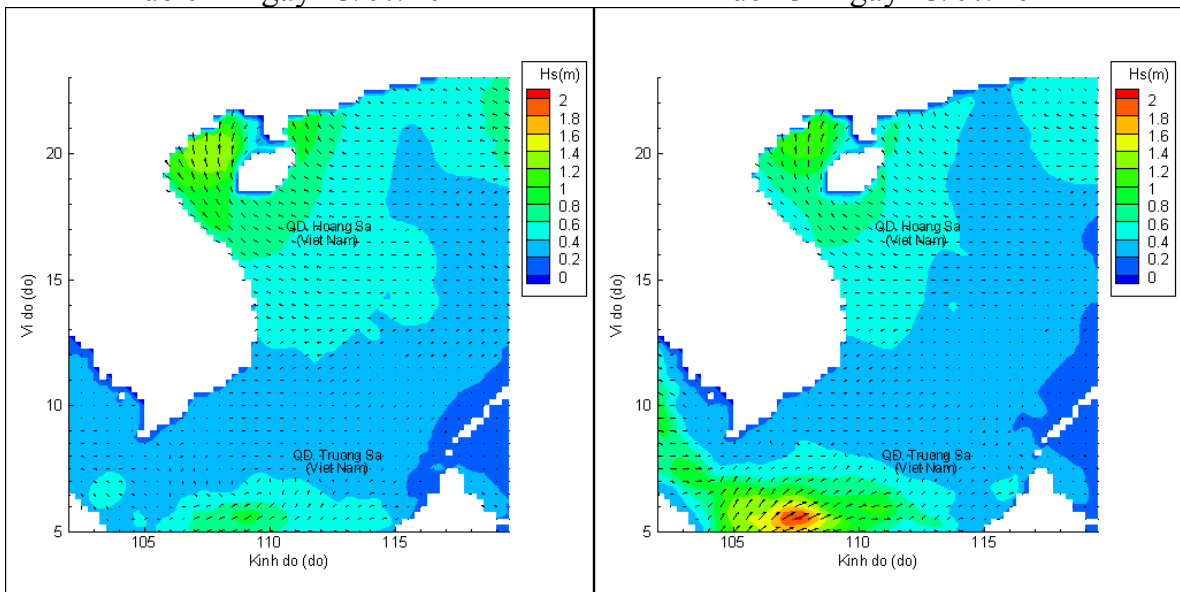
Lúc 13h ngày 12/07/2021

Lúc 19h ngày 12/07/2021



Lúc 01h ngày 13/07/2021

Lúc 13h ngày 13/07/2021



Lúc 01h ngày 14/07/2021

Lúc 13h ngày 14/07/2021