

**BẢN TIN DỰ BÁO MỨC NƯỚC VÀ SÓNG BIỂN**

(Lúc 13 giờ – ngày 10/07/2021)

Tỉnh/ TP	Huyện	Mức nước tổng cộng dự báo trong 48 giờ (cm)								
		10/07		11/07				12/07		
		13h	19h	1h	7h	13h	19h	1h	7h	13h
Quảng Ninh	Đầm Hà	-139	64	221	-68	-164	26	232	-29	-163
	Cửa Ông	-146	66	202	-49	-161	27	212	-16	-156
TP. Hải Phòng	Hòn Dấu	-147	69	178	-37	-160	33	192	-5	-154
	Bạch Long Vĩ	-125	83	164	-60	-144	51	181	-30	-142
Thái Bình	Thái Thụy	-143	71	167	-34	-155	35	181	-4	-148
Nam Định	Hải Hậu	-136	75	144	-24	-145	42	158	1	-137
Ninh Bình	Kim Sơn	-134	76	140	-21	-143	42	151	2	-134
Thanh Hóa	Quảng Xương	-131	71	132	-15	-138	37	142	6	-127
Nghệ An	Diễn Châu	-116	62	113	-5	-119	32	120	15	-109
	Hòn Ngư	-113	62	109	-5	-117	31	116	15	-108
Hà Tĩnh	Thạch Hà	-102	57	96	4	-109	27	101	24	-99
Quảng Bình	Quảng Trạch	-85	51	59	20	-87	32	56	36	-78
	Quảng Ninh	-62	49	31	25	-65	34	29	36	-57
Quảng Trị	Gio Linh	-37	46	5	24	-42	38	5	33	-36
	Cồn Cỏ	-37	52	4	19	-42	45	6	29	-38
Thừa Thiên Huế	Hương Trà	-13	38	-20	19	-17	37	-22	28	-13
	Phú Lộc	8	30	-40	16	5	35	-43	23	7
TP. Đà Nẵng	Sơn Trà	25	23	-52	13	23	34	-58	20	25
	Hoàng Sa	60	29	-71	-7	56	44	-73	-11	46
Quảng Nam	Tam Kỳ	46	21	-69	12	44	36	-74	12	44
	Cù Lao Chàm	40	23	-62	12	39	35	-67	14	38
Quảng Ngãi	TP. Quảng Ngãi	54	23	-80	5	52	41	-85	4	49
	Lý Sơn	56	24	-75	4	53	40	-79	3	48
Bình Định	Phú Mỹ	60	25	-81	3	56	42	-85	-2	47
	Quy Nhơn	61	27	-81	2	56	43	-85	-4	47
Phú Yên	Tp. Tuy Hòa	66	34	-77	8	63	51	-80	0	55
Khánh Hòa	TP. Nha Trang	61	34	-84	1	58	52	-87	-4	50
	Trường Sa	62	41	-85	-5	57	55	-88	-12	48
Ninh Thuận	TP. PR-Tháp Chàm	59	41	-95	1	51	57	-98	-5	44
Bình Thuận	TP. Phan Thiết	46	82	-132	10	49	88	-128	-10	49
	Phú Quý	59	49	-100	1	55	64	-102	-8	47
Bà Rịa Vũng Tàu	Vũng Tàu	71	101	-123	-48	91	90	-88	-94	104
	Côn Đảo	78	95	-95	-82	94	88	-59	-121	103
TPHCM	Cần Giờ	74	102	-113	-57	93	86	-76	-100	109
Tiền Giang	Gò Công Tây	73	104	-113	-58	93	86	-75	-103	112
Bến Tre	Ba Tri	74	101	-109	-67	98	84	-69	-112	119
Trà Vinh	Duyên Hải	83	95	-102	-84	109	81	-60	-132	126
Sóc Trăng	Tân Phú	90	84	-72	-107	112	72	-30	-153	127
Bạc Liêu	TP. Bạc Liêu	97	71	-25	-147	113	64	15	-181	118
Cà Mau	Năm Căn	79	73	-2	-146	80	70	28	-167	78
	Trần Văn Thời	11	59	-3	-50	0	54	22	-62	1
Kiên Giang	Rạch Giá	-26	46	2	-1	-26	26	27	-4	-31
	Phú Quốc	-26	17	26	2	-37	6	36	4	-34
	Thổ Chu	-11	17	16	-2	-23	12	22	1	-19

Vùng Biển	Độ cao sóng biển dự báo trong 48 giờ		
	Độ cao sóng lớn nhất (m)	Hướng thịnh hành	Ghi chú
Bắc vịnh Bắc Bộ	0.3 - 0.9	Nam, Đông Nam	
Nam vịnh Bắc Bộ	0.7 - 1.2	Đông Nam	
Quảng Trị đến Quảng Ngãi	0.4 - 1.2	Đông Nam	
Bình Định đến Ninh Thuận	0.3 - 0.5	Đông Nam, Đông	
Bình Thuận đến Cà Mau	0.3 - 0.7	Tây, Tây Nam	
Cà Mau đến Kiên Giang	0.3 - 1.2	Tây, Tây Bắc	
Quần đảo Hoàng Sa	0.6 - 0.8	Đông	
Quần đảo Trường Sa	0.3 - 0.6	Đông Bắc, Đông	
Bắc Biển Đông	0.4 - 1.4	Đông, Đông Bắc	
Giữa Biển Đông	0.3 - 0.9	Đông, Đông Bắc	
Nam Biển Đông	0.3 - 0.8	Đông Bắc, Tây Bắc, Bắc	

***Tin phát lúc: 13 giờ 00***

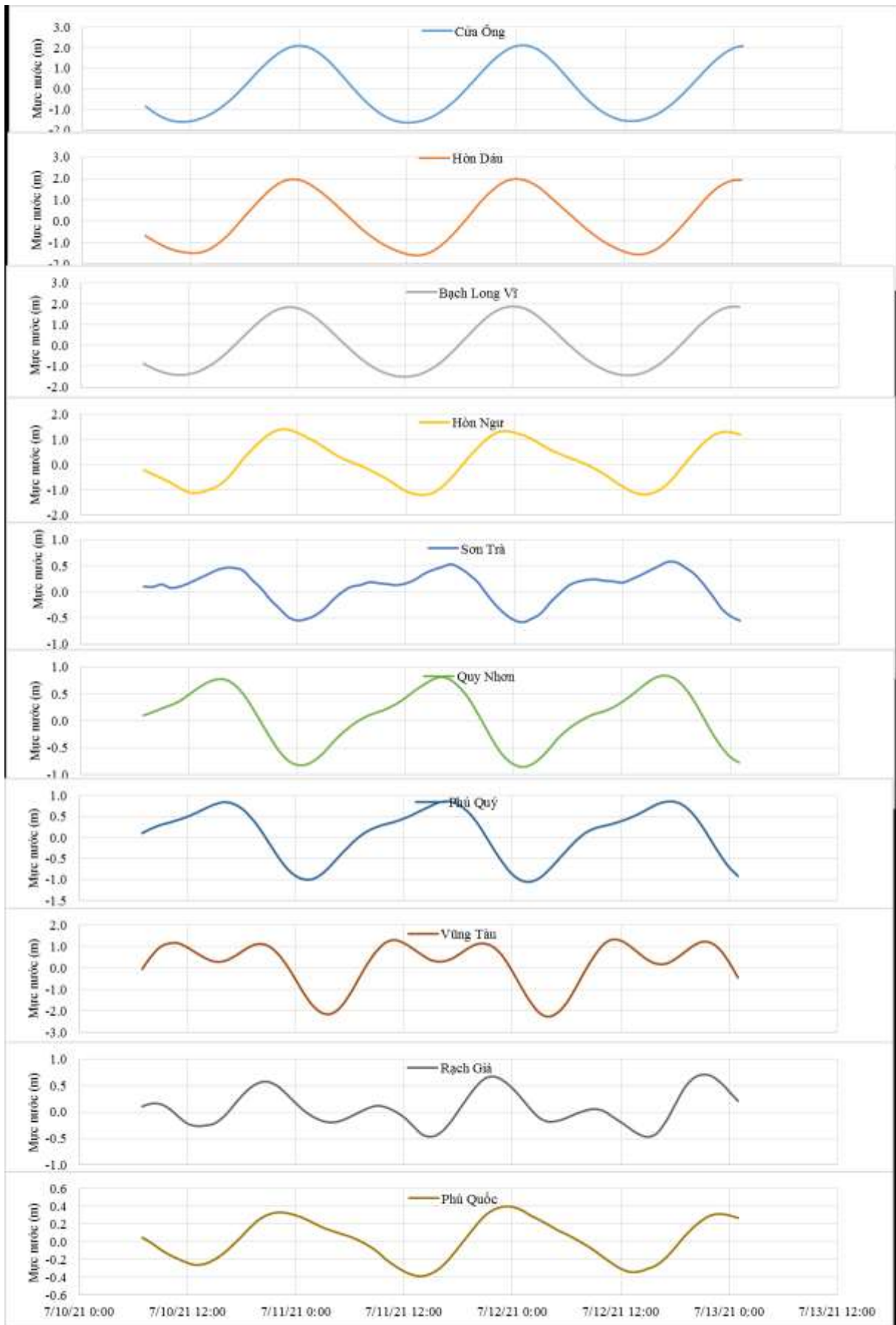
Thời điểm phát tin dự báo tiếp theo: 13 giờ 00 ngày 11/07/2021

Người xây dựng bản tin: Nguyễn Thị Lan

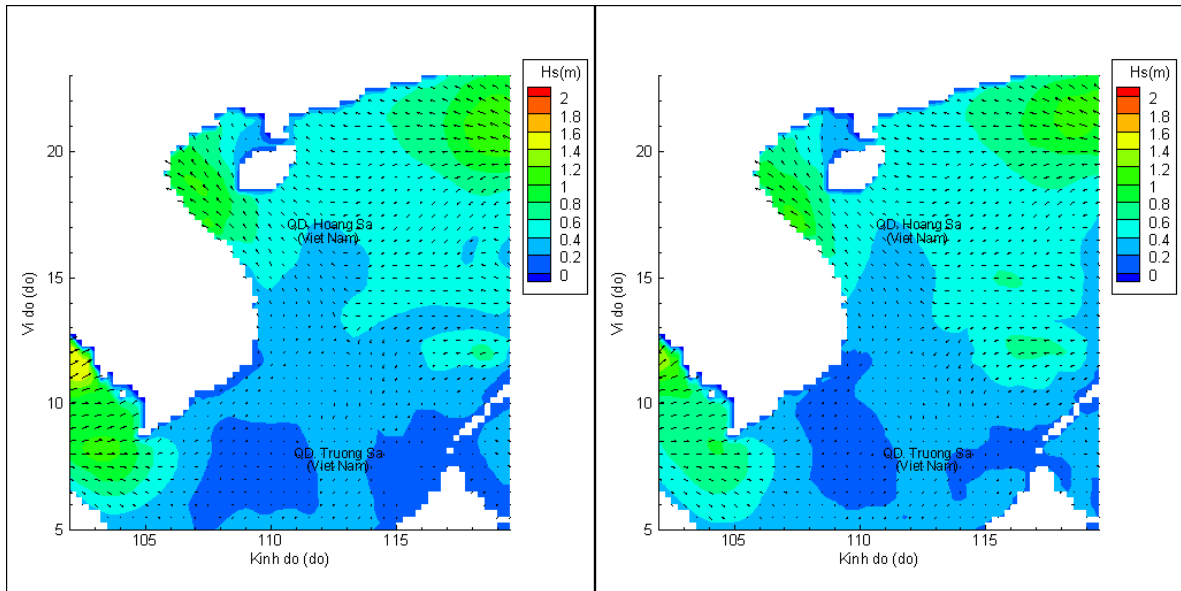
Người soát bản tin: Lê Quốc Huy

## Biến trình mực nước tổng cộng tại 10 trạm Hải văn

(Cửa Ông, Hòn Dấu, Bạch Long Vĩ, Hòn Ngai, Sơn Trà, Quy Nhơn, Phú Quý, Vũng Tàu, Rạch Giá, Phú Quốc)

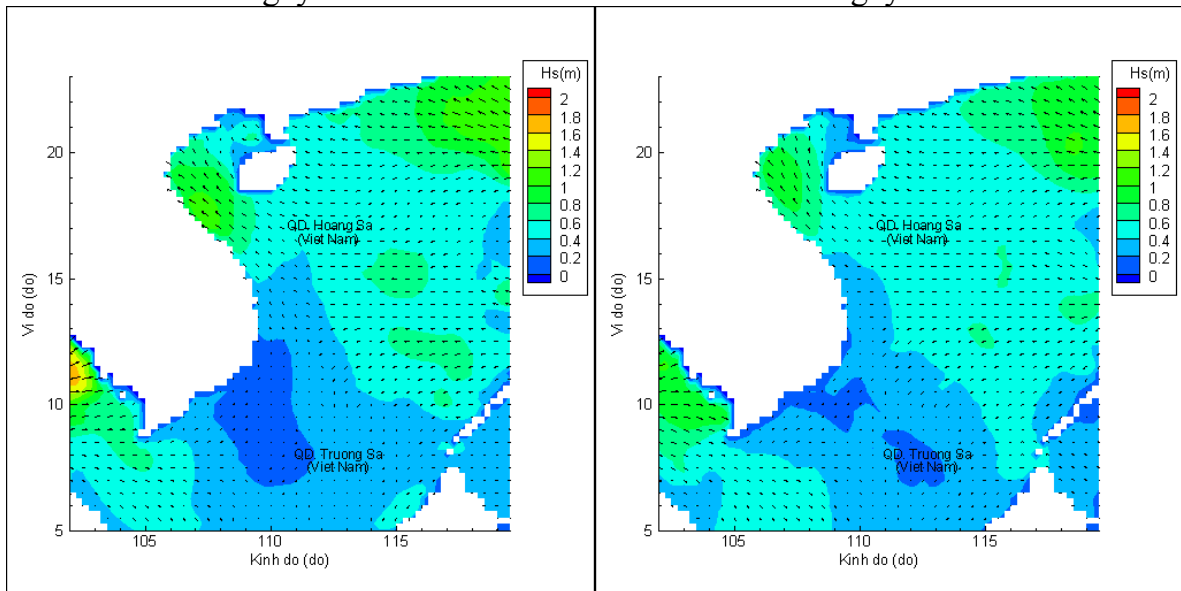


# Phân bố độ cao sóng ven bờ và ngoài khơi biển Việt Nam



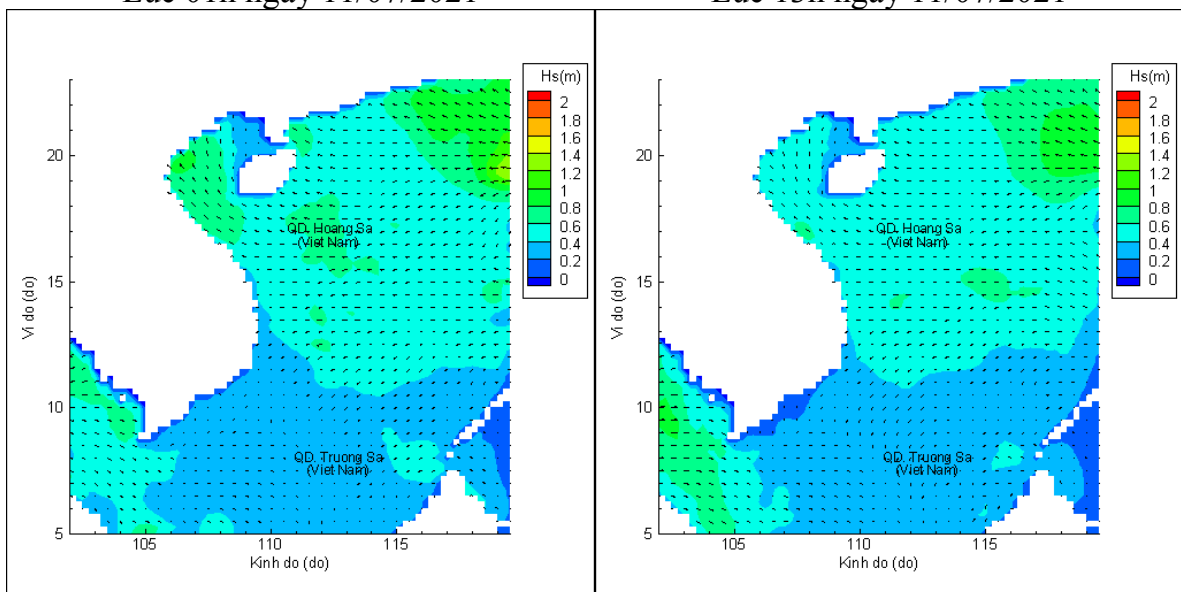
Lúc 13h ngày 10/07/2021

Lúc 19h ngày 10/07/2021



Lúc 01h ngày 11/07/2021

Lúc 13h ngày 11/07/2021



Lúc 01h ngày 12/07/2021

Lúc 13h ngày 12/07/2021