

**BẢN TIN DỰ BÁO NƯỚC DÂNG VÀ SỐNG TRONG ATNĐ**

(Lúc 19 giờ – ngày 07/07/2021)

Bảng giá trị nước dâng lớn nhất tại một số điểm ven biển trong ATNĐ

Tỉnh	Địa danh	ND lớn nhất		
		Giá trị (cm)	Giờ (h)	Ngày/tháng
Quảng Ninh	Đầm Hà	61	9	8/7
	Cửa Ông	63	10	8/7
Hải Phòng	Hải An	64	6	8/7
	Kiến Thụy	54	11	8/7
	Hòn Dấu	54	11	8/7
	Bạch Long Vĩ	41	9	8/7
Thái Bình	Thái Thụy	54	12	8/7
Nam Định	Hải Hậu	55	11	8/7
Ninh Bình	Kim Sơn	58	11	8/7
Thanh Hóa	Quảng Xương	54	11	8/7
Nghệ An	Diễn Châu	48	10	8/7
	Hòn Ngư	45	13	8/7
Hà Tĩnh	Thạch Hà	40	11	8/7
Quảng Bình	Quảng Trạch	32	12	8/7
	Quảng Ninh	28	11	8/7
Quảng Trị	Gio Linh	24	11	8/7
	Cồn Cỏ	24	11	8/7

Vùng Biển	Độ cao sóng biển dự báo trong 48 giờ		
	Độ cao sóng (m)	Hướng thịnh hành	Ghi chú
<b>Khu vực ven bờ</b>			
Bắc vịnh Bắc Bộ	0.3 - 2.0	Đông Nam, Nam	Cảnh báo
Nam vịnh Bắc Bộ	0.9 - 2.1	Đông Nam	Cảnh báo
Quảng Trị đến Quảng Ngãi	1.1 - 1.9	Đông Nam	
Bình Định đến Ninh Thuận	1.1 - 1.8	Nam, Tây Nam	
Bình Thuận đến Cà Mau	0.3 - 1.5	Tây Nam	
Cà Mau đến Kiên Giang	0.3 - 2.1	Tây, Tây Nam	Cảnh báo
<b>Khu vực ngoài khơi</b>			
Quần đảo Hoàng Sa	1.6 - 1.8	Nam, Đông Nam	
Quần đảo Trường Sa	0.8 - 1.3	Tây	
Bắc Biển Đông	0.9 - 2.1	Nam, Tây Nam	Cảnh báo
Giữa Biển Đông	0.6 - 1.7	Tây Nam, Tây	
Nam Biển Đông	0.5 - 1.3	Tây	

**Tin phát lúc: 13 giờ 00**

Thời điểm phát tin dự báo tiếp theo: 01 giờ 00 ngày 08/07/2021

Người xây dựng bản tin: Trần Văn Mỹ

Người soát bản tin: Lê Quốc Huy

**Nhận định:**

Hồi 19h ngày 07/07/2021, vị trí tâm áp thấp nhiệt đới (ATNĐ) ở vào khoảng 19.2 độ Vĩ Bắc, 108.0 độ Kinh Đông. Dự báo trong 12h tới, ATNĐ di chuyển theo hướng Tây Tây Bắc, mỗi giờ đi được khoảng 20 - 25 km.

**Sóng:**

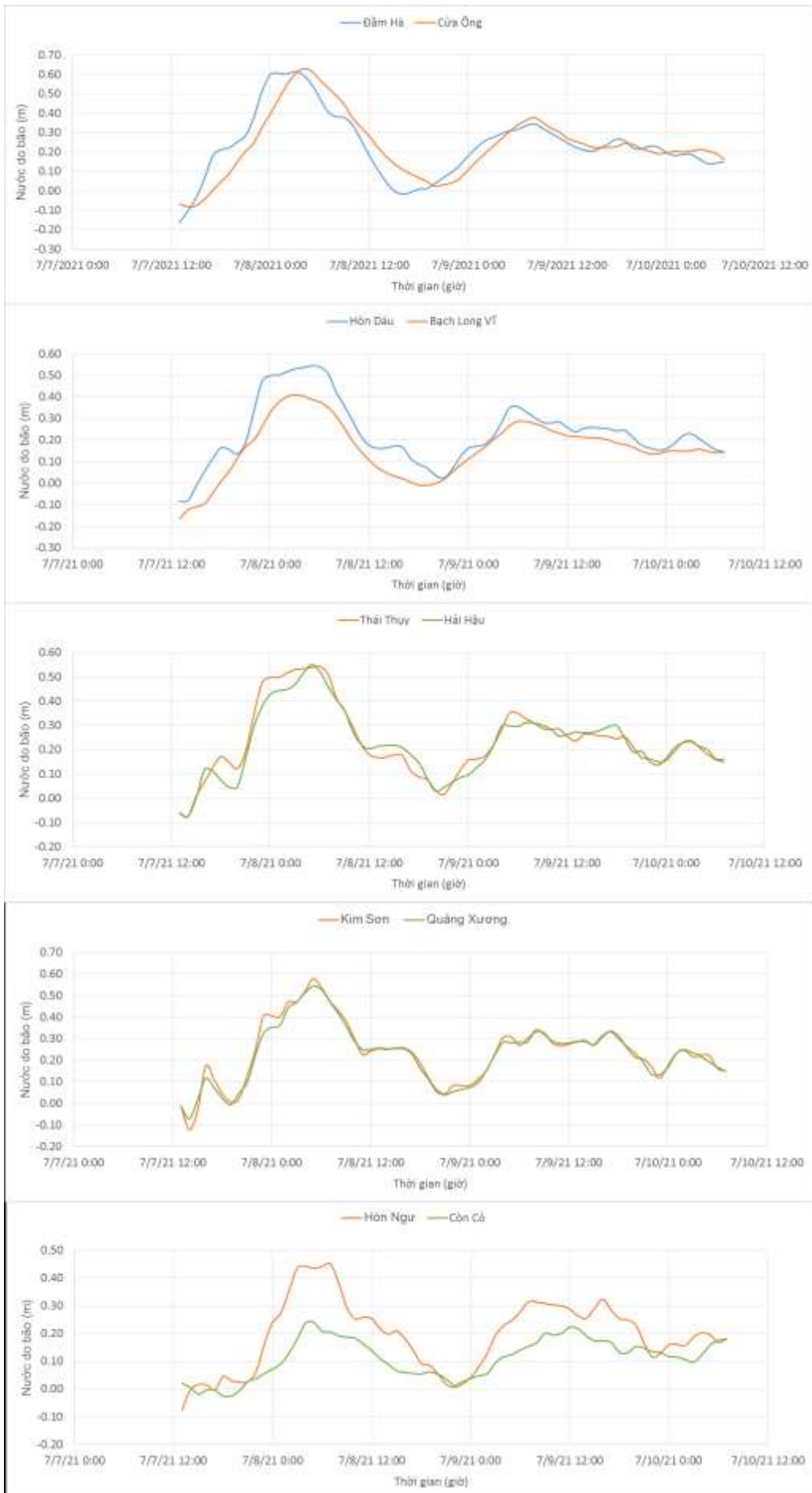
*Khu vực ngoài khơi:* Do ảnh hưởng của ATNĐ, khu vực Bắc Biển Đông độ cao sóng có thể lên tới 2.1 m. Khu vực Quần đảo Hoàng Sa độ cao sóng có thể lên tới 1.8 m.

*Khu vực ven biển:* Khu vực vịnh Bắc Bộ độ cao sóng có thể lên tới trên 2 m.

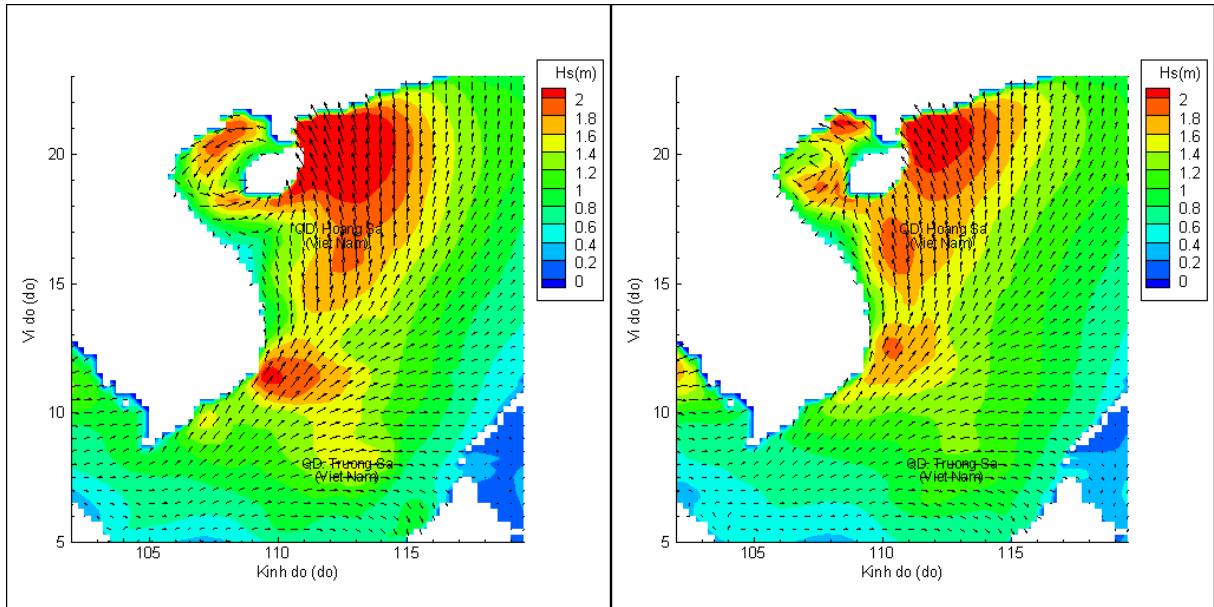
**Nước dâng:**

Mực nước dâng lớn nhất khoảng 64 cm tại khu vực Hải An (TP Hải Phòng). Các khu vực ven biển kéo dài từ Đông Bắc Bộ đến Bắc Trung Bộ mực nước dâng lớn nhất dao động từ 24 - 64 cm.

## Biến trình nước dâng tại các vị trí ảnh hưởng từ ATNĐ

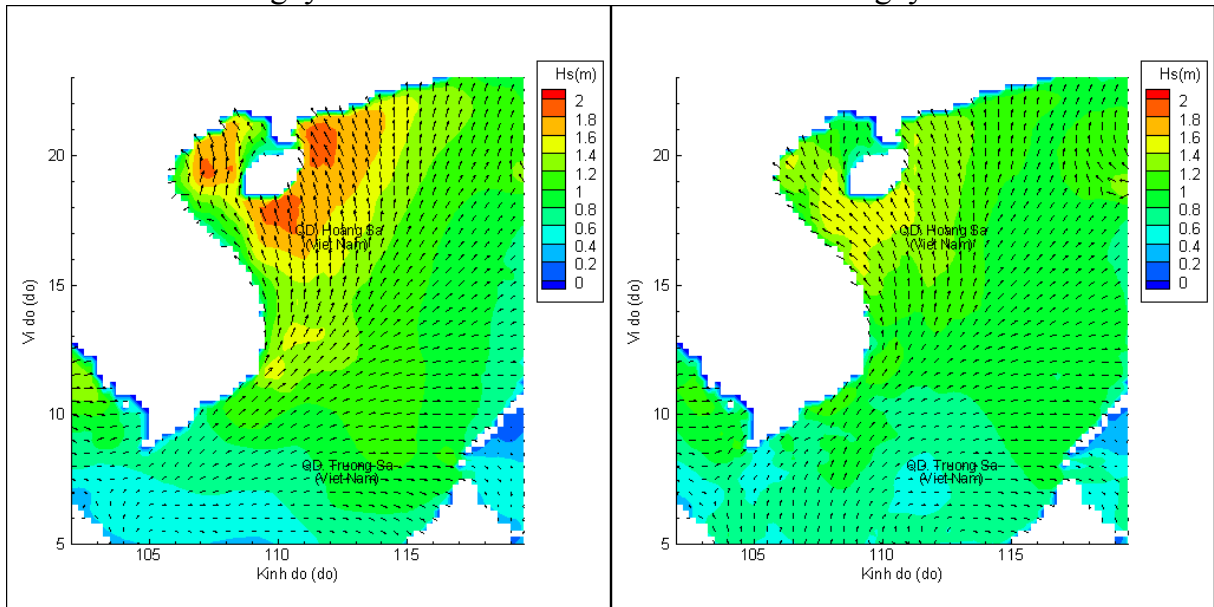


# Phân bố độ cao sóng ven bờ và ngoài khơi biển Việt Nam



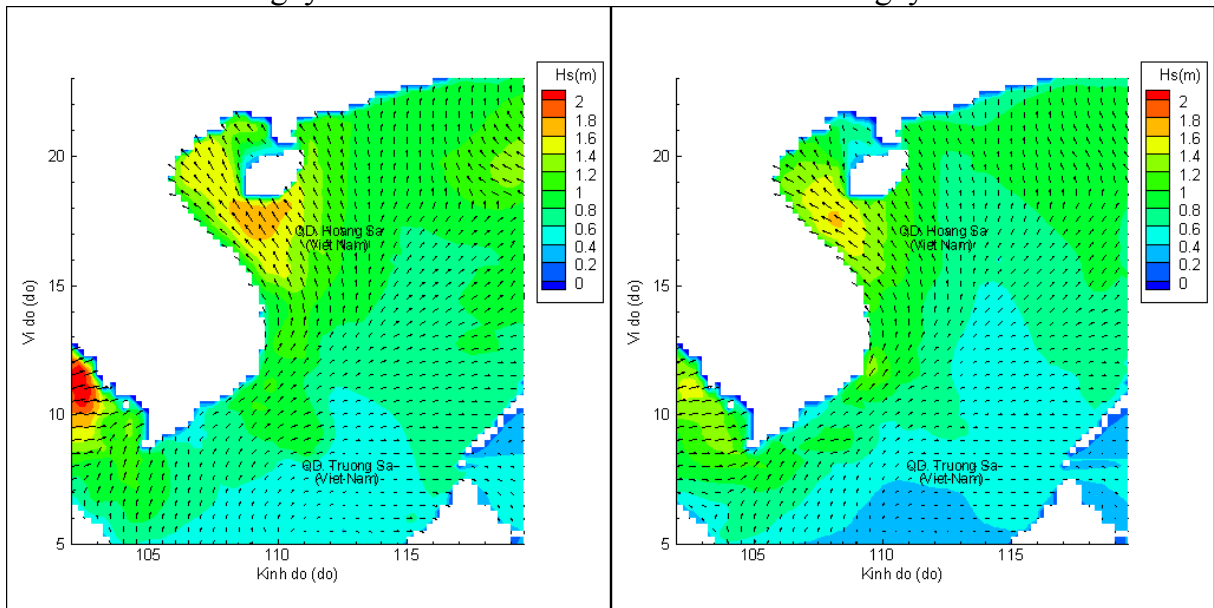
Lúc 19h ngày 07/07/2021

Lúc 01h ngày 08/07/2021



Lúc 07h ngày 08/07/2021

Lúc 19h ngày 08/07/2021



Lúc 07h ngày 09/07/2021

Lúc 19h ngày 09/07/2021