

**BẢN TIN DỰ BÁO NƯỚC DÂNG VÀ SÓNG TRONG ATNĐ**

(Lúc 07 giờ – ngày 07/07/2021)

Bảng giá trị nước dâng lớn nhất tại một số điểm ven biển trong ATNĐ

Tỉnh	Địa danh	ND lớn nhất		
		Giá trị (cm)	Giờ (h)	Ngày/tháng
Quảng Ninh	Đầm Hà	48	15	8/7
	Cửa Ông	48	17	8/7
Hải Phòng	Hải An	54	16	8/7
	Kiến Thụy	46	16	8/7
	Hòn Dấu	46	16	8/7
	Bạch Long Vĩ	32	17	8/7
Thái Bình	Thái Thụy	46	16	8/7
Nam Định	Hải Hậu	44	15	8/7
Ninh Bình	Kim Sơn	45	15	8/7
Thanh Hóa	Quảng Xương	42	18	8/7
Nghệ An	Diễn Châu	44	17	8/7
	Hòn Ngư	41	17	8/7
Hà Tĩnh	Thạch Hà	36	17	8/7
Quảng Bình	Quảng Trạch	29	18	8/7
	Quảng Ninh	25	18	8/7
Quảng Trị	Gio Linh	21	20	8/7
	Cồn Cỏ	19	20	8/7

Vùng Biển	Độ cao sóng biển dự báo trong 48 giờ		
	Độ cao sóng (m)	Hướng thịnh hành	Ghi chú
<b>Khu vực ven bờ</b>			
Bắc vịnh Bắc Bộ	0.3 - 2.0	Đông Nam, Nam	Cảnh báo
Nam vịnh Bắc Bộ	1.0 - 2.1	Đông Nam	Cảnh báo
Quảng Trị đến Quảng Ngãi	1.0 - 2.0	Đông Nam, Nam	Cảnh báo
Bình Định đến Ninh Thuận	1.2 - 1.7	Nam, Tây Nam	
Bình Thuận đến Cà Mau	0.3 - 1.7	Tây Nam, Nam	
Cà Mau đến Kiên Giang	0.3 - 1.8	Tây, Tây Nam	
<b>Khu vực ngoài khơi</b>			
Quần đảo Hoàng Sa	1.7 - 2.3	Nam	Cảnh báo
Quần đảo Trường Sa	0.9 - 1.6	Tây	
Bắc Biển Đông	0.8 - 3.3	Nam, Tây Nam	Cảnh báo
Giữa Biển Đông	0.5 - 1.9	Tây Nam, Tây	
Nam Biển Đông	0.6 - 1.9	Tây, Tây Nam	

**Tin phát lúc: 07 giờ 00**

Thời điểm phát tin dự báo tiếp theo: 13 giờ 00 ngày 07/07/2021

Người xây dựng bản tin: Nguyễn Thị Lan

Người soát bản tin: Lê Quốc Huy

**Nhận định:**

Hồi 07h ngày 07/07/2021, vị trí tâm áp thấp nhiệt đới (ATNĐ) ở vào khoảng 17.2 độ Vĩ Bắc, 111 độ Kinh Đông. Dự báo trong 12h tới, ATNĐ di chuyển theo hướng Tây Bắc sau đó theo hướng Tây Tây Bắc, mỗi giờ đi được khoảng 20 - 25 km.

**Sóng:**

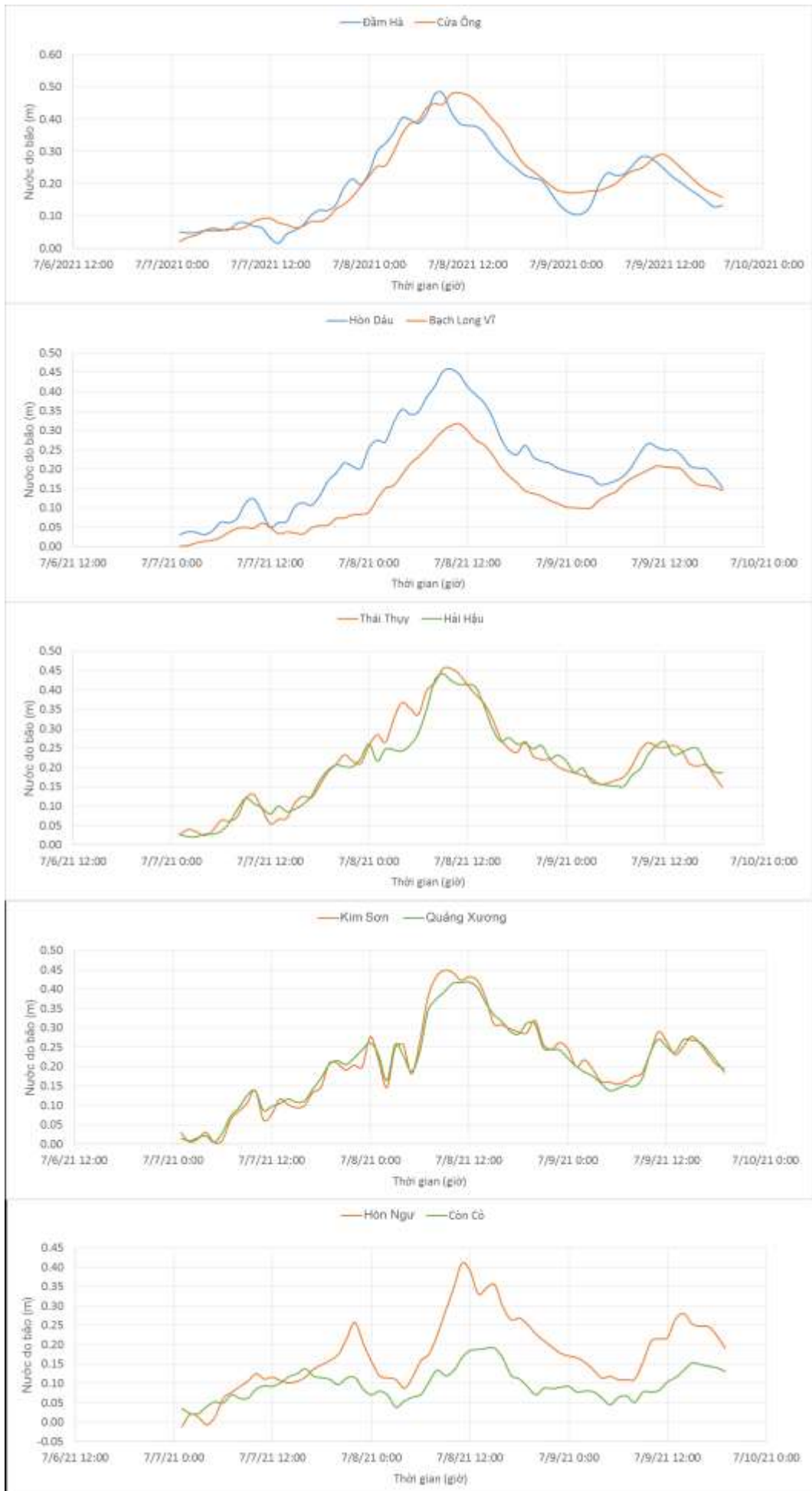
*Khu vực ngoài khơi:* Do ảnh hưởng của ATNĐ, khu vực Bắc Biển Đông độ cao sóng có thể lên tới 3.3 m. Khu vực Quần đảo Hoàng Sa độ cao sóng có thể lên tới 2.3 m.

*Khu vực ven biển:* Khu vực vịnh Bắc Bộ và khu vực từ Quảng Trị đến Quảng Ngãi, độ cao sóng có thể lên tới trên 2 m.

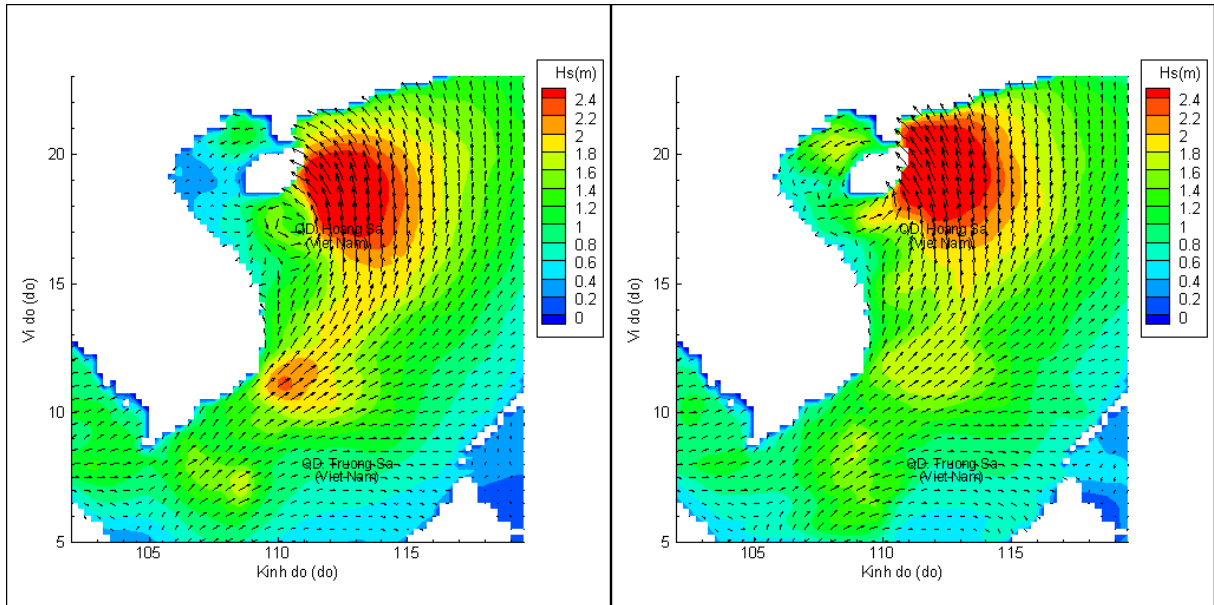
**Nước dâng:**

Mực nước dâng lớn nhất khoảng 54 cm tại khu vực Hải An (TP Hải Phòng). Các khu vực ven biển kéo dài từ Đông Bắc Bộ đến Bắc Trung Bộ mực nước dâng lớn nhất dao động từ 19 – 54 cm.

## Biến trình nước dâng tại các vị trí ảnh hưởng từ ATND

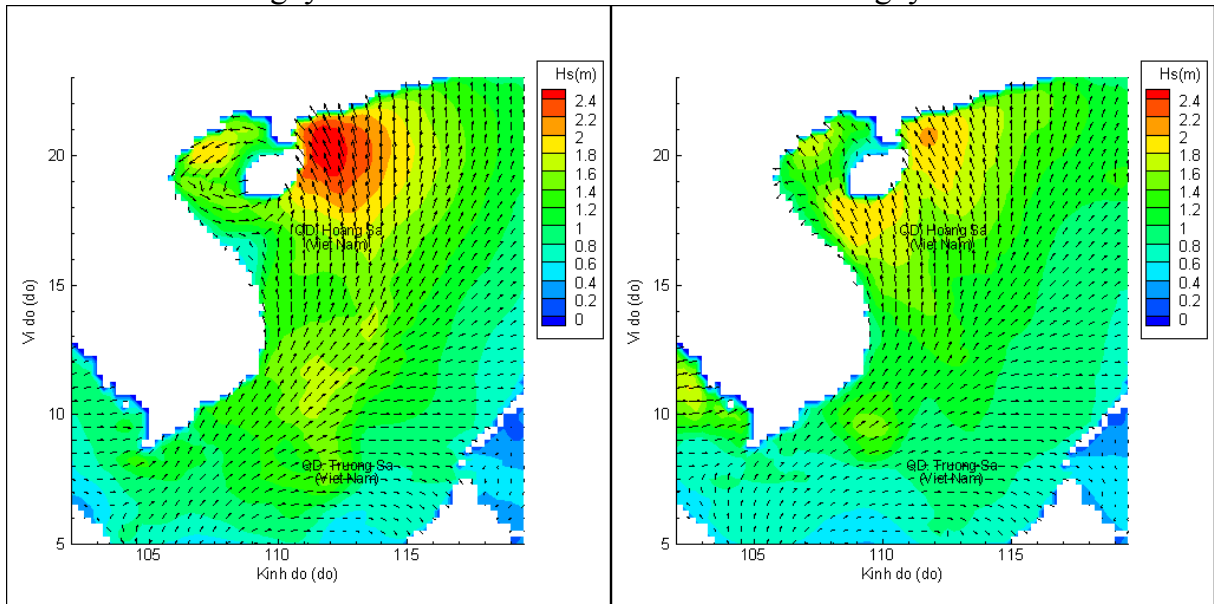


# Phân bố độ cao sóng ven bờ và ngoài khơi biển Việt Nam



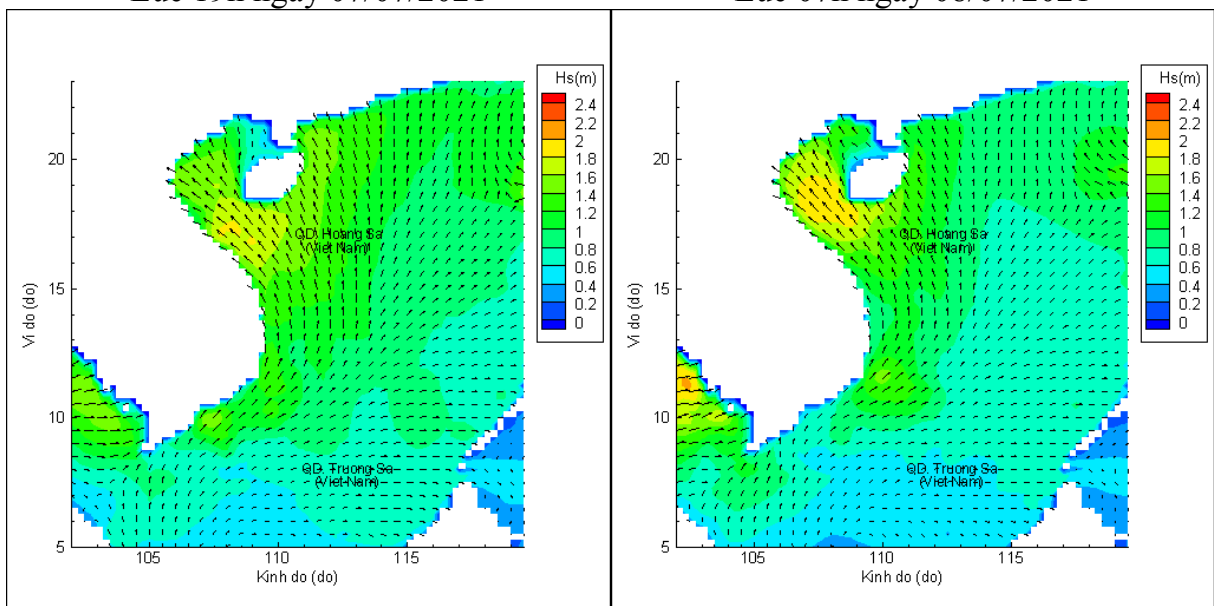
Lúc 07h ngày 07/07/2021

Lúc 13h ngày 07/07/2021



Lúc 19h ngày 07/07/2021

Lúc 07h ngày 08/07/2021



Lúc 19h ngày 08/07/2021

Lúc 07h ngày 09/07/2021