

BẢN TIN DỰ BÁO MỨC NƯỚC VÀ SÓNG BIỂN

(Lúc 13 giờ – ngày 04/07/2021)

Tỉnh/ TP	Huyện	Mức nước tổng cộng dự báo trong 48 giờ (cm)								
		04/07		05/07				06/07		
		13h	19h	1h	7h	13h	19h	1h	7h	13h
Quảng Ninh	Đầm Hà	-35	30	50	-3	-38	47	65	-28	-37
	Cửa Ông	-30	32	43	6	-33	50	54	-21	-38
TP. Hải Phòng	Hòn Dấu	-26	32	38	8	-34	54	49	-11	-39
	Bạch Long Vĩ	-18	32	39	-2	-23	52	45	-23	-25
Thái Bình	Thái Thụy	-25	35	35	9	-33	56	45	-7	-39
Nam Định	Hải Hậu	-19	34	30	10	-27	57	35	-3	-32
Ninh Bình	Kim Sơn	-20	37	29	10	-27	59	34	1	-30
Thanh Hóa	Quảng Xương	-18	36	26	10	-28	57	30	2	-31
Nghệ An	Diễn Châu	-9	35	23	8	-20	49	28	-1	-29
	Hòn Ngư	-9	31	23	5	-18	47	27	-3	-25
Hà Tĩnh	Thạch Hà	-3	20	24	0	-9	37	28	-5	-17
Quảng Bình	Quảng Trạch	12	4	26	-6	5	19	28	-10	-1
	Quảng Ninh	18	1	23	-6	11	15	22	-4	9
Quảng Trị	Gio Linh	21	0	17	-5	19	12	15	0	20
	Cồn Cỏ	22	1	17	-6	19	13	15	-1	21
Thừa Thiên Huế	Hương Trà	24	0	10	-6	27	7	8	4	31
	Phú Lộc	27	-1	4	-7	33	4	3	7	40
TP. Đà Nẵng	Sơn Trà	31	-1	1	-7	37	1	0	7	46
	Hoàng Sa	33	3	-4	-3	46	-1	-9	7	58
Quảng Nam	Tam Kỳ	33	-2	-3	-6	41	-5	-7	8	52
	Cù Lao Chàm	32	0	-2	-6	40	-2	-4	7	50
Quảng Ngãi	TP. Quảng Ngãi	34	-5	-3	-6	44	-9	-9	6	56
	Lý Sơn	34	-2	-3	-4	44	-6	-9	8	56
Bình Định	Phú Mỹ	35	-5	0	-4	46	-11	-8	8	51
	Quy Nhơn	36	-5	0	-6	44	-11	-8	4	51
Phú Yên	Tp. Tuy Hòa	32	-6	-3	-8	43	-12	-12	3	50
Khánh Hòa	TP. Nha Trang	39	1	-2	-3	51	-4	-12	8	58
	Trường Sa	34	3	-11	-1	45	-1	-24	7	53
Ninh Thuận	TP. PR-Tháp Chàm	42	-2	-8	-9	47	-7	-22	3	57
Bình Thuận	TP. Phan Thiết	38	10	-27	0	39	15	-60	20	35
	Phú Quý	39	3	-12	-4	46	-2	-30	6	52
Bà Rịa Vũng Tàu	Vũng Tàu	4	63	-81	21	-1	71	-118	37	1
	Côn Đảo	10	54	-66	5	8	59	-102	21	9
TPHCM	Cần Giờ	1	68	-85	21	-6	76	-120	38	-3
Tiền Giang	Gò Công Tây	3	62	-85	21	-6	75	-124	40	-6
Bến Tre	Ba Tri	3	50	-87	21	-3	65	-131	38	-8
Trà Vinh	Duyên Hải	0	57	-89	18	-2	67	-130	36	-6
Sóc Trăng	Tân Phú	-6	60	-83	11	-4	68	-117	25	-2
Bạc Liêu	TP. Bạc Liêu	-11	65	-64	-8	-3	62	-91	-8	7
Cà Mau	Năm Căn	-7	58	-44	-24	1	55	-63	-33	12
	Trần Văn Thời	8	30	-7	-11	2	29	-23	-11	3
Kiên Giang	Rạch Giá	25	24	4	0	12	9	4	-10	7
	Phú Quốc	-3	8	10	-3	-17	-2	9	-11	-26
	Thổ Chu	1	9	4	-3	-17	2	0	-19	-16

Vùng Biển	Độ cao sóng biển dự báo trong 48 giờ		
	Độ cao sóng lớn nhất (m)	Hướng thịnh hành	Ghi chú
Bắc vịnh Bắc Bộ	0.3 - 1.2	Nam, Đông Nam	
Nam vịnh Bắc Bộ	0.5 - 1.1	Đông Nam	
Quảng Trị đến Quảng Ngãi	0.3 - 0.8	Đông Nam, Nam	
Bình Định đến Ninh Thuận	0.6 - 1.9	Nam, Tây Nam	
Bình Thuận đến Cà Mau	0.3 - 1.9	Tây Nam, Tây	
Cà Mau đến Kiên Giang	0.3 - 1.6	Tây	
Quần đảo Hoàng Sa	0.9 - 1.0	Nam, Đông	
Quần đảo Trường Sa	1.5 - 2.6	Tây, Tây Nam	Cảnh báo
Bắc Biển Đông	0.7 - 3.0	Đông, Đông Bắc	Cảnh báo
Giữa Biển Đông	1.0 - 3.4	Tây Nam, Tây	Cảnh báo
Nam Biển Đông	0.8 - 2.3	Tây, Tây Nam	Cảnh báo

Tin phát lúc: 13 giờ 00

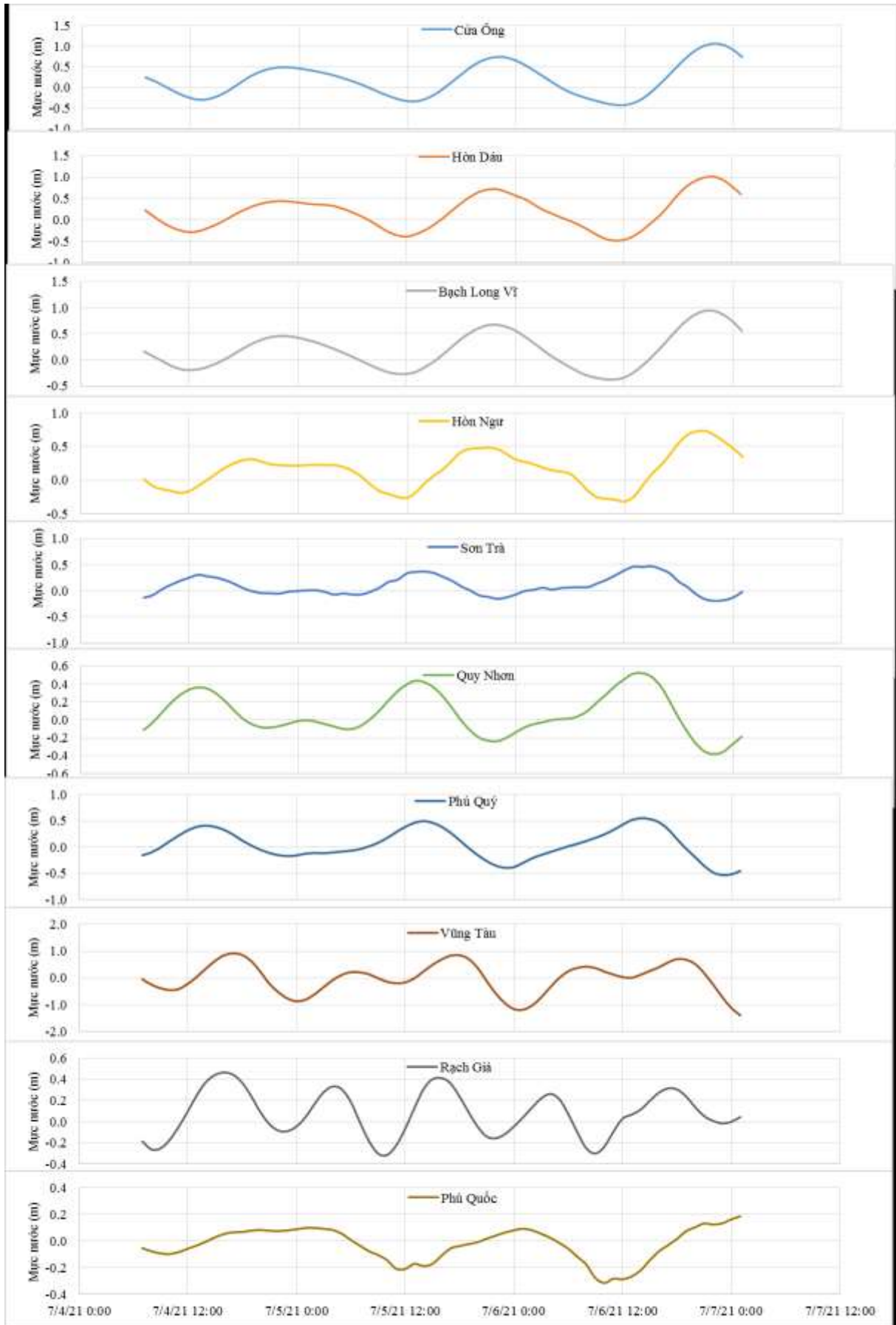
Thời điểm phát tin dự báo tiếp theo: 13 giờ 00 ngày 05/07/2021

Người xây dựng bản tin: Trần Văn Mỹ

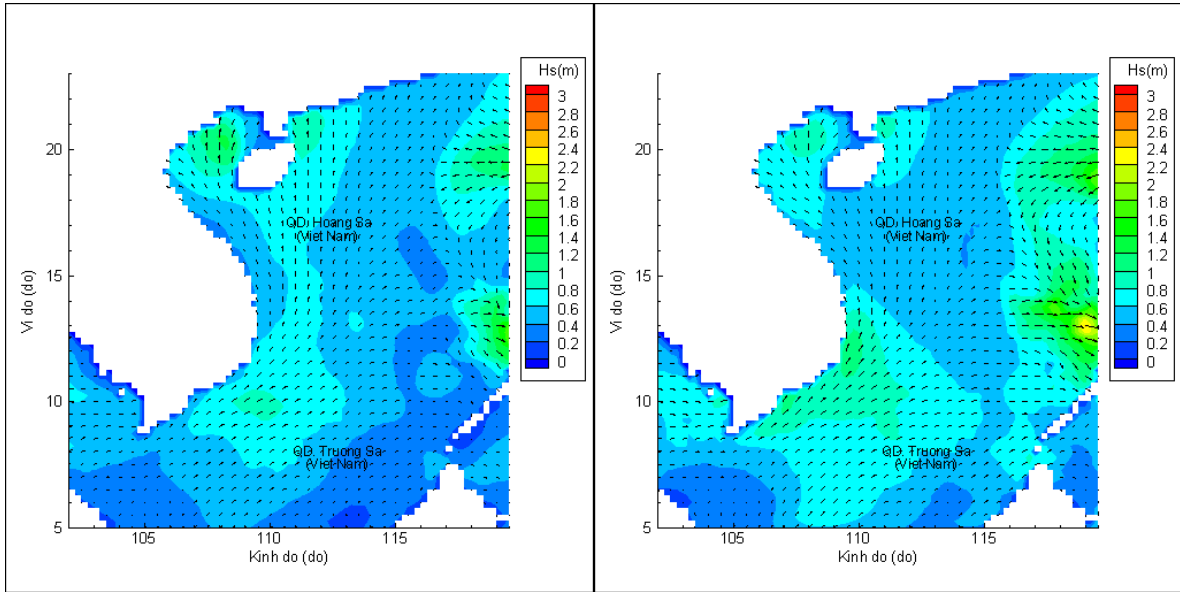
Người soát bản tin: Lê Quốc Huy

Biến trình mực nước tổng cộng tại 10 trạm Hải văn

(Cửa Ông, Hòn Dấu, Bạch Long Vĩ, Hòn Ngự, Sơn Trà, Quy Nhơn, Phú Quý, Vũng Tàu, Rạch Giá, Phú Quốc)

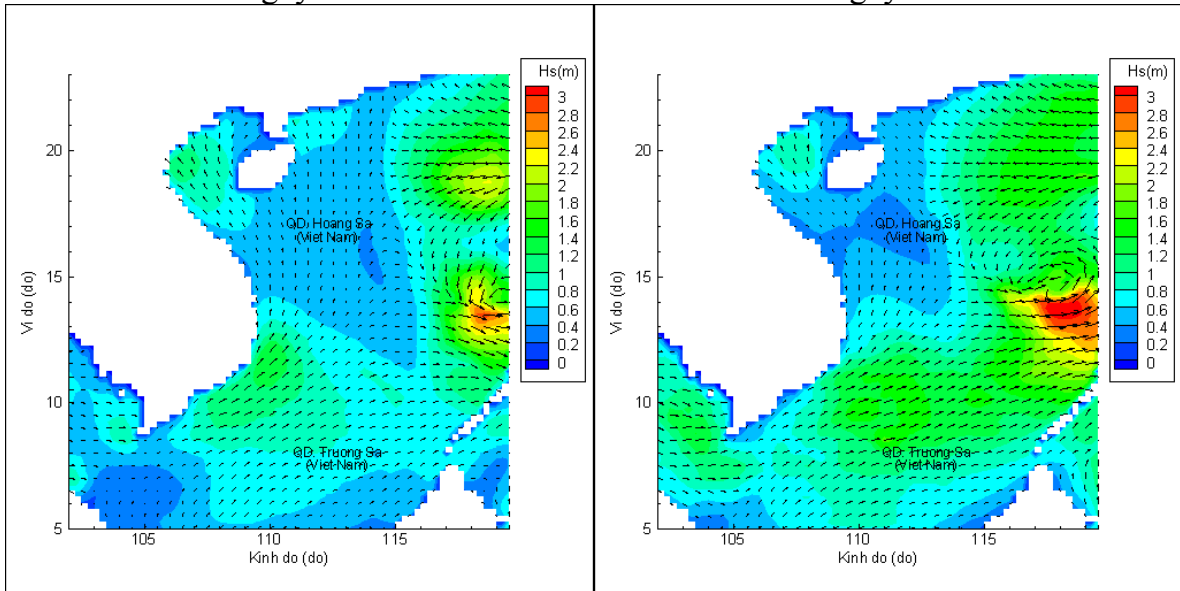


Phân bố độ cao sóng ven bờ và ngoài khơi biển Việt Nam



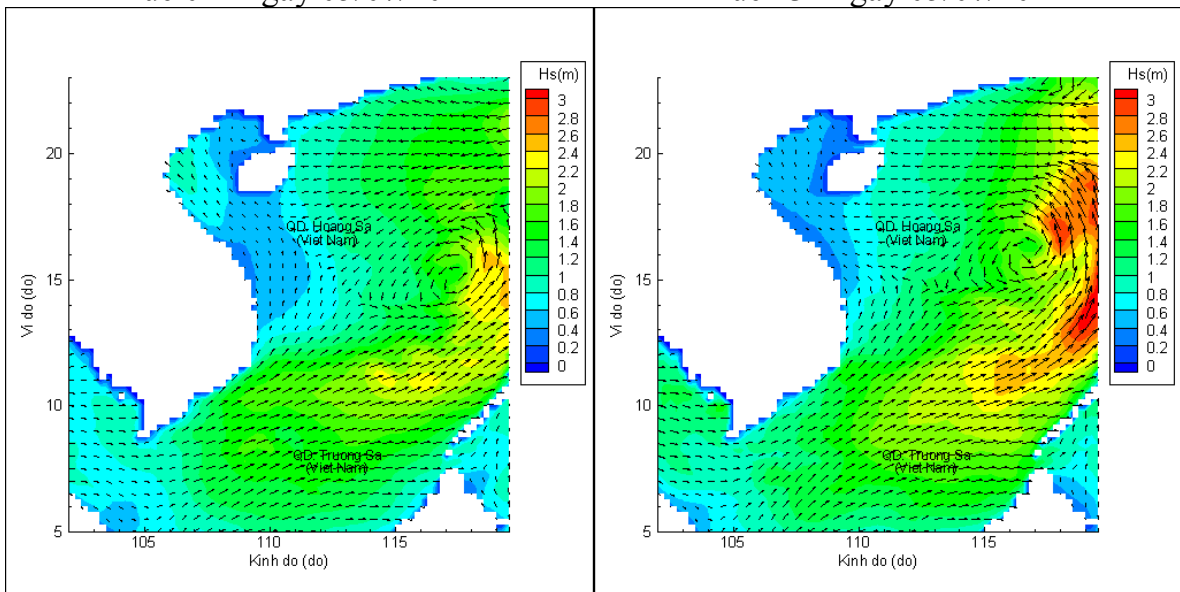
Lúc 13h ngày 04/07/2021

Lúc 19h ngày 04/07/2021



Lúc 01h ngày 05/07/2021

Lúc 13h ngày 05/07/2021



Lúc 01h ngày 06/07/2021

Lúc 13h ngày 06/07/2021