

BẢN TIN DỰ BÁO MỨC NƯỚC VÀ SÓNG BIỂN

(Lúc 13 giờ – ngày 03/07/2021)

Tỉnh/ TP	Huyện	Mức nước tổng cộng dự báo trong 48 giờ (cm)								
		03/07		04/07				05/07		
		13h	19h	1h	7h	13h	19h	1h	7h	13h
Quảng Ninh	Đầm Hà	-45	0	38	38	-35	24	39	3	-29
	Cửa Ông	-37	-3	38	37	-28	22	36	6	-25
TP. Hải Phòng	Hòn Dấu	-27	-6	38	26	-25	23	34	11	-28
	Bạch Long Vĩ	-26	-1	39	23	-20	22	32	0	-17
Thái Bình	Thái Thụy	-24	-5	37	23	-24	25	31	11	-28
Nam Định	Hải Hậu	-12	-8	31	19	-16	24	22	8	-22
Ninh Bình	Kim Sơn	-12	-6	28	18	-15	28	20	9	-23
Thanh Hóa	Quảng Xương	-10	-6	26	17	-14	25	17	8	-22
Nghệ An	Diễn Châu	-7	-9	24	12	-7	20	17	3	-15
	Hòn Ngư	-3	-10	25	11	-5	16	17	2	-13
Hà Tĩnh	Thạch Hà	6	-15	27	7	2	7	19	0	-7
Quảng Bình	Quảng Trạch	13	-19	28	-4	14	-3	21	-6	7
	Quảng Ninh	18	-15	24	-6	19	-5	18	-7	13
Quảng Trị	Gio Linh	21	-11	18	-9	24	-6	13	-9	20
	Cồn Cỏ	20	-10	20	-10	24	-5	14	-9	21
Thừa Thiên Huế	Hương Trà	22	-5	11	-13	27	-5	8	-10	27
	Phú Lộc	25	-1	5	-14	31	-5	3	-9	33
TP. Đà Nẵng	Sơn Trà	26	4	1	-14	32	-4	-1	-7	36
	Hoàng Sa	24	13	-2	-10	33	0	-5	-5	42
Quảng Nam	Tam Kỳ	28	7	-5	-15	34	-5	-5	-6	40
	Cù Lao Chàm	27	8	-2	-14	33	-3	-3	-6	39
Quảng Ngãi	TP. Quảng Ngãi	28	6	-2	-15	36	-8	-4	-6	42
	Lý Sơn	27	9	-1	-12	35	-5	-4	-4	42
Bình Định	Phú Mỹ	27	6	1	-12	37	-7	-1	-3	42
	Quy Nhơn	28	6	1	-15	38	-7	-1	-6	42
Phú Yên	Tp. Tuy Hòa	28	7	0	-13	40	-2	0	-5	44
Khánh Hòa	TP. Nha Trang	38	17	7	-8	46	2	2	0	53
	Trường Sa	25	12	-4	-10	36	2	-10	1	45
Ninh Thuận	TP. PR-Tháp Chàm	33	9	1	-16	45	-1	-3	-3	52
Bình Thuận	TP. Phan Thiết	46	8	-7	-24	36	9	-29	4	36
	Phú Quý	33	11	-4	-16	39	2	-13	-2	45
Bà Rịa Vũng Tàu	Vũng Tàu	19	48	-38	-4	1	60	-79	26	-5
	Côn Đảo	18	41	-28	-18	8	52	-68	13	7
TPHCM	Cần Giờ	18	47	-41	-3	0	65	-82	27	-10
Tiền Giang	Gò Công Tây	21	43	-40	-6	1	62	-83	28	-11
Bến Tre	Ba Tri	21	38	-42	-10	1	55	-87	27	-7
Trà Vinh	Duyên Hải	15	45	-43	-10	-2	60	-91	25	-5
Sóc Trăng	Tân Phú	5	53	-42	-13	-7	62	-84	18	-7
Bạc Liêu	TP. Bạc Liêu	-14	59	-34	-19	-13	66	-67	0	-2
Cà Mau	Năm Căn	-18	56	-22	-29	-13	61	-46	-21	5
	Trần Văn Thời	5	16	4	-22	-5	26	-9	-14	8
Kiên Giang	Rạch Giá	19	3	20	-10	10	18	17	-5	-4
	Phú Quốc	-4	-3	9	-5	-16	4	13	-5	-10
	Thổ Chu	0	1	2	-7	-9	8	6	-6	-6

Vùng Biển	Độ cao sóng biển dự báo trong 48 giờ		
	Độ cao sóng lớn nhất (m)	Hướng thịnh hành	Ghi chú
Bắc vịnh Bắc Bộ	0.3 - 1.7	Nam, Tây Nam	
Nam vịnh Bắc Bộ	0.4 - 1.1	Đông Nam	
Quảng Trị đến Quảng Ngãi	0.4 - 0.9	Đông Nam, Nam	
Bình Định đến Ninh Thuận	0.6 - 1.3	Nam, Tây Nam	
Bình Thuận đến Cà Mau	0.3 - 1.4	Tây Nam, Tây	
Cà Mau đến Kiên Giang	0.3 - 1.6	Tây	
Quần đảo Hoàng Sa	0.9 - 1.0	Nam, Tây Nam	
Quần đảo Trường Sa	1.1 - 2.5	Tây, Tây Nam	Cảnh báo
Bắc Biển Đông	0.7 - 2.2	Tây Nam, Nam	Cảnh báo
Giữa Biển Đông	0.6 - 3.0	Tây, Tây Nam	Cảnh báo
Nam Biển Đông	0.5 - 2.7	Tây, Tây Nam	Cảnh báo

Tin phát lúc: 13 giờ 00

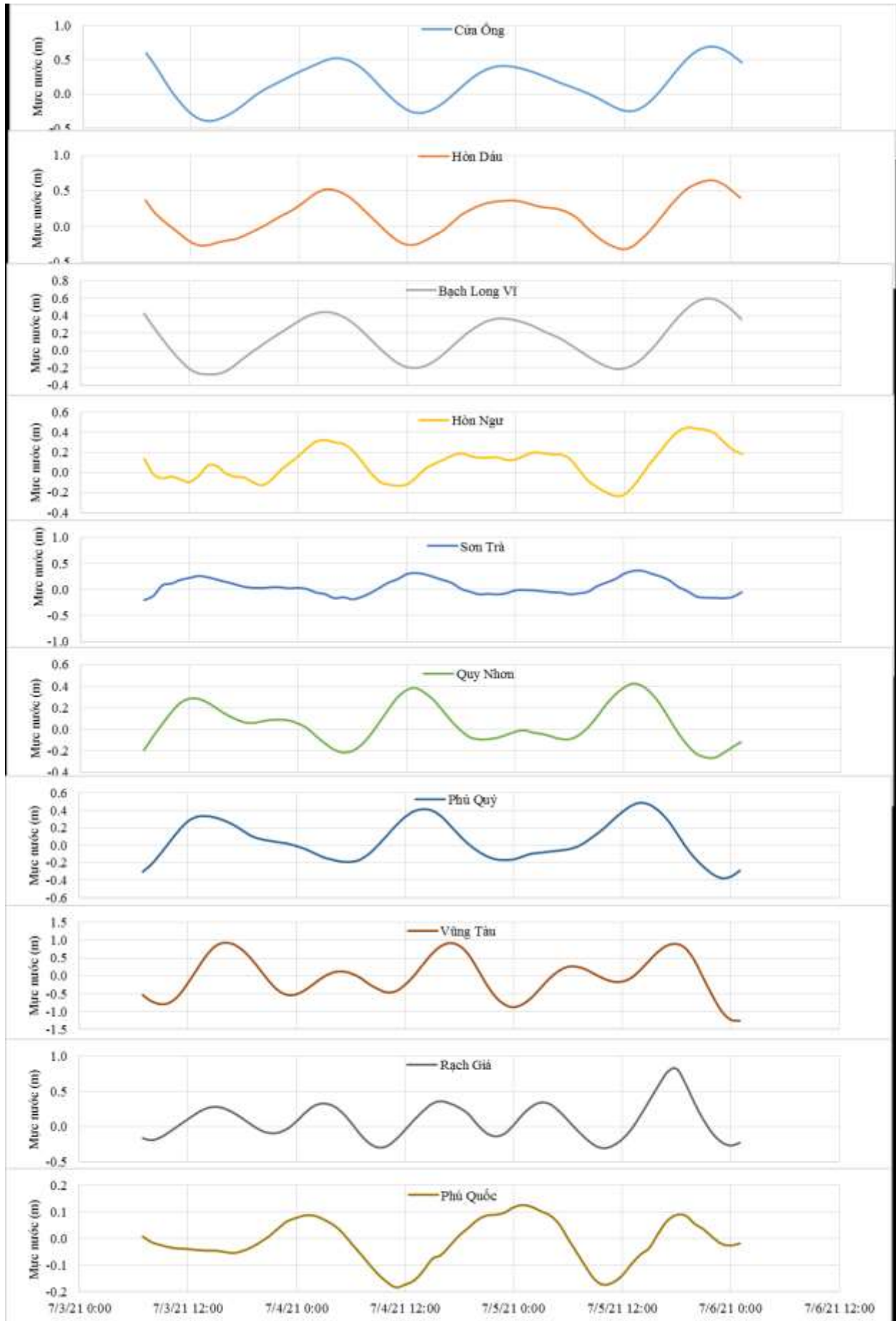
Thời điểm phát tin dự báo tiếp theo: 13 giờ 00 ngày 04/07/2021

Người xây dựng bản tin: Nguyễn Hồng Hạnh

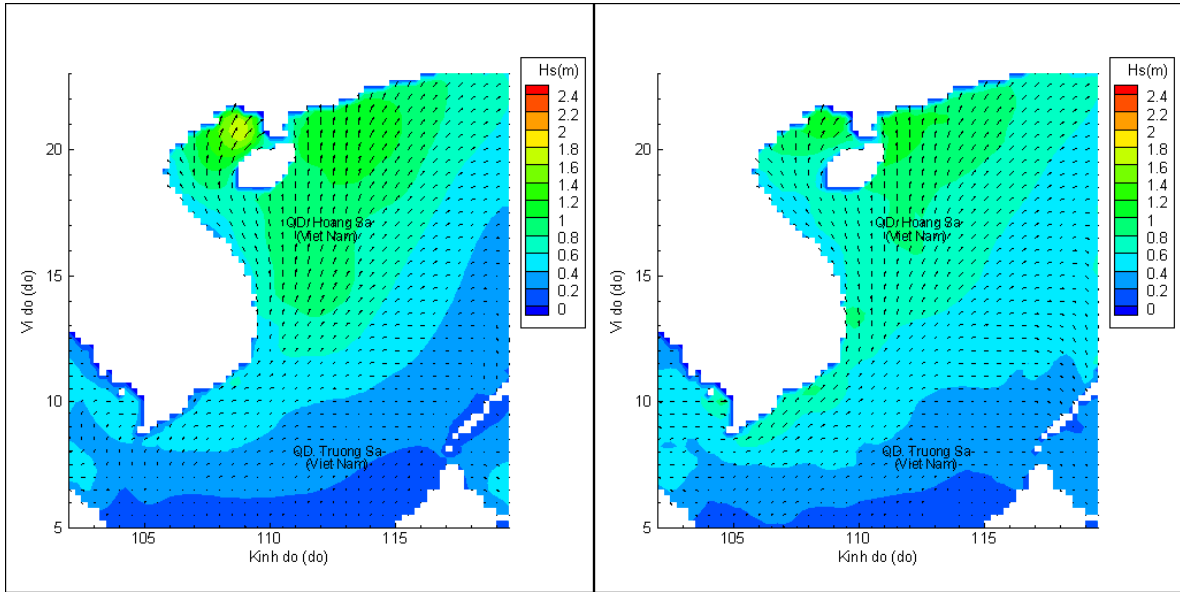
Người soát bản tin: Lê Quốc Huy

Biến trình mực nước tổng cộng tại 10 trạm Hải văn

(Cửa Ông, Hòn Dấu, Bạch Long Vĩ, Hòn Ngự, Sơn Trà, Quy Nhơn, Phú Quý, Vũng Tàu, Rạch Giá, Phú Quốc)

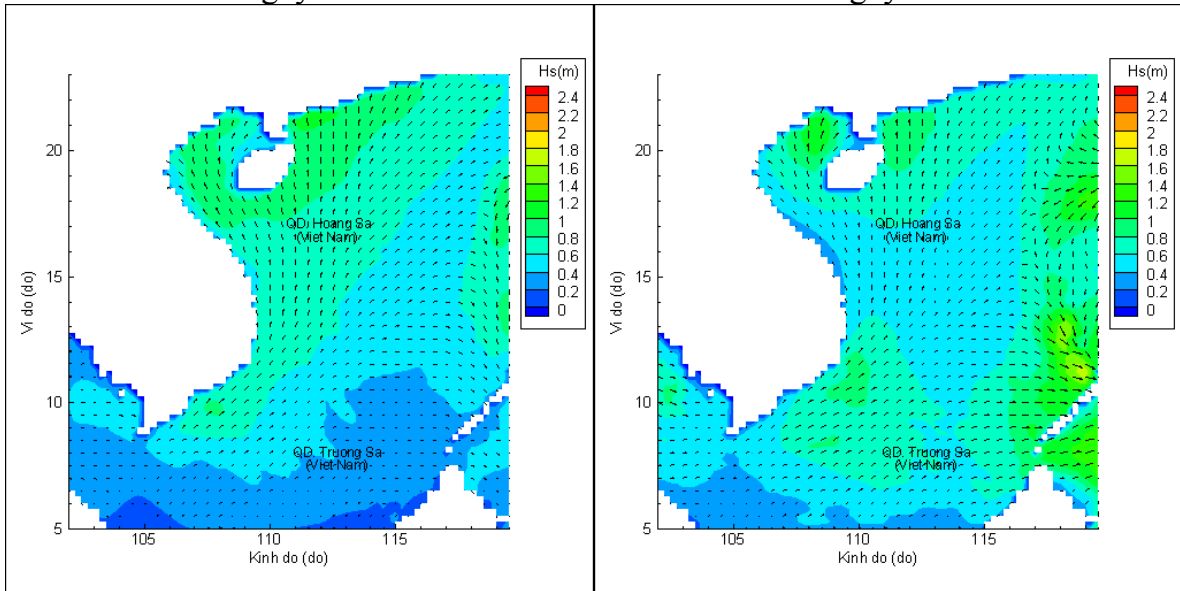


Phân bố độ cao sóng ven bờ và ngoài khơi biển Việt Nam



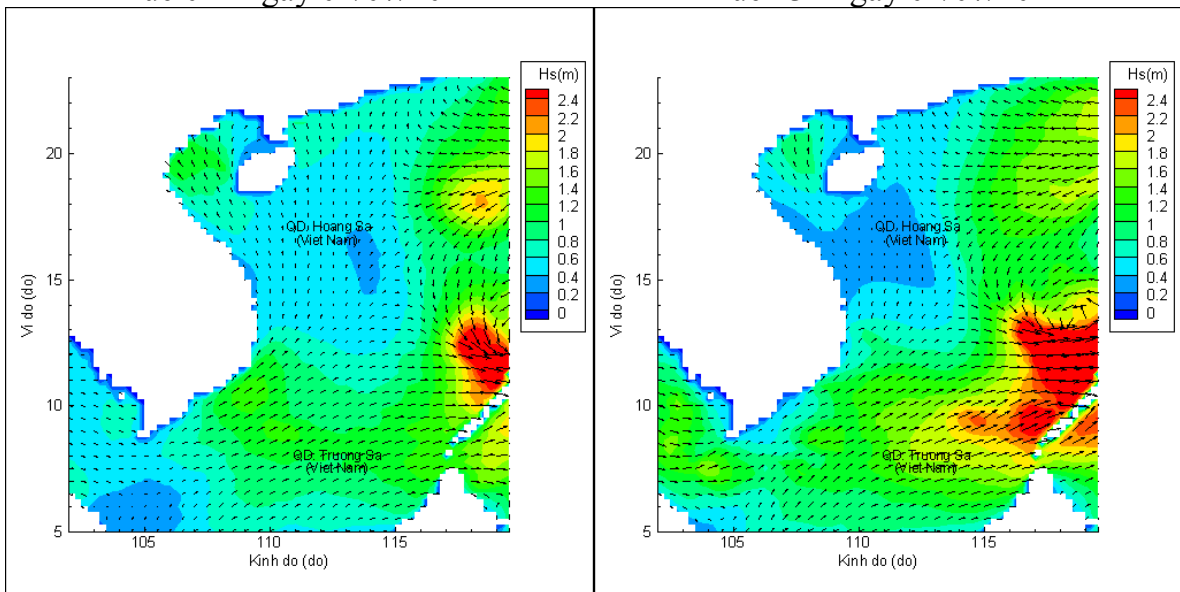
Lúc 13h ngày 03/07/2021

Lúc 19h ngày 03/07/2021



Lúc 01h ngày 04/07/2021

Lúc 13h ngày 04/07/2021



Lúc 01h ngày 05/07/2021

Lúc 13h ngày 05/07/2021