

BẢN TIN DỰ BÁO MỨC NƯỚC VÀ SÓNG BIỂN

(Lúc 13 giờ – ngày 02/07/2021)

Tỉnh/ TP	Huyện	Mức nước tổng cộng dự báo trong 48 giờ (cm)								
		02/07		03/07				04/07		
		13h	19h	1h	7h	13h	19h	1h	7h	13h
Quảng Ninh	Đầm Hà	-80	-31	50	77	-54	-10	30	45	-26
	Cửa Ông	-59	-40	52	67	-36	-18	29	39	-15
TP. Hải Phòng	Hòn Dấu	-45	-48	55	50	-31	-23	34	29	-16
	Bạch Long Vĩ	-48	-35	58	51	-32	-17	33	28	-13
Thái Bình	Thái Thụy	-39	-47	54	44	-28	-22	32	26	-15
Nam Định	Hải Hậu	-23	-51	49	34	-15	-25	26	19	-8
Ninh Bình	Kim Sơn	-20	-50	46	32	-14	-23	25	17	-7
Thanh Hóa	Quảng Xương	-16	-52	42	28	-10	-24	22	15	-6
Nghệ An	Diễn Châu	-7	-50	38	22	-1	-27	20	9	1
	Hòn Ngư	-4	-51	39	20	2	-27	20	8	3
Hà Tĩnh	Thạch Hà	3	-53	40	15	8	-31	22	5	10
Quảng Bình	Quảng Trạch	10	-45	34	4	18	-33	23	-4	21
	Quảng Ninh	15	-36	28	-3	22	-28	18	-7	25
Quảng Trị	Gio Linh	17	-25	20	-9	24	-21	13	-9	27
	Cồn Cỏ	16	-23	23	-9	24	-20	15	-9	27
Thừa Thiên Huế	Hương Trà	18	-11	11	-14	25	-14	6	-12	28
	Phú Lộc	20	-1	2	-18	26	-8	0	-13	29
TP. Đà Nẵng	Sơn Trà	24	8	-2	-20	27	-2	-2	-16	29
	Hoàng Sa	15	29	-5	-17	23	11	-3	-10	32
Quảng Nam	Tam Kỳ	22	17	-8	-21	27	3	-6	-14	31
	Cù Lao Chàm	22	16	-6	-20	26	3	-5	-13	31
Quảng Ngãi	TP. Quảng Ngãi	18	21	-7	-22	27	3	-5	-13	34
	Lý Sơn	18	23	-6	-19	26	6	-4	-11	33
Bình Định	Phú Mỹ	18	22	-3	-20	27	4	0	-11	35
	Quy Nhơn	20	22	-5	-23	27	5	0	-12	35
Phú Yên	Tp. Tuy Hòa	18	22	-4	-22	30	9	3	-11	35
Khánh Hòa	TP. Nha Trang	29	32	3	-17	37	13	4	-8	44
	Trường Sa	18	26	-3	-22	26	12	-3	-8	36
Ninh Thuận	TP. PR-Tháp Chàm	25	25	-2	-26	35	10	2	-14	44
Bình Thuận	TP. Phan Thiết	49	11	9	-58	41	7	-6	-23	40
	Phú Quý	27	25	-2	-31	32	10	-5	-15	39
Bà Rịa Vũng Tàu	Vũng Tàu	41	29	4	-58	17	45	-37	-8	2
	Côn Đảo	33	26	12	-62	17	40	-28	-18	8
TPHCM	Cần Giờ	41	26	4	-62	18	48	-38	-9	-1
Tiền Giang	Gò Công Tây	46	20	7	-66	20	45	-37	-11	0
Bến Tre	Ba Tri	46	14	6	-71	20	41	-38	-14	1
Trà Vinh	Duyên Hải	40	22	7	-67	15	46	-41	-13	-2
Sóc Trăng	Tân Phú	26	31	7	-63	3	55	-41	-13	-7
Bạc Liêu	TP. Bạc Liêu	-6	48	5	-52	-16	64	-34	-19	-14
Cà Mau	Năm Căn	-21	52	7	-46	-23	60	-22	-27	-13
	Trần Văn Thời	11	5	22	-32	-10	17	8	-21	1
Kiên Giang	Rạch Giá	29	-15	35	-11	0	-6	33	-14	16
	Phú Quốc	0	-7	10	-4	-21	-5	15	-5	-9
	Thổ Chu	3	-1	4	-7	-14	0	5	-6	-3

Vùng Biển	Độ cao sóng biển dự báo trong 48 giờ		
	Độ cao sóng lớn nhất (m)	Hướng thịnh hành	Ghi chú
Bắc vịnh Bắc Bộ	0.3 - 1.9	Nam, Tây Nam	
Nam vịnh Bắc Bộ	0.4 - 1.2	Đông Nam, Nam	
Quảng Trị đến Quảng Ngãi	0.5 - 1.2	Nam, Đông Nam	
Bình Định đến Ninh Thuận	0.9 - 1.3	Nam, Tây Nam	
Bình Thuận đến Cà Mau	0.3 - 1.1	Tây Nam, Tây	
Cà Mau đến Kiên Giang	0.3 - 0.7	Tây, Nam, Tây Nam	
Quần đảo Hoàng Sa	1.4- 1.5	Nam, Tây Nam	
Quần đảo Trường Sa	0.6- 0.9	Tây, Tây Nam	
Bắc Biển Đông	0.7- 1.5	Tây Nam, Nam	
Giữa Biển Đông	0.5 - 2.2	Tây, Tây Nam	Cảnh báo
Nam Biển Đông	0.3 - 1.1	Tây Nam, Tây	

Tin phát lúc: 13 giờ 00

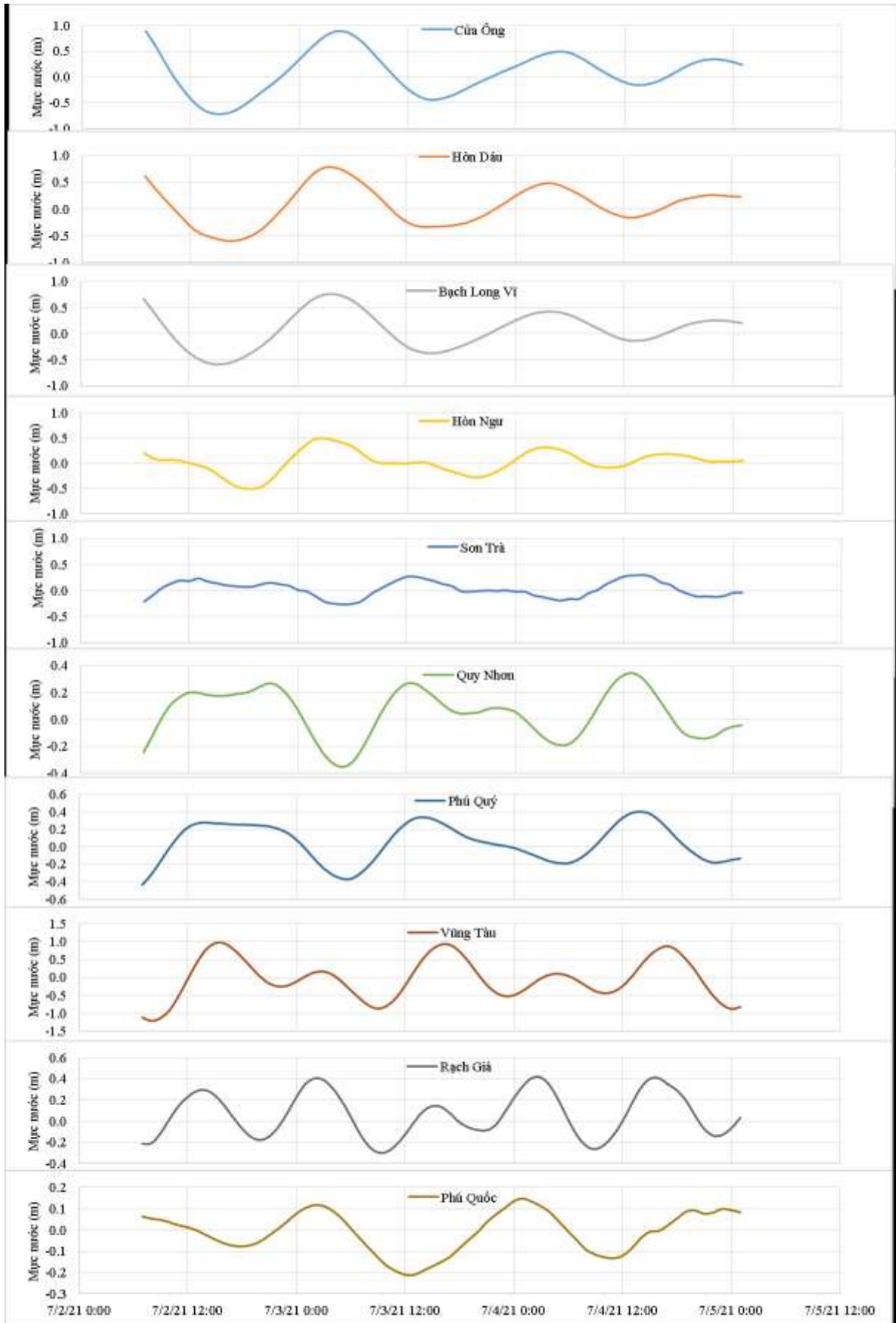
Thời điểm phát tin dự báo tiếp theo: 13 giờ 00 ngày 03/07/2021

Người xây dựng bản tin: Nguyễn Thị Lan

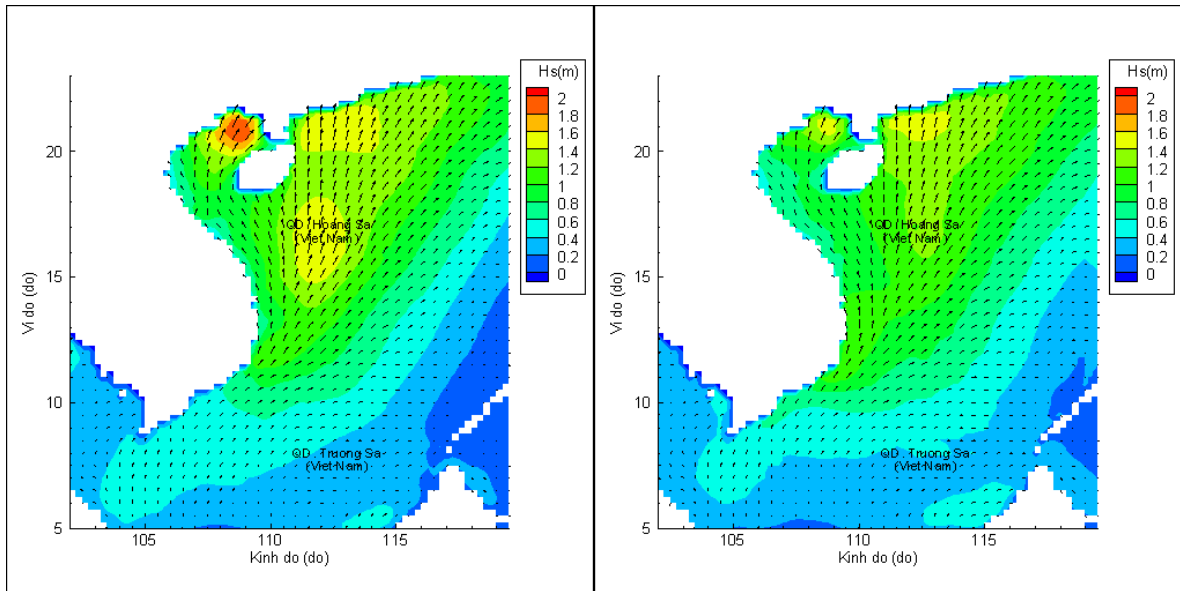
Người soát bản tin: Lê Quốc Huy

Biến trình mực nước tổng cộng tại 10 trạm Hải văn

(Cửa Ông, Hòn Dấu, Bạch Long Vĩ, Hòn Ngự, Sơn Trà, Quy Nhơn, Phú Quý, Vũng Tàu, Rạch Giá, Phú Quốc)

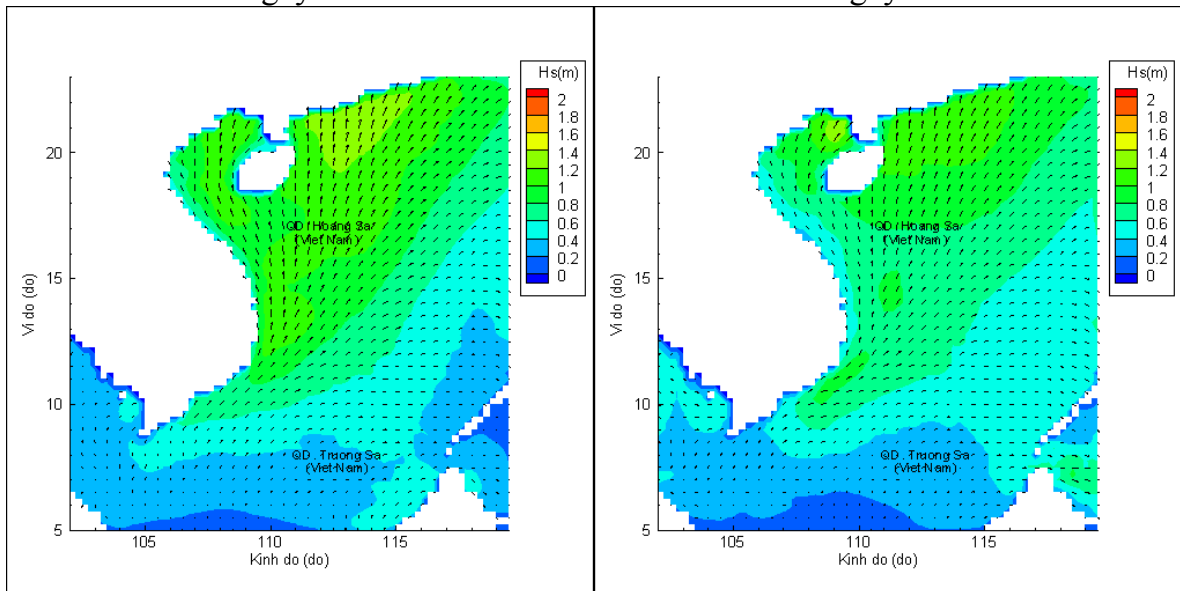


Phân bố độ cao sóng ven bờ và ngoài khơi biển Việt Nam



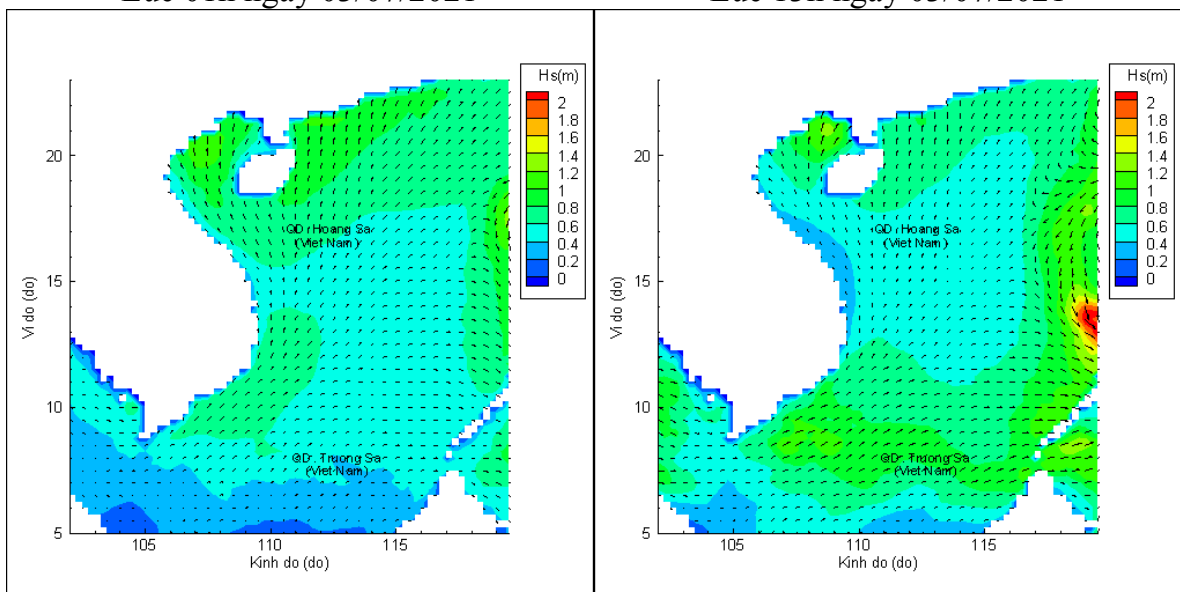
Lúc 13h ngày 02/07/2021

Lúc 19h ngày 02/07/2021



Lúc 01h ngày 03/07/2021

Lúc 13h ngày 03/07/2021



Lúc 01h ngày 04/07/2021

Lúc 13h ngày 04/07/2021