

BẢN TIN DỰ BÁO MỨC NƯỚC VÀ SÓNG BIỂN

(Lúc 13 giờ – ngày 01/07/2021)

Tỉnh/ TP	Huyện	Mức nước tổng cộng dự báo trong 48 giờ (cm)								
		01/07		02/07				03/07		
		13h	19h	1h	7h	13h	19h	1h	7h	13h
Quảng Ninh	Đầm Hà	-103	-58	87	119	-78	-45	40	88	-40
	Cửa Ông	-88	-70	90	102	-53	-53	40	71	-23
TP. Hải Phòng	Hòn Dấu	-66	-77	85	78	-41	-60	46	56	-16
	Bạch Long Vĩ	-78	-59	91	78	-51	-51	48	60	-21
Thái Bình	Thái Thụy	-58	-77	83	69	-35	-59	44	49	-13
Nam Định	Hải Hậu	-41	-77	81	53	-20	-62	40	36	-4
Ninh Bình	Kim Sơn	-34	-75	79	48	-15	-57	37	31	-3
Thanh Hóa	Quảng Xương	-29	-78	74	42	-10	-61	32	26	0
Nghệ An	Diễn Châu	-19	-78	65	34	-1	-65	30	19	9
	Hòn Ngư	-17	-75	65	33	1	-64	29	19	11
Hà Tĩnh	Thạch Hà	-12	-72	61	29	7	-64	29	15	18
Quảng Bình	Quảng Trạch	-10	-57	45	16	14	-56	27	5	25
	Quảng Ninh	-4	-43	33	7	16	-45	22	-1	27
Quảng Trị	Gio Linh	1	-26	23	-3	19	-33	15	-7	29
	Cồn Cỏ	0	-23	27	-2	17	-31	18	-7	28
Thừa Thiên Huế	Hương Trà	7	-7	10	-10	22	-18	7	-14	29
	Phú Lộc	11	7	-2	-16	24	-5	0	-18	28
TP. Đà Nẵng	Sơn Trà	14	19	-11	-21	24	6	-5	-22	27
	Hoàng Sa	11	48	-13	-23	15	26	-6	-17	23
Quảng Nam	Tam Kỳ	18	34	-18	-24	23	15	-10	-24	27
	Cù Lao Chàm	17	31	-15	-22	23	14	-8	-21	27
Quảng Ngãi	TP. Quảng Ngãi	17	40	-17	-28	20	18	-8	-23	27
	Lý Sơn	16	42	-16	-25	19	20	-7	-20	26
Bình Định	Phú Mỹ	14	42	-14	-26	19	19	-4	-20	27
	Quy Nhơn	16	46	-12	-28	21	20	-5	-21	27
Phú Yên	Tp. Tuy Hòa	11	40	-15	-31	17	18	-5	-23	26
Khánh Hòa	TP. Nha Trang	16	45	-11	-29	23	23	-1	-19	36
	Trường Sa	16	46	-8	-34	19	25	-1	-19	27
Ninh Thuận	TP. PR-Tháp Chàm	21	43	-11	-38	24	20	-4	-28	33
Bình Thuận	TP. Phan Thiết	58	22	13	-84	48	8	2	-54	38
	Phú Quý	26	43	-8	-44	27	22	-4	-30	32
Bà Rịa Vũng Tàu	Vũng Tàu	78	17	40	-111	39	30	-7	-52	14
	Côn Đảo	60	18	49	-108	31	28	9	-57	14
TPHCM	Cần Giờ	81	10	44	-116	42	31	-7	-49	13
Tiền Giang	Gò Công Tây	87	3	49	-122	46	26	-4	-53	17
Bến Tre	Ba Tri	87	-4	52	-128	47	18	-1	-58	18
Trà Vinh	Duyên Hải	80	5	54	-124	39	23	1	-58	11
Sóc Trăng	Tân Phú	63	15	57	-113	21	33	2	-55	-3
Bạc Liêu	TP. Bạc Liêu	19	38	48	-91	-13	50	0	-46	-23
Cà Mau	Năm Căn	-10	48	39	-68	-30	52	1	-43	-26
	Trần Văn Thời	15	0	41	-36	-3	5	25	-36	-4
Kiên Giang	Rạch Giá	34	-21	45	-8	11	-12	42	-18	4
	Phú Quốc	-3	-12	15	10	-12	-7	15	-6	-15
	Thổ Chu	0	-5	8	3	-7	-1	7	-9	-9

Vùng Biển	Độ cao sóng biển dự báo trong 48 giờ		
	Độ cao sóng lớn nhất (m)	Hướng thịnh hành	Ghi chú
Bắc vịnh Bắc Bộ	0.3 - 2.0	Nam, Tây Nam	Cảnh báo
Nam vịnh Bắc Bộ	0.5 - 1.3	Nam, Đông Nam	
Quảng Trị đến Quảng Ngãi	0.6 - 1.4	Nam, Đông Nam	
Bình Định đến Ninh Thuận	1.0 - 1.5	Nam, Tây Nam	
Bình Thuận đến Cà Mau	0.3 - 1.1	Tây Nam	
Cà Mau đến Kiên Giang	0.3 - 0.9	Tây, Tây Nam, Nam	
Quần đảo Hoàng Sa	1.5 - 1.9	Nam	
Quần đảo Trường Sa	0.5 - 1.2	Tây, Tây Nam	
Bắc Biển Đông	0.6 - 1.9	Tây Nam, Nam	
Giữa Biển Đông	0.5 - 1.4	Tây, Tây Nam	
Nam Biển Đông	0.5 - 1.3	Tây Nam, Tây	

Tin phát lúc: 13 giờ 00

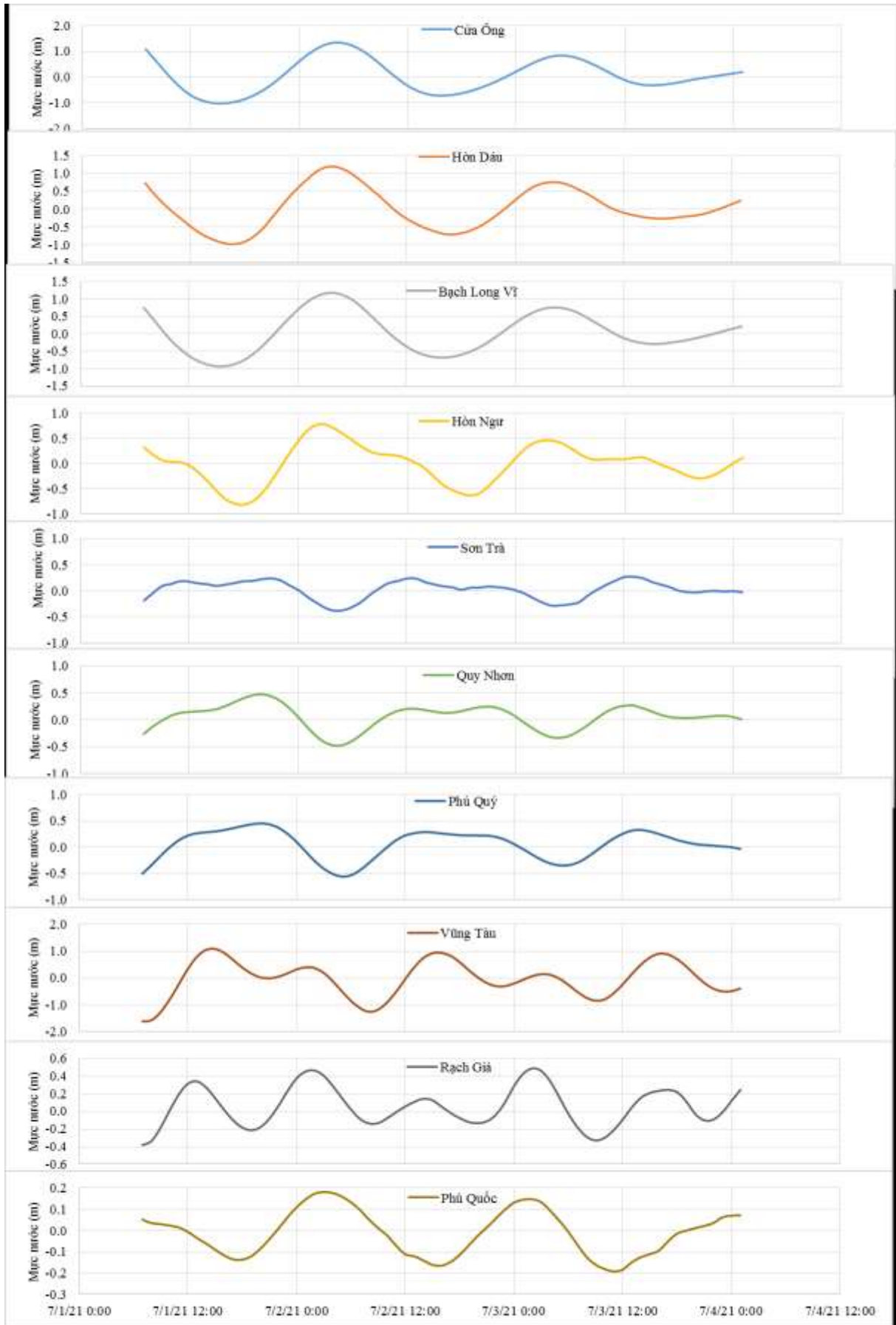
Thời điểm phát tin dự báo tiếp theo: 13 giờ 00 ngày 02/07/2021

Người xây dựng bản tin: Trần Văn Mỹ

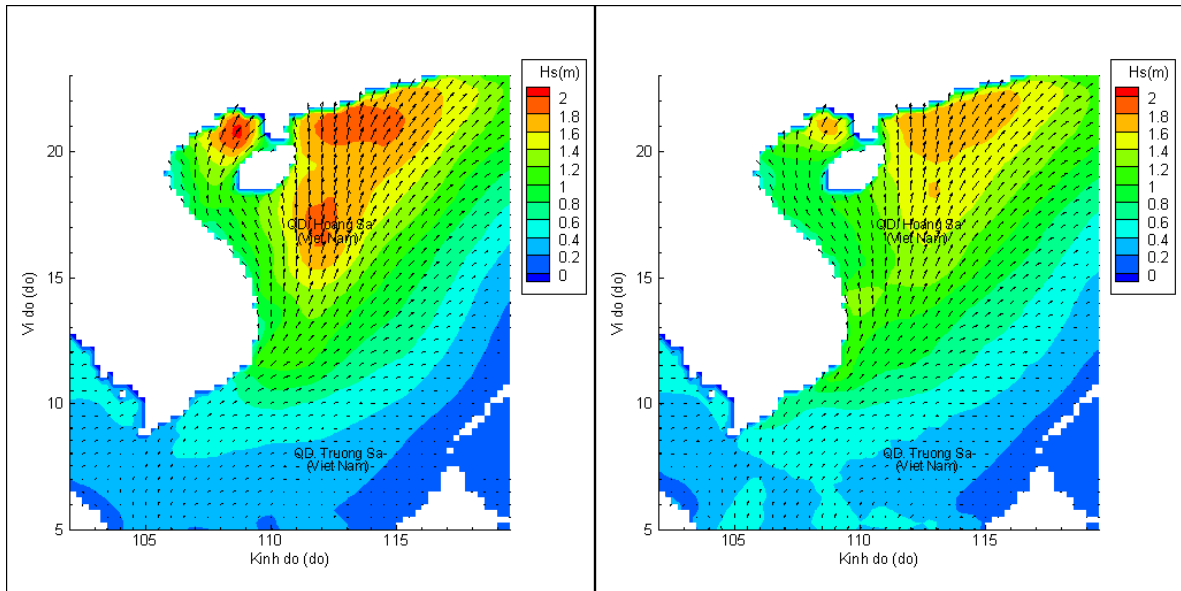
Người soát bản tin: Lê Quốc Huy

Biến trình mực nước tổng cộng tại 10 trạm Hải văn

(Cửa Ông, Hòn Dấu, Bạch Long Vĩ, Hòn Ngự, Sơn Trà, Quy Nhơn, Phú Quý, Vũng Tàu, Rạch Giá, Phú Quốc)

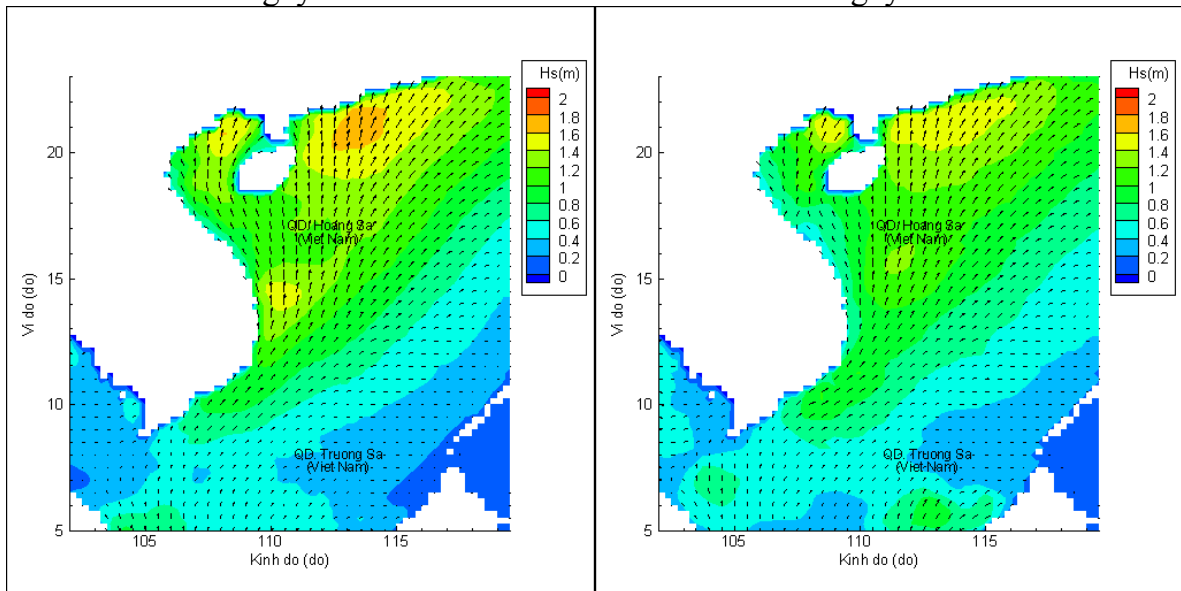


Phân bố độ cao sóng ven bờ và ngoài khơi biển Việt Nam



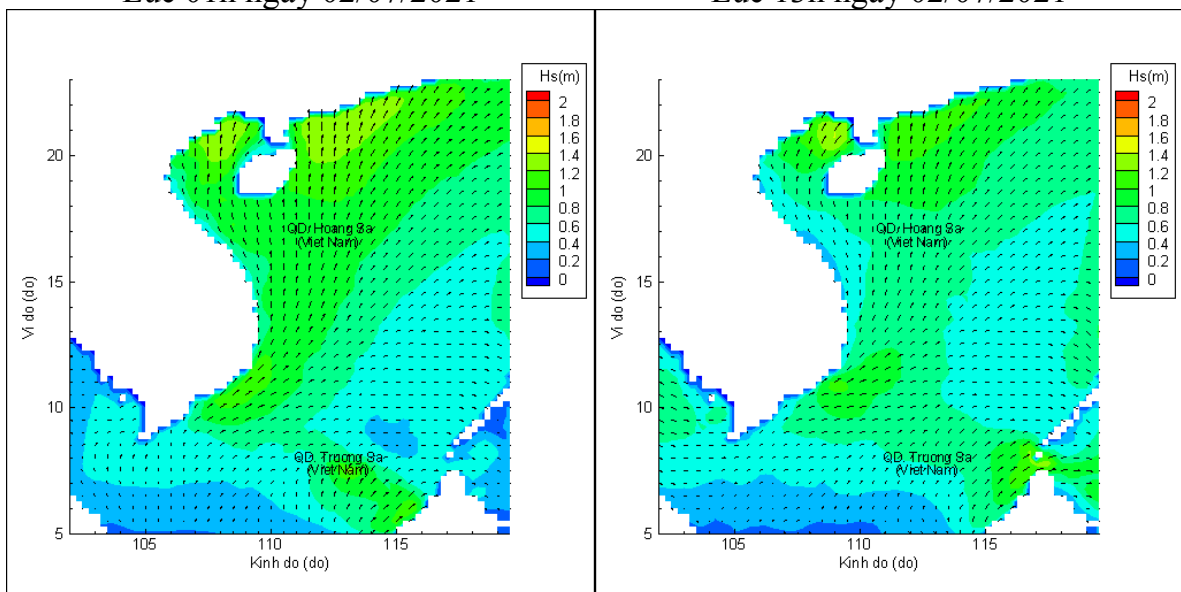
Lúc 13h ngày 01/07/2021

Lúc 19h ngày 01/07/2021



Lúc 01h ngày 02/07/2021

Lúc 13h ngày 02/07/2021



Lúc 01h ngày 03/07/2021

Lúc 13h ngày 03/07/2021