

**BẢN TIN DỰ BÁO MỨC NƯỚC VÀ SÓNG BIỂN**

(Lúc 13 giờ – ngày 29/06/2021)

Tỉnh/ TP	Huyện	Mức nước tổng cộng dự báo trong 48 giờ (cm)								
		29/06		30/06				01/07		
		13h	19h	1h	7h	13h	19h	1h	7h	13h
Quảng Ninh	Đầm Hà	-176	-67	194	123	-146	-78	129	146	-99
	Cửa Ông	-165	-73	190	109	-118	-88	125	123	-72
TP. Hải Phòng	Hòn Dấu	-143	-82	180	88	-104	-98	126	102	-57
	Bạch Long Vĩ	-146	-55	179	75	-116	-77	129	95	-69
Thái Bình	Thái Thụy	-132	-81	175	78	-93	-98	122	91	-48
Nam Định	Hải Hậu	-114	-78	160	63	-75	-99	113	71	-32
Ninh Bình	Kim Sơn	-106	-79	156	58	-68	-99	111	64	-26
Thanh Hóa	Quảng Xương	-98	-84	149	54	-61	-103	104	57	-20
Nghệ An	Diễn Châu	-84	-82	128	49	-47	-103	90	47	-8
	Hòn Ngư	-82	-79	125	47	-44	-99	88	46	-6
Hà Tĩnh	Thạch Hà	-75	-73	109	47	-37	-92	79	42	-1
Quảng Bình	Quảng Trạch	-65	-46	68	40	-29	-67	51	31	5
	Quảng Ninh	-48	-27	44	28	-18	-47	34	19	11
Quảng Trị	Gio Linh	-34	-8	21	15	-8	-26	19	5	14
	Cồn Cỏ	-36	-1	26	14	-12	-22	24	6	12
Thừa Thiên Huế	Hương Trà	-16	13	-3	5	1	-3	1	-4	18
	Phú Lộc	1	30	-23	-5	10	13	-13	-13	20
TP. Đà Nẵng	Sơn Trà	13	43	-36	-12	16	29	-22	-19	21
	Hoàng Sa	20	78	-43	-26	13	63	-26	-24	12
Quảng Nam	Tam Kỳ	22	58	-50	-21	19	46	-31	-25	21
	Cù Lao Chàm	20	55	-44	-18	19	42	-27	-21	22
Quảng Ngãi	TP. Quảng Ngãi	21	71	-55	-26	17	55	-33	-28	18
	Lý Sơn	22	71	-51	-25	18	56	-31	-26	18
Bình Định	Phú Mỹ	20	75	-51	-27	15	59	-31	-27	19
	Quy Nhơn	24	84	-49	-28	14	65	-30	-26	19
Phú Yên	Tp. Tuy Hòa	11	73	-50	-30	12	59	-30	-29	15
Khánh Hòa	TP. Nha Trang	19	80	-49	-30	19	63	-26	-28	22
	Trường Sa	26	81	-41	-45	21	64	-20	-38	20
Ninh Thuận	TP. PR-Tháp Chàm	24	83	-50	-39	21	61	-27	-39	22
Bình Thuận	TP. Phan Thiết	65	60	-20	-100	62	36	12	-95	61
	Phú Quý	34	80	-45	-51	30	61	-20	-49	29
Bà Rịa Vũng Tàu	Vũng Tàu	135	16	61	-200	110	6	60	-160	80
	Côn Đảo	112	25	72	-193	89	12	65	-151	64
TPHCM	Cần Giờ	142	5	74	-209	116	-4	67	-171	85
Tiền Giang	Gò Công Tây	148	-2	79	-217	122	-17	74	-178	91
Bến Tre	Ba Tri	149	-8	83	-225	123	-28	79	-181	91
Trà Vinh	Duyên Hải	148	-3	92	-230	119	-14	80	-178	85
Sóc Trăng	Tân Phú	137	1	102	-225	104	-8	81	-165	66
Bạc Liêu	TP. Bạc Liêu	95	22	101	-199	56	24	73	-138	22
Cà Mau	Năm Căn	40	44	81	-152	8	44	58	-104	-10
	Trần Văn Thời	13	7	60	-65	9	0	52	-61	9
Kiên Giang	Rạch Giá	7	-5	50	-13	15	-28	54	-25	9
	Phú Quốc	-19	-15	23	15	-22	-15	20	4	-10
	Thô Chu	-11	-8	13	6	-13	-7	11	-2	-3

Vùng Biển	Độ cao sóng biển dự báo trong 48 giờ		
	Độ cao sóng lớn nhất (m)	Hướng thịnh hành	Ghi chú
Bắc vịnh Bắc Bộ	0.3 - 2.4	Nam, Tây Nam	Cảnh báo
Nam vịnh Bắc Bộ	0.5 - 1.5	Nam, Đông Nam	
Quảng Trị đến Quảng Ngãi	0.6 - 1.8	Nam, Đông Nam	
Bình Định đến Ninh Thuận	0.9 - 1.9	Nam, Tây Nam	
Bình Thuận đến Cà Mau	0.3 - 1.2	Tây Nam, Tây	
Cà Mau đến Kiên Giang	0.3 - 1.2	Tây, Tây Nam	
Quần đảo Hoàng Sa	1.8 - 2.1	Nam	Cảnh báo
Quần đảo Trường Sa	0.3 - 0.6	Tây, Tây Nam	
Bắc Biển Đông	0.7 - 2.1	Tây Nam, Nam	Cảnh báo
Giữa Biển Đông	0.3 - 1.7	Tây Nam, Tây	
Nam Biển Đông	0.3 - 0.7	Tây, Tây Nam	

**Tin phát lúc: 13 giờ 00**

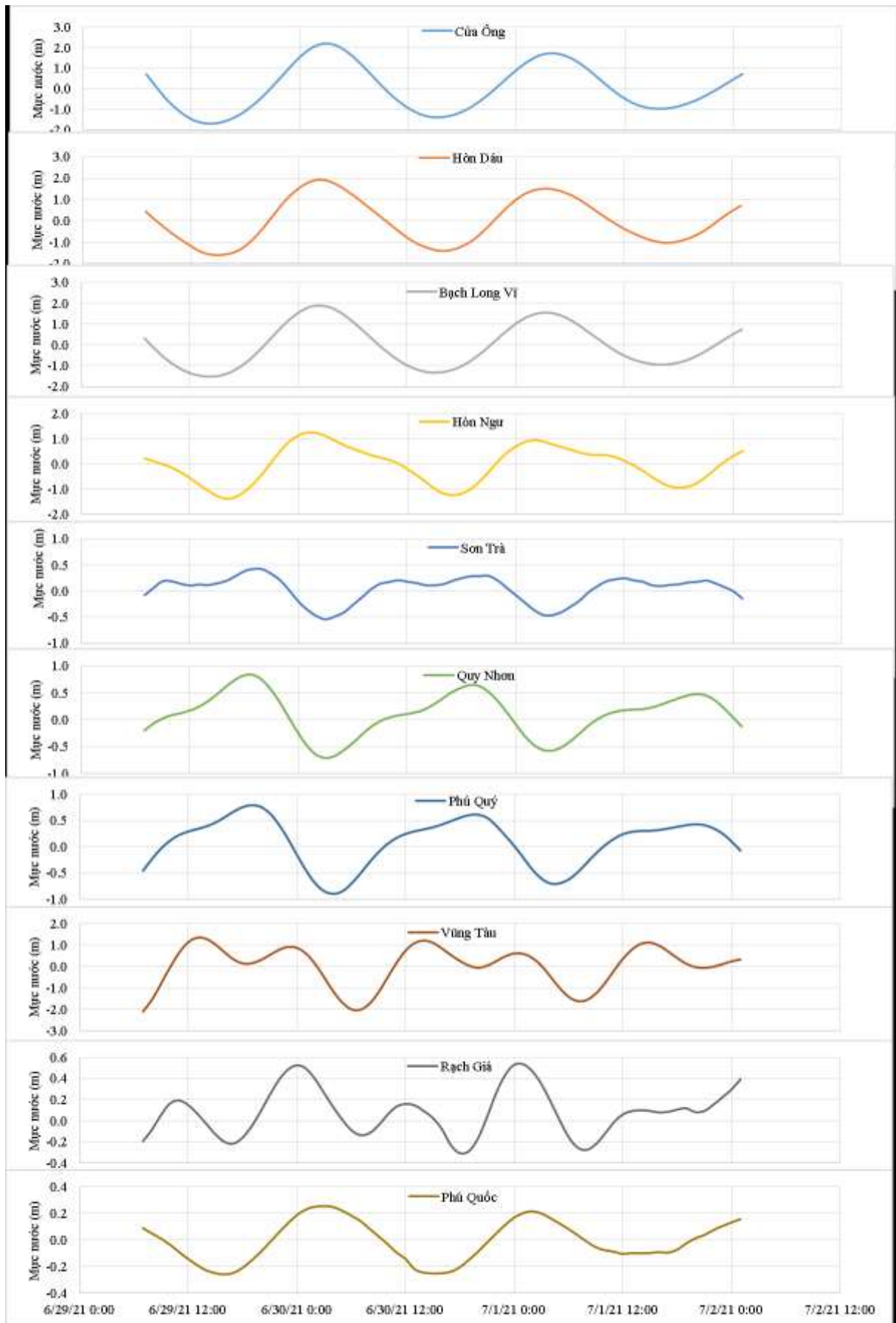
Thời điểm phát tin dự báo tiếp theo: 13 giờ 00 ngày 30/06/2021

Người xây dựng bản tin: Nguyễn Thị Lan

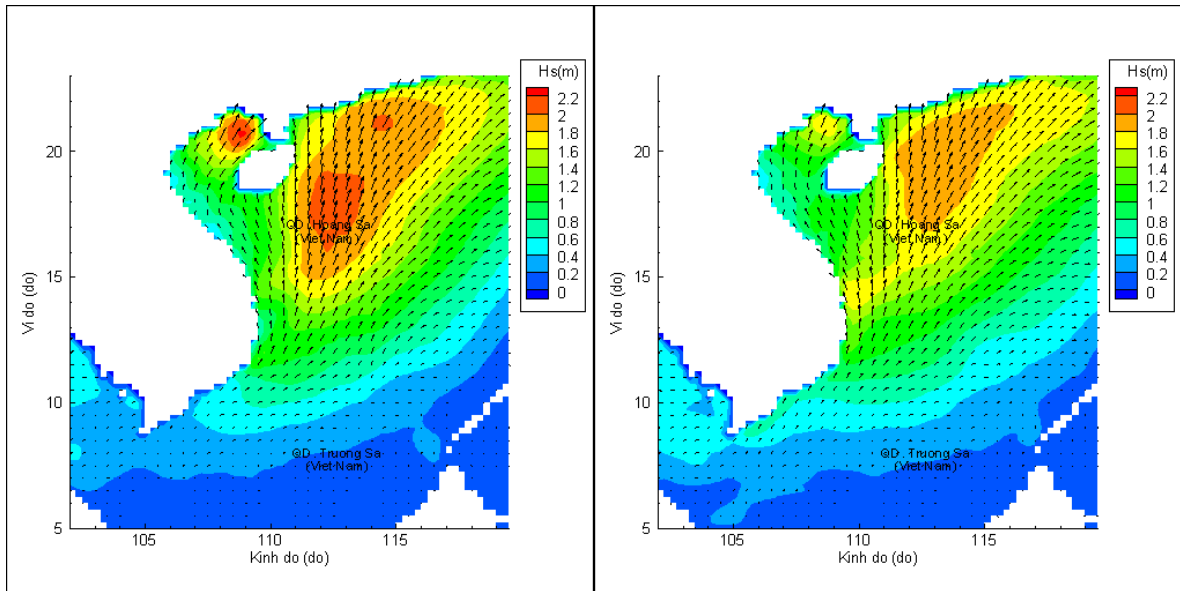
Người soát bản tin: Lê Quốc Huy

## Biến trình mực nước tổng cộng tại 10 trạm Hải văn

(Cửa Ông, Hòn Dấu, Bạch Long Vĩ, Hòn Ngự, Sơn Trà, Quy Nhơn, Phú Quý, Vũng Tàu, Rạch Giá, Phú Quốc)

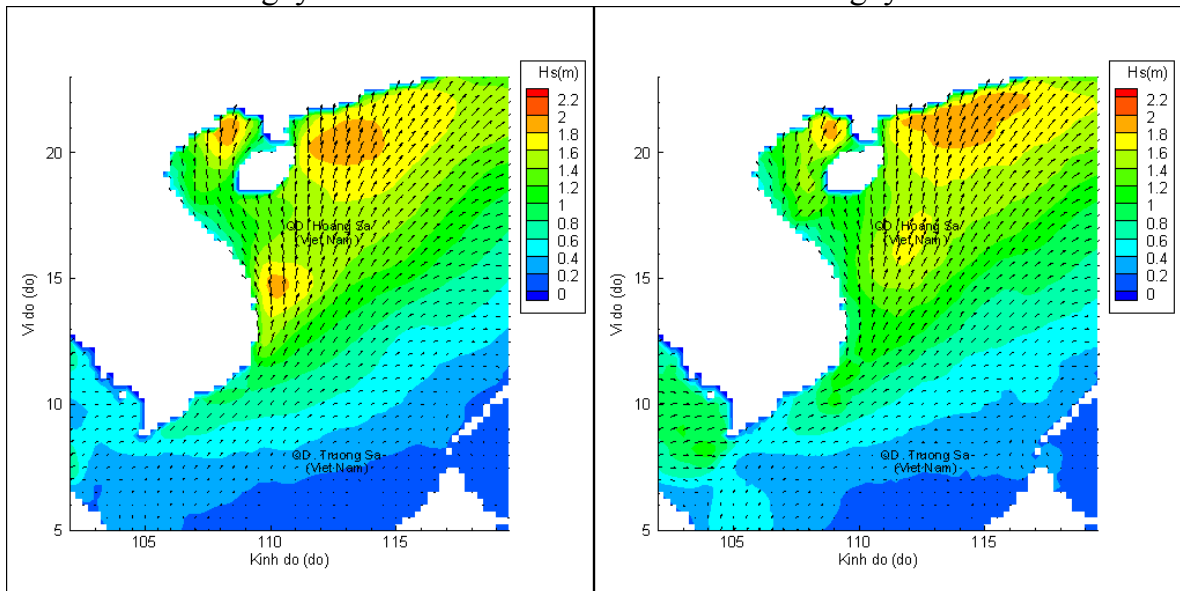


# Phân bố độ cao sóng ven bờ và ngoài khơi biển Việt Nam



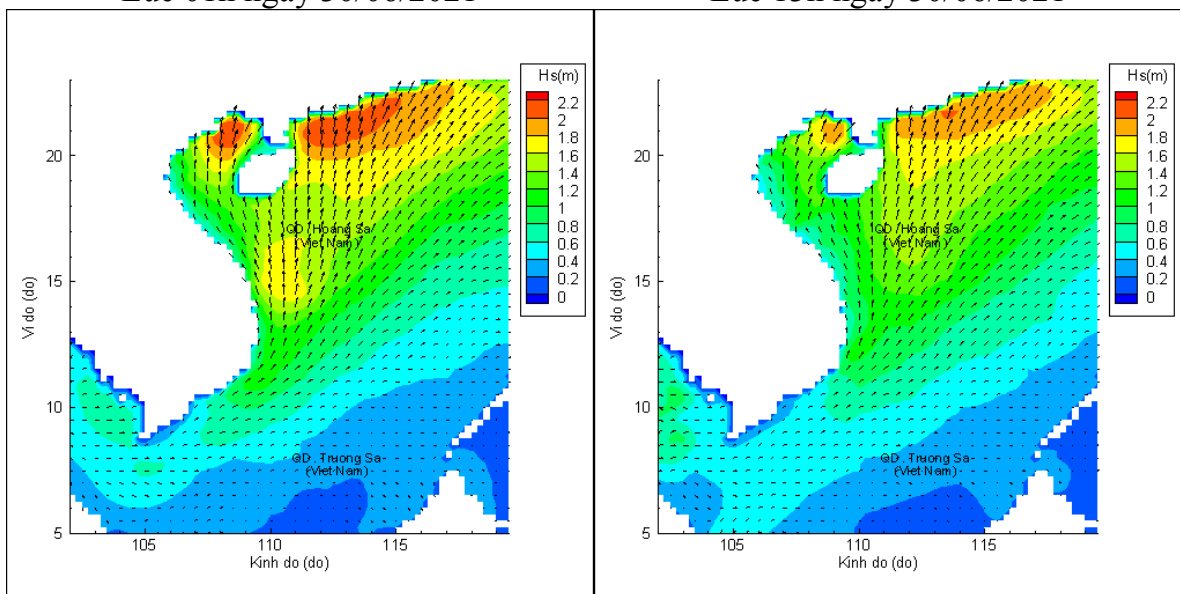
Lúc 13h ngày 29/06/2021

Lúc 19h ngày 29/06/2021



Lúc 01h ngày 30/06/2021

Lúc 13h ngày 30/06/2021



Lúc 01h ngày 01/07/2021

Lúc 13h ngày 01/07/2021