

**BẢN TIN DỰ BÁO MỨC NƯỚC VÀ SÓNG BIỂN**

(Lúc 13 giờ – ngày 26/06/2021)

Tỉnh/ TP	Huyện	Mức nước tổng cộng dự báo trong 48 giờ (cm)								
		26/06		27/06				28/06		
		13h	19h	1h	7h	13h	19h	1h	7h	13h
Quảng Ninh	Đầm Hà	-178	35	274	-33	-200	-14	268	42	-187
	Cửa Ông	-184	44	250	-21	-190	-13	243	36	-171
TP. Hải Phòng	Hòn Dấu	-185	50	219	-14	-188	-13	220	35	-158
	Bạch Long Vĩ	-156	68	218	-41	-173	11	224	14	-154
Thái Bình	Thái Thụy	-180	52	207	-13	-180	-12	208	31	-147
Nam Định	Hải Hậu	-169	59	177	-8	-168	-8	184	27	-132
Ninh Bình	Kim Sơn	-164	60	171	-7	-161	-10	178	26	-126
Thanh Hóa	Quảng Xương	-161	54	161	-4	-155	-16	169	25	-117
Nghệ An	Diễn Châu	-152	45	139	5	-139	-23	147	27	-101
	Hòn Ngư	-148	45	134	5	-136	-20	142	28	-98
Hà Tĩnh	Thạch Hà	-137	41	116	14	-127	-16	121	34	-91
Quảng Bình	Quảng Trạch	-116	44	64	28	-107	2	69	44	-75
	Quảng Ninh	-90	47	32	29	-83	14	35	40	-56
Quảng Trị	Gio Linh	-61	51	2	24	-59	26	6	29	-37
	Cồn Cỏ	-61	59	4	20	-60	34	10	26	-40
Thừa Thiên Huế	Hương Trà	-30	49	-25	20	-30	34	-22	20	-16
	Phú Lộc	-5	45	-48	15	-5	42	-45	12	4
TP. Đà Nẵng	Sơn Trà	18	43	-64	11	13	49	-59	7	18
	Hoàng Sa	56	56	-82	-15	43	72	-73	-17	33
Quảng Nam	Tam Kỳ	40	44	-83	5	34	56	-78	-2	32
	Cù Lao Chàm	34	44	-76	6	28	55	-71	1	29
Quảng Ngãi	TP. Quảng Ngãi	50	52	-95	-1	40	65	-88	-8	33
	Lý Sơn	51	51	-90	-2	41	65	-82	-8	35
Bình Định	Phú Mỹ	54	55	-95	-6	41	71	-86	-13	30
	Quy Nhơn	58	60	-95	-8	43	78	-86	-12	30
Phú Yên	Tp. Tuy Hòa	51	59	-95	-6	44	77	-83	-13	33
Khánh Hòa	TP. Nha Trang	60	71	-90	-3	49	88	-81	-10	40
	Trường Sa	57	68	-100	-19	47	82	-87	-31	38
Ninh Thuận	TP. PR-Tháp Chàm	49	72	-107	-7	41	88	-94	-16	37
Bình Thuận	TP. Phan Thiết	38	100	-137	-26	49	93	-99	-57	62
	Phú Quý	51	75	-112	-15	46	86	-97	-30	41
Bà Rịa Vũng Tàu	Vũng Tàu	97	80	-73	-136	129	49	-14	-183	138
	Côn Đảo	99	81	-48	-158	119	57	5	-194	122
TPHCM	Cần Giờ	101	75	-60	-146	136	41	-1	-195	144
Tiền Giang	Gò Công Tây	100	75	-60	-149	138	38	2	-200	148
Bến Tre	Ba Tri	101	70	-57	-160	141	34	7	-211	151
Trà Vinh	Duyên Hải	115	67	-45	-180	150	34	20	-228	157
Sóc Trăng	Tân Phú	126	54	-10	-203	152	25	48	-243	153
Bạc Liêu	TP. Bạc Liêu	134	40	38	-231	138	24	78	-249	122
Cà Mau	Năm Căn	95	54	48	-202	82	47	73	-205	62
	Trần Văn Thời	5	52	23	-65	0	37	39	-78	4
Kiên Giang	Rạch Giá	-25	38	18	7	-26	22	29	-11	-15
	Phú Quốc	-32	4	36	11	-37	-5	31	6	-33
	Thổ Chu	-21	10	22	6	-25	2	17	1	-23

Vùng Biển	Độ cao sóng biển dự báo trong 48 giờ		
	Độ cao sóng lớn nhất (m)	Hướng thịnh hành	Ghi chú
Bắc vịnh Bắc Bộ	0.3 - 2.3	Nam, Tây Nam	Cảnh báo
Nam vịnh Bắc Bộ	0.5 - 1.5	Nam, Đông Nam	
Quảng Trị đến Quảng Ngãi	0.6 - 1.6	Nam, Đông Nam	
Bình Định đến Ninh Thuận	0.7 - 1.5	Nam, Tây Nam	
Bình Thuận đến Cà Mau	0.3 - 0.7	Tây Nam, Tây	
Cà Mau đến Kiên Giang	0.3 - 0.6	Tây, Tây Nam	
Quần đảo Hoàng Sa	1.8 - 2.0	Nam	Cảnh báo
Quần đảo Trường Sa	0.3 - 0.8	Tây Nam, Tây	
Bắc Biển Đông	0.6 - 2.0	Tây Nam, Nam	Cảnh báo
Giữa Biển Đông	0.3 - 1.7	Tây Nam, Tây	
Nam Biển Đông	0.3 - 0.6	Tây	

**Tin phát lúc: 13 giờ 00**

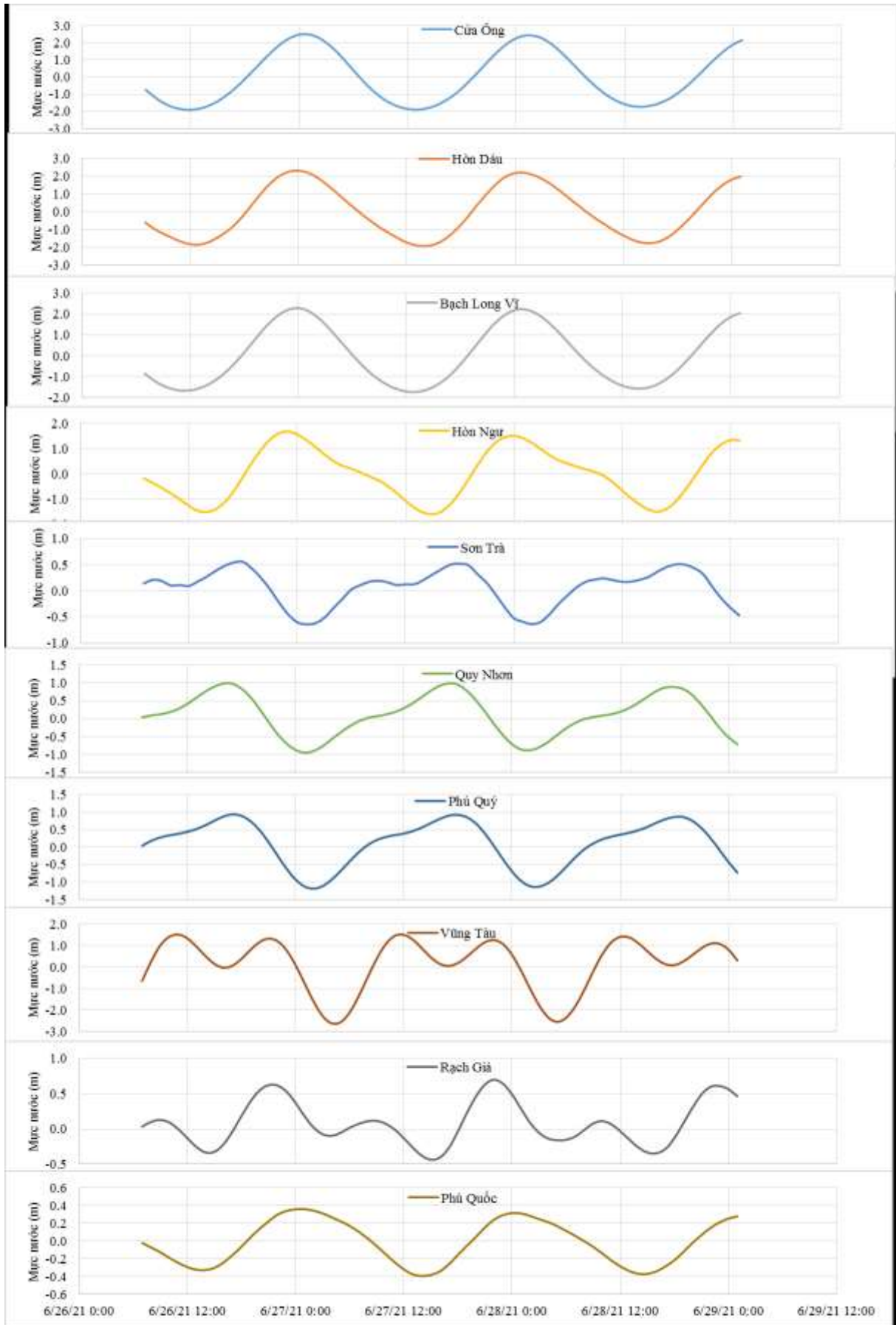
Thời điểm phát tin dự báo tiếp theo: 13 giờ 00 ngày 27/06/2021

Người xây dựng bản tin: Trần Văn Mỹ

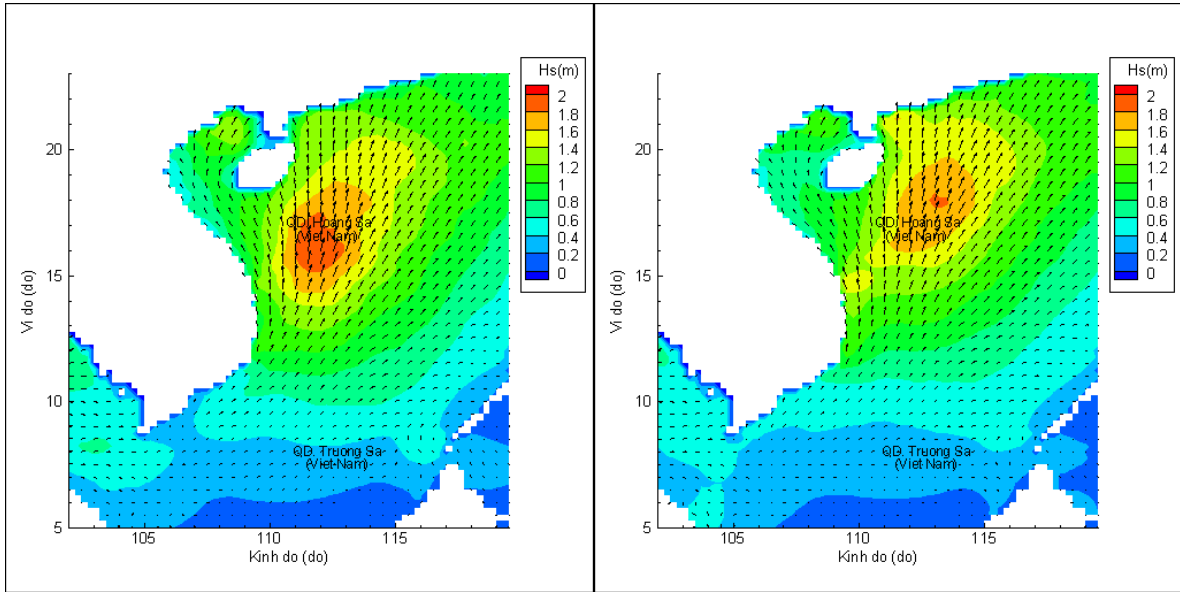
Người soát bản tin: Lê Quốc Huy

## Biến trình mực nước tổng cộng tại 10 trạm Hải văn

(Cửa Ông, Hòn Dấu, Bạch Long Vĩ, Hòn Ngự, Sơn Trà, Quy Nhơn, Phú Quý, Vũng Tàu, Rạch Giá, Phú Quốc)

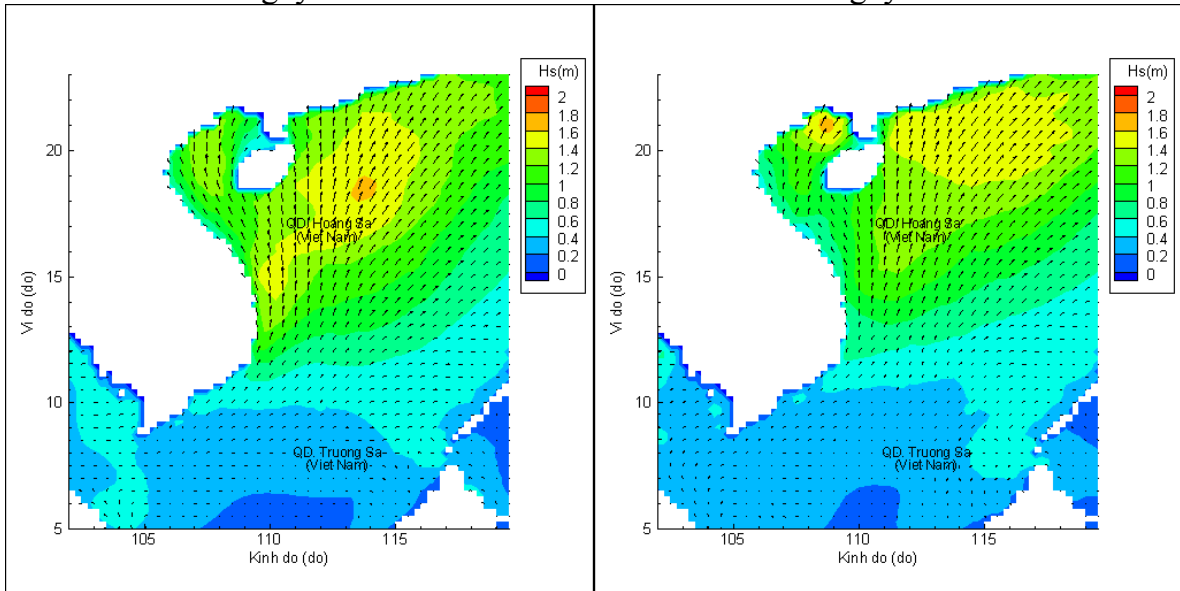


# Phân bố độ cao sóng ven bờ và ngoài khơi biển Việt Nam



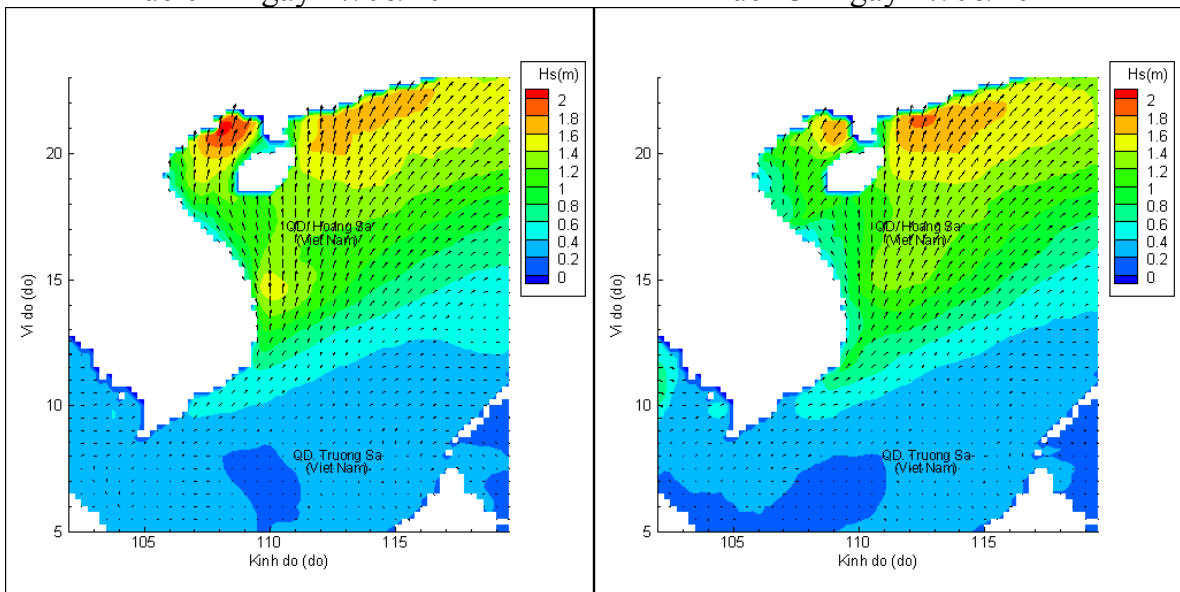
Lúc 13h ngày 26/06/2021

Lúc 19h ngày 26/06/2021



Lúc 01h ngày 27/06/2021

Lúc 13h ngày 27/06/2021



Lúc 01h ngày 28/06/2021

Lúc 13h ngày 28/06/2021