

BẢN TIN DỰ BÁO MỨC NƯỚC VÀ SÓNG BIỂN

(Lúc 13 giờ – ngày 24/06/2021)

Tỉnh/ TP	Huyện	Mức nước tổng cộng dự báo trong 48 giờ (cm)								
		24/06		25/06				26/06		
		13h	19h	1h	7h	13h	19h	1h	7h	13h
Quảng Ninh	Đầm Hà	61	205	-86	-113	59	230	-79	-149	38
	Cửa Ông	88	151	-63	-121	77	200	-65	-154	49
TP. Hải Phòng	Hòn Dấu	122	161	-41	-147	82	171	-41	-161	51
	Bạch Long Vĩ	96	138	-73	-118	87	166	-69	-139	63
Thái Bình	Thái Thụy	127	150	-33	-147	84	157	-35	-157	52
Nam Định	Hải Hậu	139	85	-24	-135	93	126	-25	-153	58
Ninh Bình	Kim Sơn	166	61	-26	-131	95	119	-22	-151	58
Thanh Hóa	Quảng Xương	142	60	-20	-131	89	111	-18	-146	51
Nghệ An	Diễn Châu	73	79	-3	-127	77	97	-8	-132	42
	Hòn Ngư	73	73	-1	-125	76	93	-7	-130	43
Hà Tĩnh	Thạch Hà	66	60	8	-116	68	80	2	-121	40
Quảng Bình	Quảng Trạch	85	31	19	-84	57	38	20	-99	42
	Quảng Ninh	73	7	24	-62	53	12	25	-76	46
Quảng Trị	Gio Linh	56	-13	22	-40	51	-12	24	-53	50
	Cồn Cỏ	62	-14	18	-39	58	-12	18	-52	58
Thừa Thiên Huế	Hương Trà	36	-29	20	-13	44	-33	22	-25	50
	Phú Lộc	27	-41	20	9	37	-51	20	0	48
TP. Đà Nẵng	Sơn Trà	29	-52	19	26	30	-64	17	19	46
	Hoàng Sa	17	-63	-1	70	33	-77	-4	57	59
Quảng Nam	Tam Kỳ	16	-61	17	50	26	-77	15	42	47
	Cù Lao Chàm	19	-57	17	44	27	-72	15	36	47
Quảng Ngãi	TP. Quảng Ngãi	16	-70	13	61	27	-90	10	50	53
	Lý Sơn	16	-67	11	63	28	-84	8	52	53
Bình Định	Phú Mỹ	12	-71	9	69	32	-88	6	54	62
	Quy Nhơn	14	-71	8	71	35	-88	4	56	62
Phú Yên	Tp. Tuy Hòa	20	-70	8	72	39	-84	9	62	70
Khánh Hòa	TP. Nha Trang	24	-76	8	69	41	-95	1	56	68
	Trường Sa	29	-87	4	66	46	-102	-3	56	70
Ninh Thuận	TP. PR-Tháp Chàm	33	-87	14	62	49	-107	4	49	74
Bình Thuận	TP. Phan Thiết	92	-156	37	32	99	-159	16	36	102
	Phú Quý	43	-102	13	59	57	-116	5	51	77
Bà Rịa Vũng Tàu	Vũng Tàu	148	-178	-11	53	109	-146	-65	96	81
	Côn Đảo	118	-138	-47	67	112	-106	-106	101	87
TPHCM	Cần Giờ	147	-174	-24	50	103	-141	-74	98	76
Tiền Giang	Gò Công Tây	148	-178	-24	47	105	-144	-75	98	76
Bến Tre	Ba Tri	137	-175	-34	55	104	-138	-88	102	72
Trà Vinh	Duyên Hải	140	-163	-45	72	107	-121	-111	118	71
Sóc Trăng	Tân Phú	113	-121	-77	84	96	-79	-148	129	56
Bạc Liêu	TP. Bạc Liêu	75	-62	-141	99	71	-17	-200	135	43
Cà Mau	Năm Căn	69	-19	-151	70	75	10	-195	94	61
	Trần Văn Thời	53	-20	-27	-17	70	15	-75	-1	59
Kiên Giang	Rạch Giá	58	-7	29	-36	40	38	0	-49	49
	Phú Quốc	7	27	8	-43	7	51	-11	-44	8
	Thổ Chu	7	15	3	-29	19	31	-10	-30	12

Vùng Biển	Độ cao sóng biển dự báo trong 48 giờ		
	Độ cao sóng lớn nhất (m)	Hướng thịnh hành	Ghi chú
Bắc vịnh Bắc Bộ	0.3 - 1.7	Nam, Tây Nam	
Nam vịnh Bắc Bộ	0.4 - 1.1	Nam, Đông Nam, Tây Nam	
Quảng Trị đến Quảng Ngãi	0.4 - 1.5	Nam, Đông Nam	
Bình Định đến Ninh Thuận	1.0 - 1.6	Nam, Tây Nam	
Bình Thuận đến Cà Mau	0.3 - 1.4	Tây Nam, Tây	
Cà Mau đến Kiên Giang	0.3 - 1.1	Tây, Tây Bắc	
Quần đảo Hoàng Sa	1.4 - 1.6	Nam	
Quần đảo Trường Sa	0.6 - 1.3	Tây, Tây Nam	
Bắc Biển Đông	1.0 - 1.9	Tây Nam, Nam	
Giữa Biển Đông	0.5 - 1.7	Tây Nam, Tây	
Nam Biển Đông	0.4 - 1.2	Tây, Tây Nam	

Tin phát lúc: 13 giờ 00

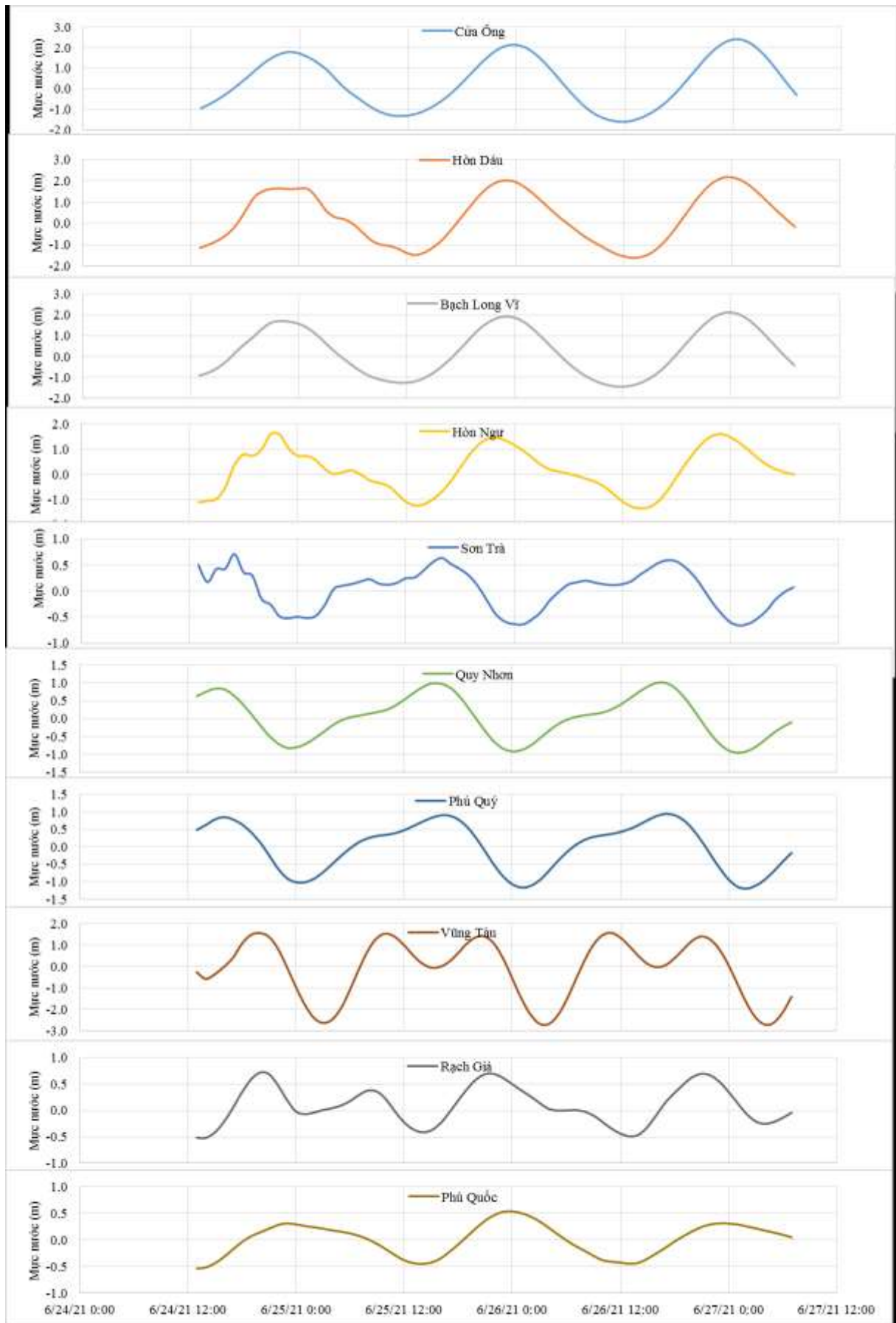
Thời điểm phát tin dự báo tiếp theo: 13 giờ 00 ngày 25/06/2021

Người xây dựng bản tin: Nguyễn Thị Lan

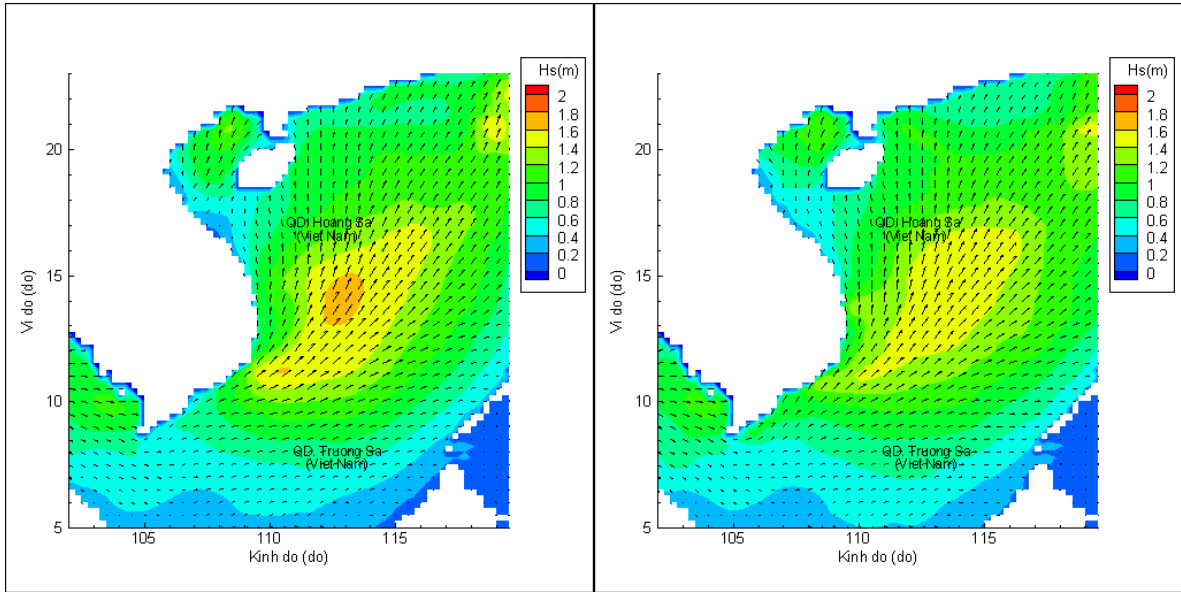
Người soát bản tin: Lê Quốc Huy

Biến trình mực nước tổng cộng tại 10 trạm Hải văn

(Cửa Ông, Hòn Dấu, Bạch Long Vĩ, Hòn Ngur, Sơn Trà, Quy Nhơn, Phú Quý, Vũng Tàu, Rạch Giá, Phú Quốc)

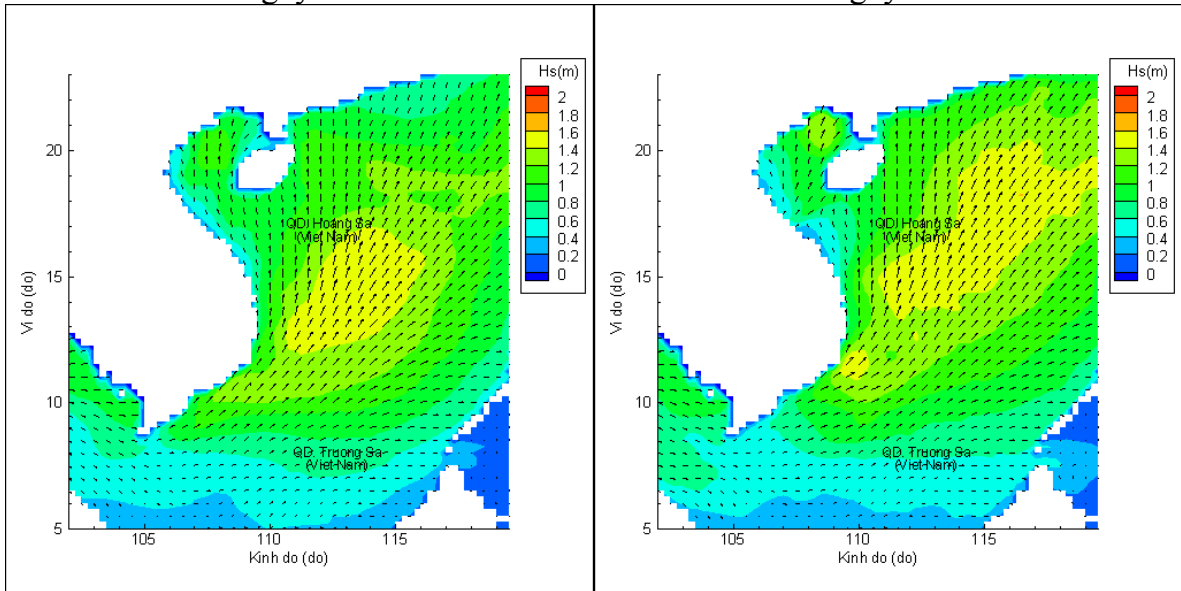


Phân bố độ cao sóng ven bờ và ngoài khơi biển Việt Nam



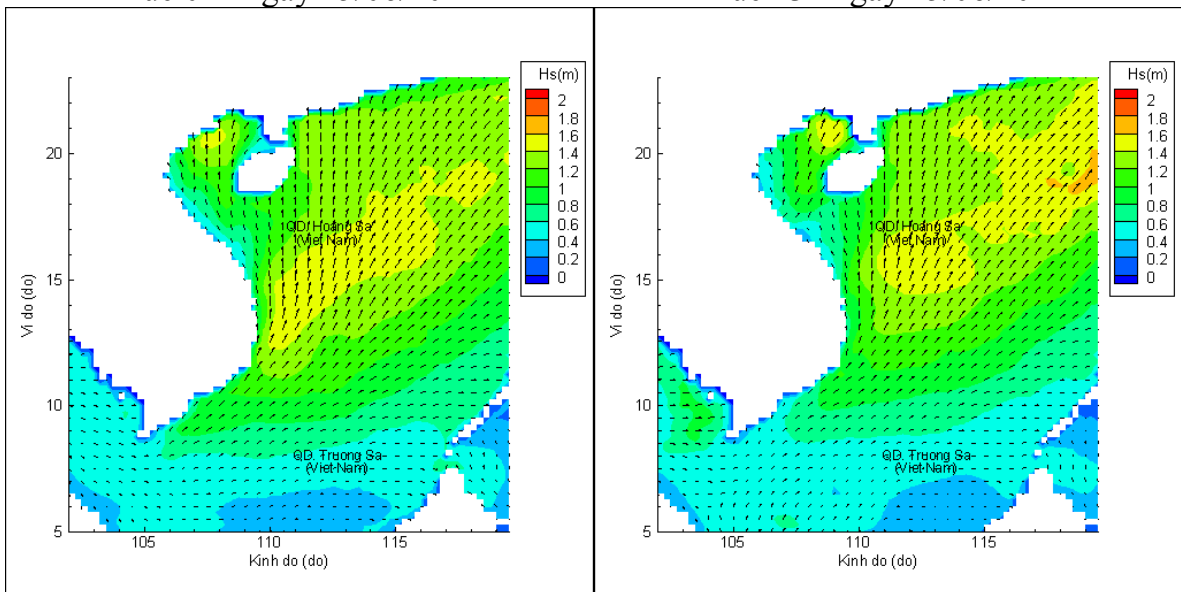
Lúc 13h ngày 24/06/2021

Lúc 19h ngày 24/06/2021



Lúc 01h ngày 25/06/2021

Lúc 13h ngày 25/06/2021



Lúc 01h ngày 26/06/2021

Lúc 13h ngày 26/06/2021