

BẢN TIN DỰ BÁO MỨC NƯỚC VÀ SÓNG BIỂN

(Lúc 13 giờ – ngày 23/06/2021)

Tỉnh/ TP	Huyện	Mức nước tổng cộng dự báo trong 48 giờ (cm)								
		23/06		24/06				25/06		
		13h	19h	1h	7h	13h	19h	1h	7h	13h
Quảng Ninh	Đầm Hà	59	141	-86	-67	75	175	-111	-96	81
	Cửa Ông	81	87	-66	-79	98	142	-92	-112	101
TP. Hải Phòng	Hòn Dấu	117	106	-43	-109	103	118	-60	-129	104
	Bạch Long Vĩ	85	81	-67	-77	102	109	-87	-101	107
Thái Bình	Thái Thụy	123	97	-35	-111	107	106	-52	-128	106
Nam Định	Hải Hậu	134	32	-27	-103	118	76	-37	-130	113
Ninh Bình	Kim Sơn	164	8	-30	-101	121	70	-33	-132	115
Thanh Hóa	Quảng Xương	137	8	-23	-102	117	63	-27	-130	111
Nghệ An	Diễn Châu	64	32	-7	-101	104	51	-14	-118	96
	Hòn Ngư	64	29	-7	-99	102	49	-15	-115	96
Hà Tĩnh	Thạch Hà	58	26	0	-92	90	42	-8	-107	89
Quảng Bình	Quảng Trạch	77	15	7	-62	69	18	6	-87	78
	Quảng Ninh	63	0	12	-43	59	-1	15	-65	72
Quảng Trị	Gio Linh	45	-15	12	-25	52	-19	17	-42	67
	Cồn Cỏ	48	-16	9	-23	57	-20	13	-40	73
Thừa Thiên Huế	Hương Trà	23	-25	12	-3	41	-33	18	-14	57
	Phú Lộc	13	-31	12	16	29	-44	19	8	46
TP. Đà Nẵng	Sơn Trà	13	-35	11	32	17	-51	19	27	37
	Hoàng Sa	-4	-44	3	72	10	-61	5	70	39
Quảng Nam	Tam Kỳ	0	-42	12	52	7	-61	19	49	33
	Cù Lao Chàm	2	-39	12	46	11	-57	19	43	35
Quảng Ngãi	TP. Quảng Ngãi	-7	-50	12	63	6	-71	18	59	34
	Lý Sơn	-5	-46	11	64	7	-66	16	61	35
Bình Định	Phú Mỹ	-12	-49	10	71	6	-71	15	67	42
	Quy Nhơn	-14	-50	7	71	9	-73	13	67	42
Phú Yên	Tp. Tuy Hòa	-1	-46	14	79	15	-66	19	76	47
Khánh Hòa	TP. Nha Trang	0	-56	9	72	16	-77	14	69	45
	Trường Sa	6	-66	10	66	21	-88	11	64	50
Ninh Thuận	TP. PR-Tháp Chàm	7	-69	10	63	20	-93	16	60	55
Bình Thuận	TP. Phan Thiết	63	-148	50	22	80	-167	45	24	100
	Phú Quý	18	-83	18	59	32	-107	18	55	60
Bà Rịa Vũng Tàu	Vũng Tàu	144	-206	51	6	121	-191	7	54	112
	Côn Đảo	115	-164	7	30	120	-148	-39	68	106
TPHCM	Cần Giờ	145	-206	43	-2	121	-188	6	53	113
Tiền Giang	Gò Công Tây	147	-210	45	-5	123	-192	8	51	115
Bến Tre	Ba Tri	140	-206	36	4	122	-190	-4	53	108
Trà Vinh	Duyên Hải	144	-200	25	21	128	-178	-29	68	103
Sóc Trăng	Tân Phú	118	-164	-8	33	119	-137	-70	83	86
Bạc Liêu	TP. Bạc Liêu	82	-110	-75	58	88	-72	-135	105	66
Cà Mau	Năm Căn	68	-57	-106	44	80	-31	-151	85	70
	Trần Văn Thời	46	-44	-25	-38	70	-7	-45	-3	76
Kiên Giang	Rạch Giá	67	-31	12	-54	43	22	13	-45	73
	Phú Quốc	8	7	-13	-52	9	44	-9	-41	18
	Thổ Chu	4	1	-16	-40	17	25	-11	-25	21

Vùng Biển	Độ cao sóng biển dự báo trong 48 giờ		
	Độ cao sóng lớn nhất (m)	Hướng thịnh hành	Ghi chú
Bắc vịnh Bắc Bộ	0.3 - 1.7	Nam, Tây Nam	
Nam vịnh Bắc Bộ	0.3 - 1.2	Nam, Tây Nam	
Quảng Trị đến Quảng Ngãi	0.4 - 1.3	Nam, Đông Nam	
Bình Định đến Ninh Thuận	1.1 - 2.0	Nam, Tây Nam	Cảnh báo
Bình Thuận đến Cà Mau	0.3 - 1.6	Tây Nam, Tây	
Cà Mau đến Kiên Giang	0.3 - 1.3	Tây, Tây Bắc	
Quần đảo Hoàng Sa	1.2 - 1.4	Nam	
Quần đảo Trường Sa	0.7 - 1.4	Tây, Tây Nam	
Bắc Biển Đông	1.1 - 1.9	Tây Nam, Nam	
Giữa Biển Đông	0.6 - 1.9	Tây Nam	
Nam Biển Đông	0.3 - 1.5	Tây, Tây Nam	

Tin phát lúc: 13 giờ 00

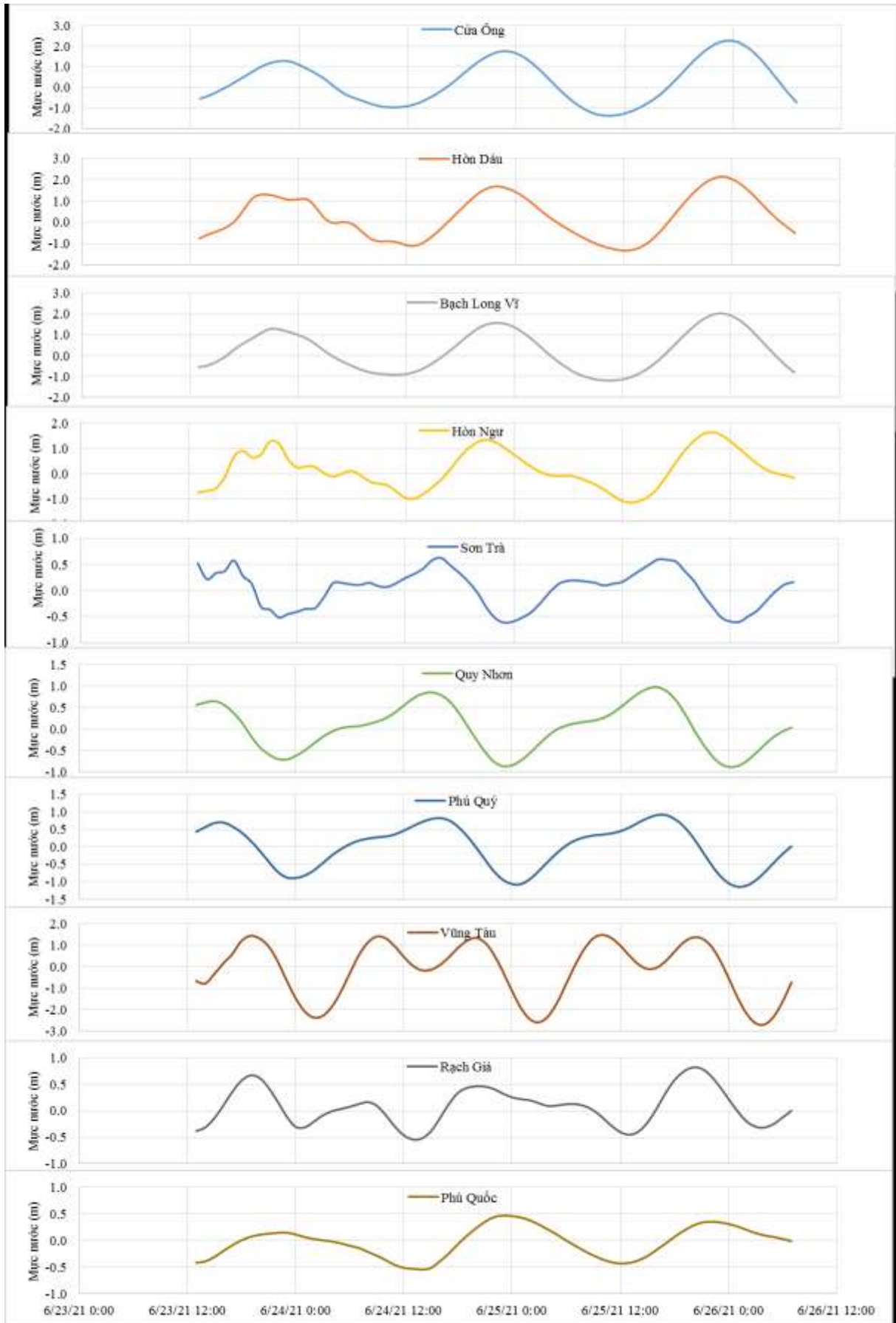
Thời điểm phát tin dự báo tiếp theo: 13 giờ 00 ngày 24/06/2021

Người xây dựng bản tin: Đặng Linh Chi

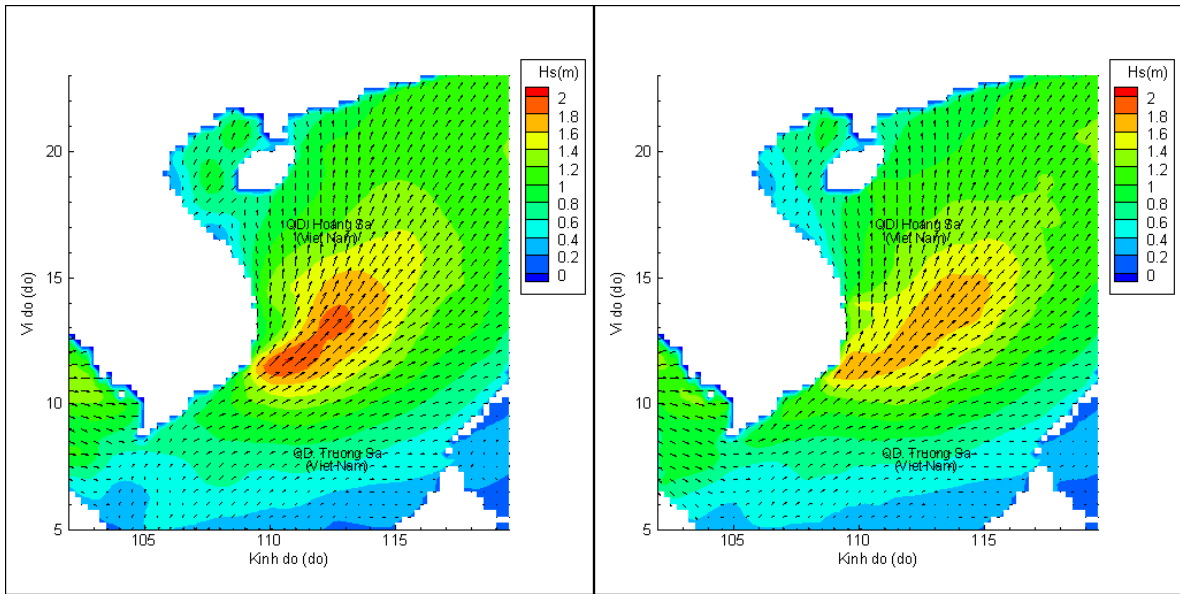
Người soát bản tin: Lê Quốc Huy

Biến trình mực nước tổng cộng tại 10 trạm Hải văn

(Cửa Ông, Hòn Dấu, Bạch Long Vĩ, Hòn Ngur, Sơn Trà, Quy Nhơn, Phú Quý, Vũng Tàu, Rạch Giá, Phú Quốc)

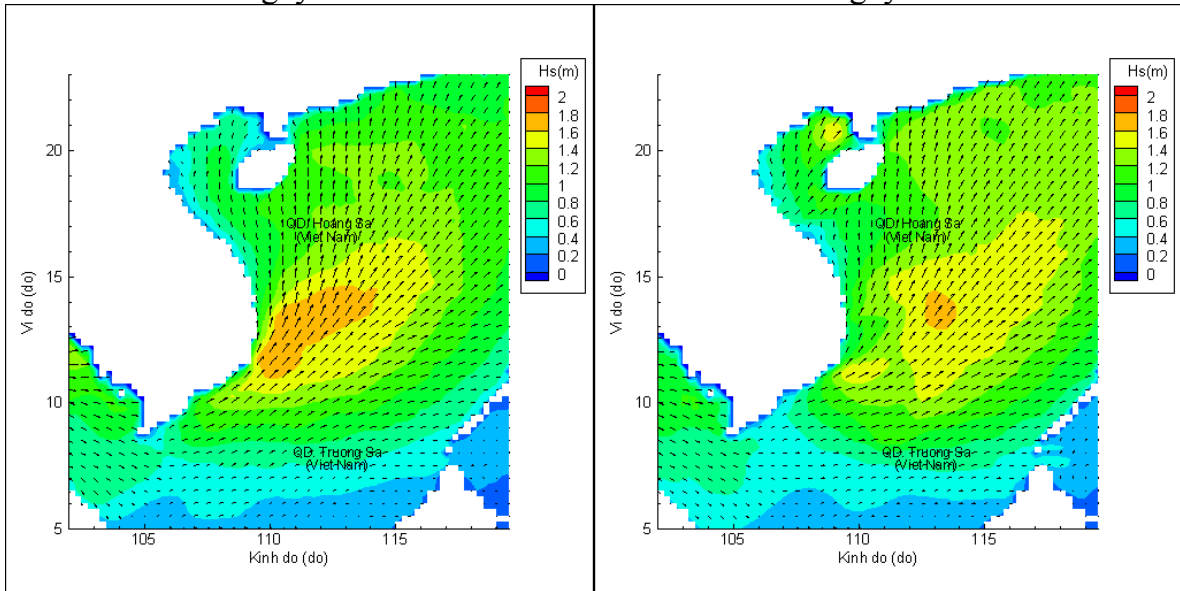


Phân bố độ cao sóng ven bờ và ngoài khơi biển Việt Nam



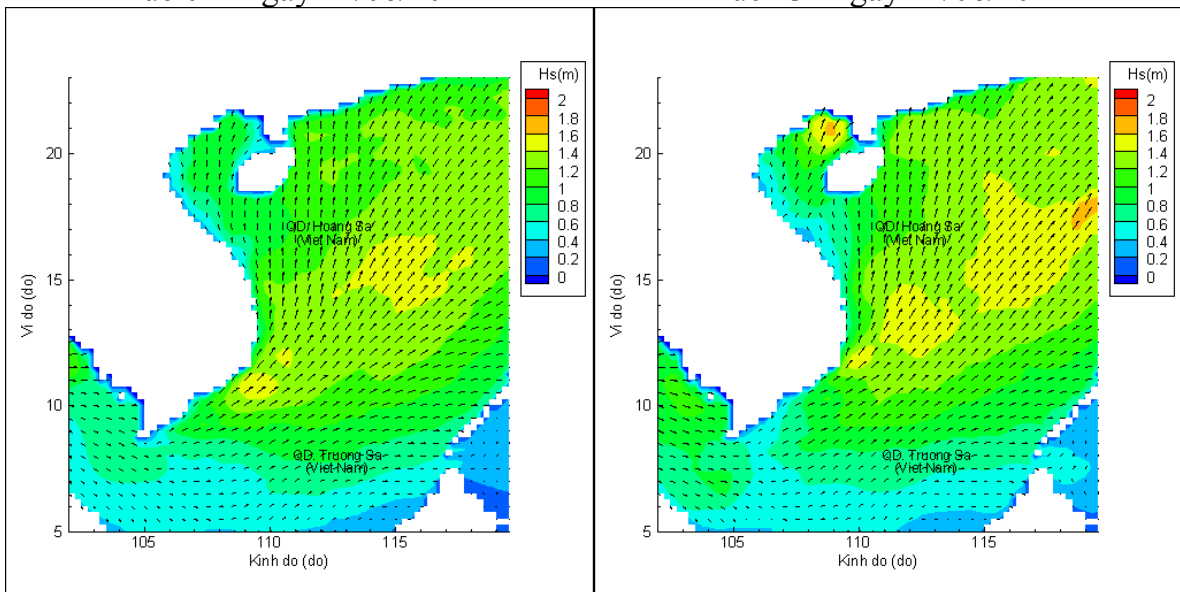
Lúc 13h ngày 23/06/2021

Lúc 19h ngày 23/06/2021



Lúc 01h ngày 24/06/2021

Lúc 13h ngày 24/06/2021



Lúc 01h ngày 25/06/2021

Lúc 13h ngày 25/06/2021