

BẢN TIN DỰ BÁO MỨC NƯỚC VÀ SÓNG BIỂN

(Lúc 13 giờ – ngày 22/06/2021)

Tỉnh/ TP	Huyện	Mức nước tổng cộng dự báo trong 48 giờ (cm)								
		22/06		23/06				24/06		
		13h	19h	1h	7h	13h	19h	1h	7h	13h
Quảng Ninh	Đầm Hà	34	76	-56	-28	72	107	-110	-51	94
	Cửa Ông	53	29	-43	-35	94	80	-94	-68	118
TP. Hải Phòng	Hòn Dấu	84	58	-22	-65	97	63	-63	-88	123
	Bạch Long Vĩ	52	35	-40	-41	90	55	-80	-60	118
Thái Bình	Thái Thụy	90	51	-17	-69	101	53	-55	-91	126
Nam Định	Hải Hậu	99	-5	-18	-61	111	29	-44	-96	133
Ninh Bình	Kim Sơn	130	-27	-23	-60	117	22	-39	-101	136
Thanh Hóa	Quảng Xương	106	-26	-16	-62	113	17	-33	-101	131
Nghệ An	Diễn Châu	39	2	-1	-63	98	9	-23	-94	121
	Hòn Ngư	37	1	-1	-62	95	9	-23	-90	119
Hà Tĩnh	Thạch Hà	29	1	2	-56	79	9	-17	-80	106
Quảng Bình	Quảng Trạch	49	6	1	-29	56	-1	-6	-60	84
	Quảng Ninh	37	-2	3	-17	44	-13	2	-43	72
Quảng Trị	Gio Linh	20	-10	-1	-5	36	-23	6	-26	61
	Cồn Cỏ	22	-11	-1	-3	39	-25	3	-23	66
Thừa Thiên Huế	Hương Trà	4	-16	-1	9	25	-29	9	-5	46
	Phú Lộc	-3	-15	-1	23	14	-33	11	13	32
TP. Đà Nẵng	Sơn Trà	0	-16	4	35	1	-35	12	29	18
	Hoàng Sa	-12	-21	1	66	-11	-44	7	69	12
Quảng Nam	Tam Kỳ	-11	-20	4	49	-10	-43	15	48	7
	Cù Lao Chàm	-9	-19	5	45	-6	-40	15	43	12
Quảng Ngãi	TP. Quảng Ngãi	-16	-24	5	58	-16	-50	17	59	6
	Lý Sơn	-14	-22	5	60	-14	-46	15	61	7
Bình Định	Phú Mỹ	-22	-23	6	65	-18	-50	15	68	12
	Quy Nhơn	-21	-23	3	65	-16	-55	13	70	12
Phú Yên	Tp. Tuy Hòa	-12	-19	12	74	-9	-45	21	79	21
Khánh Hòa	TP. Nha Trang	-13	-27	7	68	-9	-55	14	70	19
	Trường Sa	-6	-37	7	59	-2	-68	15	63	24
Ninh Thuận	TP. PR-Tháp Chàm	-7	-35	10	64	-4	-67	17	61	26
Bình Thuận	TP. Phan Thiết	41	-104	46	16	41	-146	60	20	76
	Phú Quý	4	-51	14	54	5	-83	24	56	36
Bà Rịa Vũng Tàu	Vũng Tàu	137	-187	78	-33	108	-211	64	12	109
	Côn Đảo	103	-150	44	-5	116	-172	11	36	114
TPHCM	Cần Giờ	140	-190	75	-44	111	-209	64	6	106
Tiền Giang	Gò Công Tây	138	-194	77	-48	114	-213	67	2	110
Bến Tre	Ba Tri	128	-192	71	-44	116	-210	58	9	116
Trà Vinh	Duyên Hải	135	-188	68	-31	126	-204	38	23	118
Sóc Trăng	Tân Phú	116	-157	44	-24	122	-175	-3	34	109
Bạc Liêu	TP. Bạc Liêu	90	-114	-14	-1	94	-118	-74	60	80
Cà Mau	Năm Căn	75	-67	-52	8	78	-73	-110	60	74
	Trần Văn Thời	43	-41	2	-27	62	-30	-45	-21	77
Kiên Giang	Rạch Giá	54	-25	27	-27	47	-1	8	-56	79
	Phú Quốc	15	10	-1	-33	7	25	-30	-52	17
	Thổ Chu	7	4	-4	-25	12	10	-29	-36	16

Vùng Biển	Độ cao sóng biển dự báo trong 48 giờ		
	Độ cao sóng lớn nhất (m)	Hướng thịnh hành	Ghi chú
Bắc vịnh Bắc Bộ	0.3 - 1.6	Nam, Tây Nam	
Nam vịnh Bắc Bộ	0.3 - 1.2	Nam, Tây Nam	
Quảng Trị đến Quảng Ngãi	0.5 - 1.6	Nam	
Bình Định đến Ninh Thuận	1.2 - 2.1	Nam, Tây Nam	Cảnh báo
Bình Thuận đến Cà Mau	0.3 - 1.8	Tây Nam, Tây	
Cà Mau đến Kiên Giang	0.3 - 1.5	Tây, Tây Bắc	
Quần đảo Hoàng Sa	1.4 - 1.7	Nam	
Quần đảo Trường Sa	0.9 - 1.8	Tây, Tây Nam	
Bắc Biển Đông	1.2 - 1.8	Tây Nam, Nam	
Giữa Biển Đông	0.7 - 2.0	Tây Nam	Cảnh báo
Nam Biển Đông	0.4 - 1.5	Tây, Tây Nam	

Tin phát lúc: 13 giờ 00

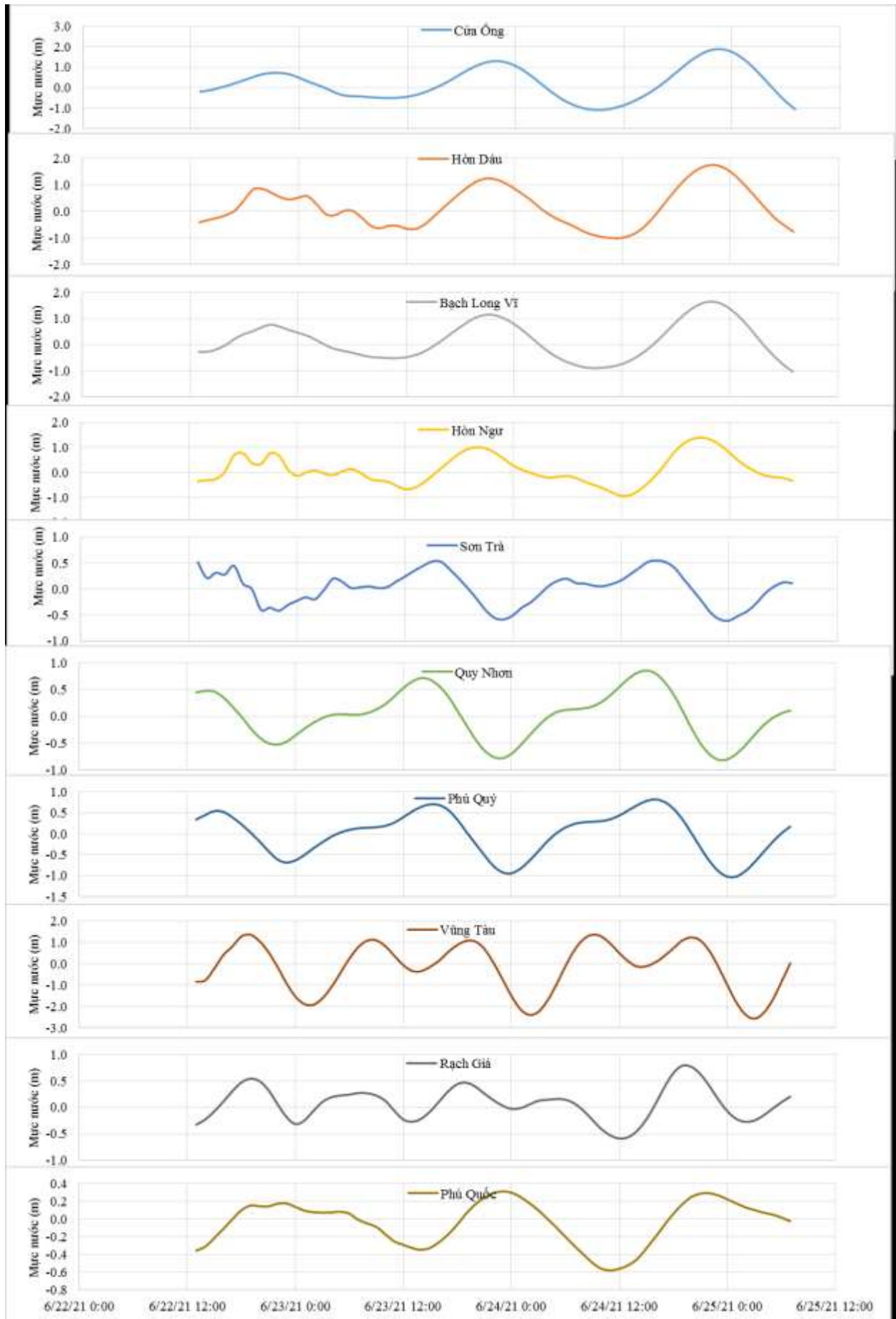
Thời điểm phát tin dự báo tiếp theo: 13 giờ 00 ngày 23/06/2021

Người xây dựng bản tin: Trần Văn Mỹ

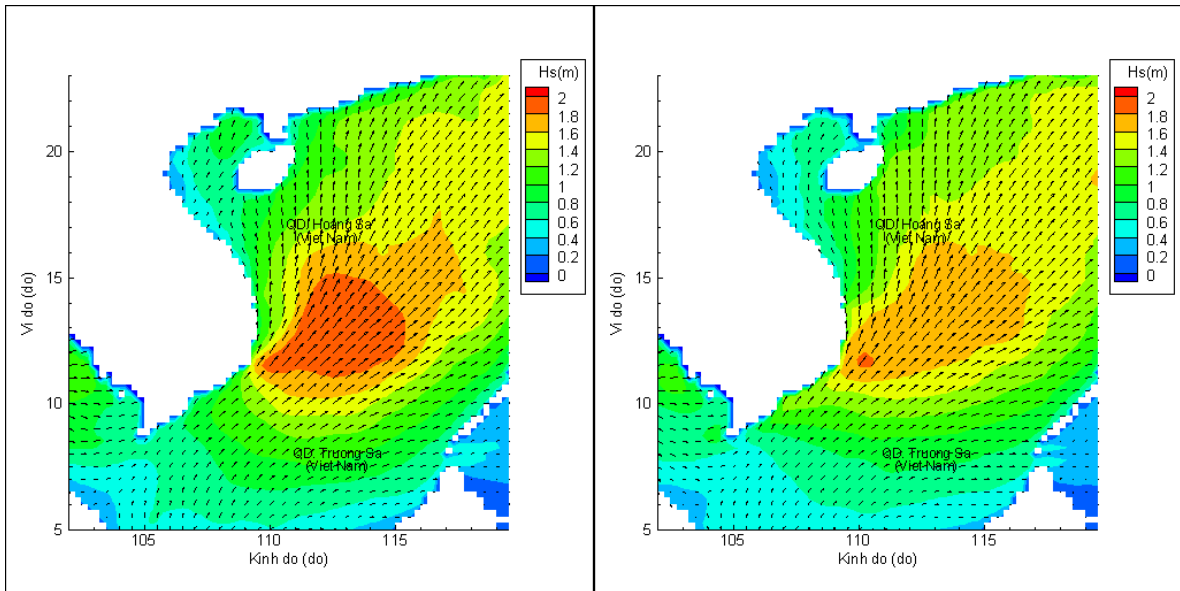
Người soát bản tin: Lê Quốc Huy

Biến trình mực nước tổng cộng tại 10 trạm Hải văn

(Cửa Ông, Hòn Dấu, Bạch Long Vĩ, Hòn Ngự, Sơn Trà, Quy Nhơn, Phú Quý, Vũng Tàu, Rạch Giá, Phú Quốc)

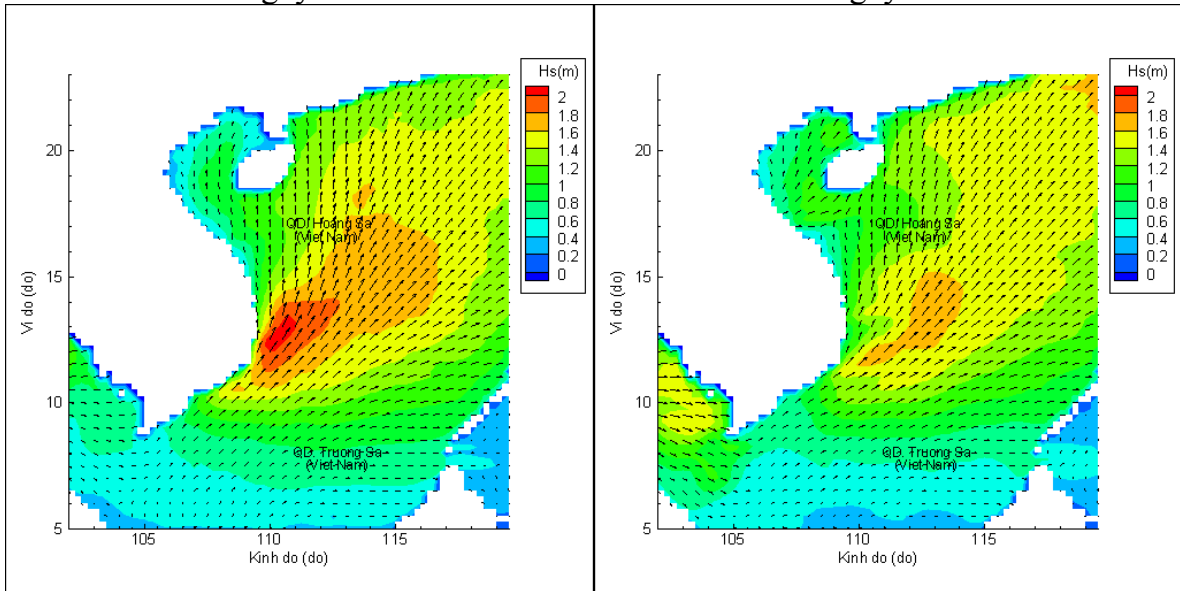


Phân bố độ cao sóng ven bờ và ngoài khơi biển Việt Nam



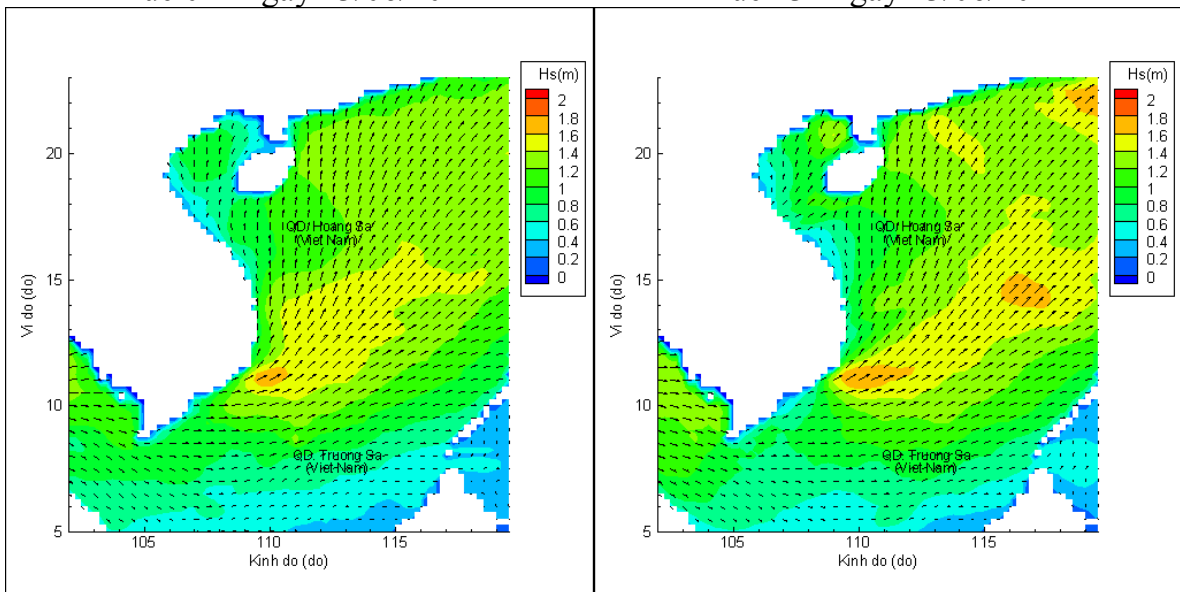
Lúc 13h ngày 22/06/2021

Lúc 19h ngày 22/06/2021



Lúc 01h ngày 23/06/2021

Lúc 13h ngày 23/06/2021



Lúc 01h ngày 24/06/2021

Lúc 13h ngày 24/06/2021