

BẢN TIN DỰ BÁO MỨC NƯỚC VÀ SÓNG BIỂN

(Lúc 13 giờ – ngày 17/06/2021)

Tỉnh/ TP	Huyện	Mức nước tổng cộng dự báo trong 48 giờ (cm)								
		17/06		18/06				19/06		
		13h	19h	1h	7h	13h	19h	1h	7h	13h
Quảng Ninh	Đầm Hà	-113	127	167	-92	-98	43	136	-35	-55
	Cửa Ông	-114	102	155	-66	-100	41	112	-17	-56
TP. Hải Phòng	Hòn Dấu	-89	139	124	-67	-111	50	96	-12	-66
	Bạch Long Vĩ	-99	132	113	-75	-97	61	100	-23	-59
Thái Bình	Thái Thụy	-85	137	113	-60	-109	48	87	-8	-64
Nam Định	Hải Hậu	-82	90	89	-35	-107	45	70	2	-66
Ninh Bình	Kim Sơn	-55	68	75	-27	-102	41	64	3	-64
Thanh Hóa	Quảng Xương	-78	69	71	-22	-104	36	57	7	-64
Nghệ An	Diễn Châu	-128	91	70	-17	-103	34	46	14	-63
	Hòn Ngư	-127	87	68	-14	-103	35	45	17	-63
Hà Tĩnh	Thạch Hà	-120	78	65	-6	-101	36	39	23	-63
Quảng Bình	Quảng Trạch	-62	59	45	12	-85	29	20	29	-57
	Quảng Ninh	-43	43	28	18	-68	23	9	30	-47
Quảng Trị	Gio Linh	-28	26	9	20	-46	17	-5	29	-36
	Cồn Cỏ	-25	32	8	15	-45	22	-3	27	-35
Thừa Thiên Huế	Hương Trà	-14	10	-8	21	-23	9	-16	27	-20
	Phú Lộc	7	-3	-23	23	-6	3	-25	27	-8
TP. Đà Nẵng	Sơn Trà	43	-13	-33	24	7	0	-31	26	-1
	Hoàng Sa	64	-13	-39	12	37	3	-28	13	18
Quảng Nam	Tam Kỳ	50	-18	-41	24	21	-3	-38	23	8
	Cù Lao Chàm	43	-15	-37	24	18	-1	-35	24	7
Quảng Ngãi	TP. Quảng Ngãi	59	-16	-46	20	29	1	-38	17	9
	Lý Sơn	60	-16	-42	19	31	1	-35	18	12
Bình Định	Phú Mỹ	61	-11	-44	15	33	6	-34	12	13
	Quy Nhơn	63	-9	-45	15	35	6	-32	12	13
Phú Yên	Tp. Tuy Hòa	62	-14	-49	11	32	4	-35	10	9
Khánh Hòa	TP. Nha Trang	66	-9	-50	19	37	8	-35	17	16
	Trường Sa	68	-8	-56	18	39	7	-40	17	19
Ninh Thuận	TP. PR-Tháp Chàm	65	-10	-60	21	31	4	-46	18	10
Bình Thuận	TP. Phan Thiết	46	21	-105	53	16	25	-80	32	4
	Phú Quý	65	-4	-66	28	33	7	-50	22	13
Bà Rịa Vũng Tàu	Vũng Tàu	52	57	-152	39	32	21	-80	-3	49
	Côn Đảo	40	73	-141	21	48	33	-79	-7	53
TPHCM	Cần Giờ	43	65	-165	35	25	20	-82	-5	53
Tiền Giang	Gò Công Tây	34	70	-171	39	20	22	-85	-3	50
Bến Tre	Ba Tri	24	75	-172	43	21	23	-90	-5	47
Trà Vinh	Duyên Hải	38	78	-163	37	39	26	-87	-11	55
Sóc Trăng	Tân Phú	29	88	-155	21	53	31	-86	-23	65
Bạc Liêu	TP. Bạc Liêu	41	76	-133	-27	73	25	-69	-48	78
Cà Mau	Năm Căn	53	73	-101	-56	71	26	-58	-51	69
	Trần Văn Thời	-15	53	-40	-18	3	56	-49	-5	20
Kiên Giang	Rạch Giá	-28	51	-17	18	-38	78	-17	-5	15
	Phú Quốc	-27	20	18	-16	-24	33	-6	-12	0
	Thổ Chu	-16	11	9	-13	-7	18	-11	-3	0

Vùng Biển	Độ cao sóng biển dự báo trong 48 giờ		
	Độ cao sóng lớn nhất (m)	Hướng thịnh hành	Ghi chú
Bắc vịnh Bắc Bộ	0.3 - 2.0	Tây Nam, Nam	Cảnh báo
Nam vịnh Bắc Bộ	0.3 - 1.3	Nam	
Quảng Trị đến Quảng Ngãi	0.4 - 1.4	Nam, Đông Nam	
Bình Định đến Ninh Thuận	0.9 - 1.5	Nam, Tây Nam	
Bình Thuận đến Cà Mau	0.3 - 1.3	Tây Nam, Tây	
Cà Mau đến Kiên Giang	0.3 - 0.7	Tây, Tây Nam	
Quần đảo Hoàng Sa	1.3 - 1.5	Nam	
Quần đảo Trường Sa	0.3 - 0.7	Tây, Tây Nam	
Bắc Biển Đông	0.7 - 1.5	Tây Nam, Nam	
Giữa Biển Đông	0.4 - 1.5	Tây Nam	
Nam Biển Đông	0.3 - 0.8	Tây, Tây Nam	

Tin phát lúc: 13 giờ 00

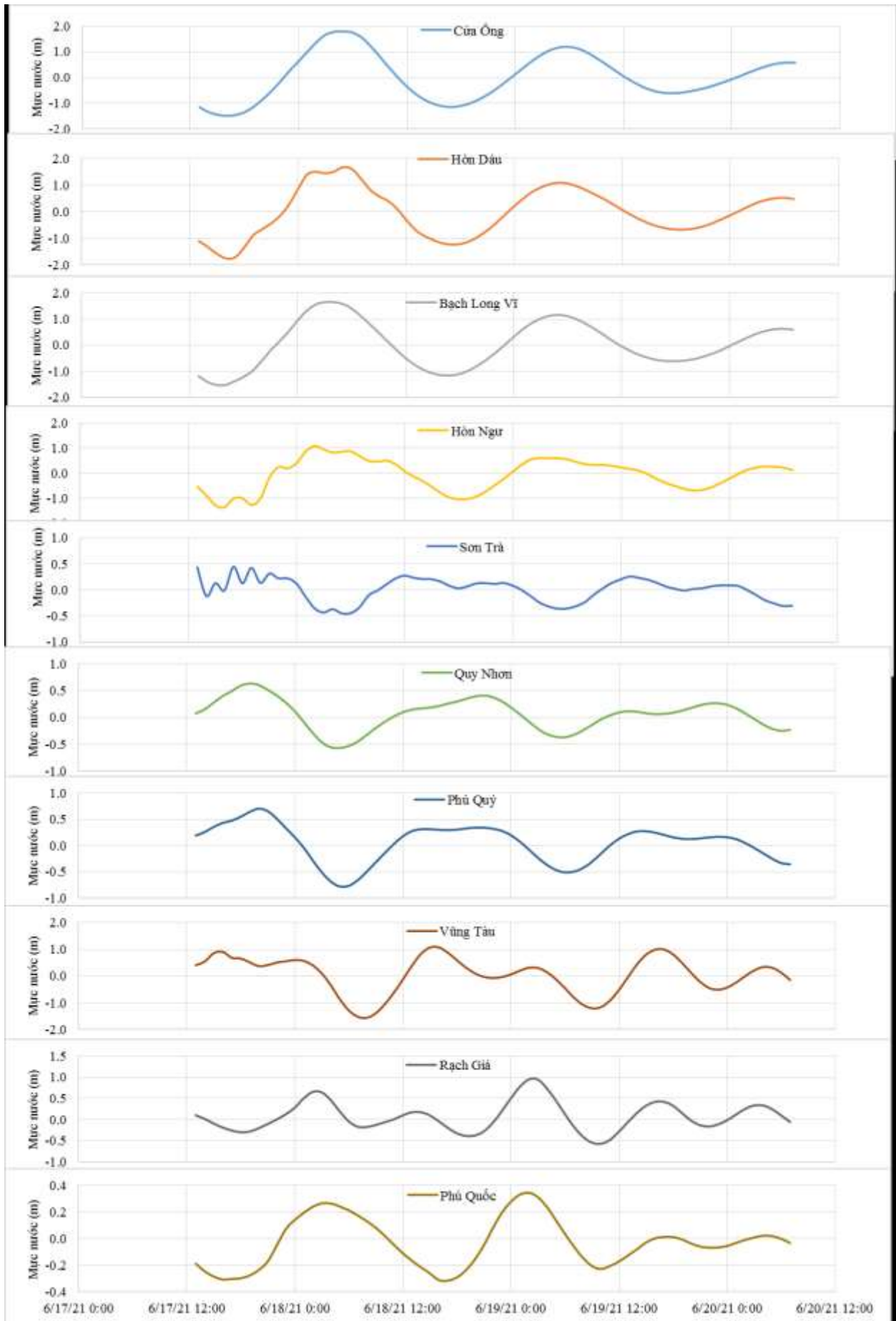
Thời điểm phát tin dự báo tiếp theo: 13 giờ 00 ngày 18/06/2021

Người xây dựng bản tin: Nguyễn Hồng Hạnh

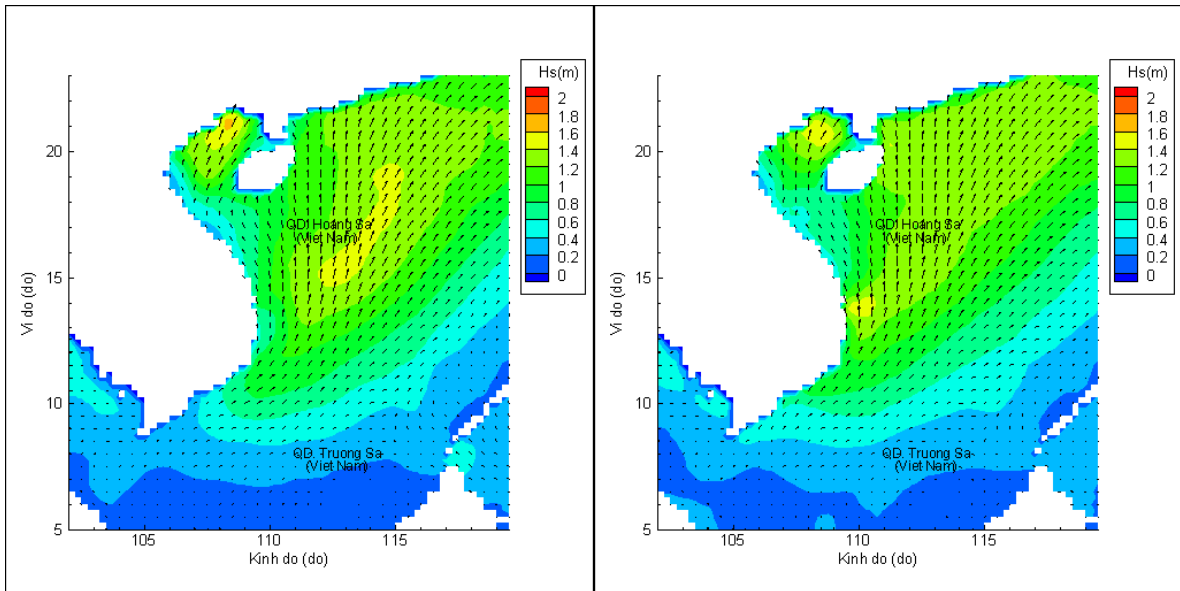
Người soát bản tin: Lê Quốc Huy

Biến trình mực nước tổng cộng tại 10 trạm Hải vãn

(Cửa Ông, Hòn Dấu, Bạch Long Vĩ, Hòn Ngự, Sơn Trà, Quy Nhơn, Phú Quý, Vũng Tàu, Rạch Giá, Phú Quốc)

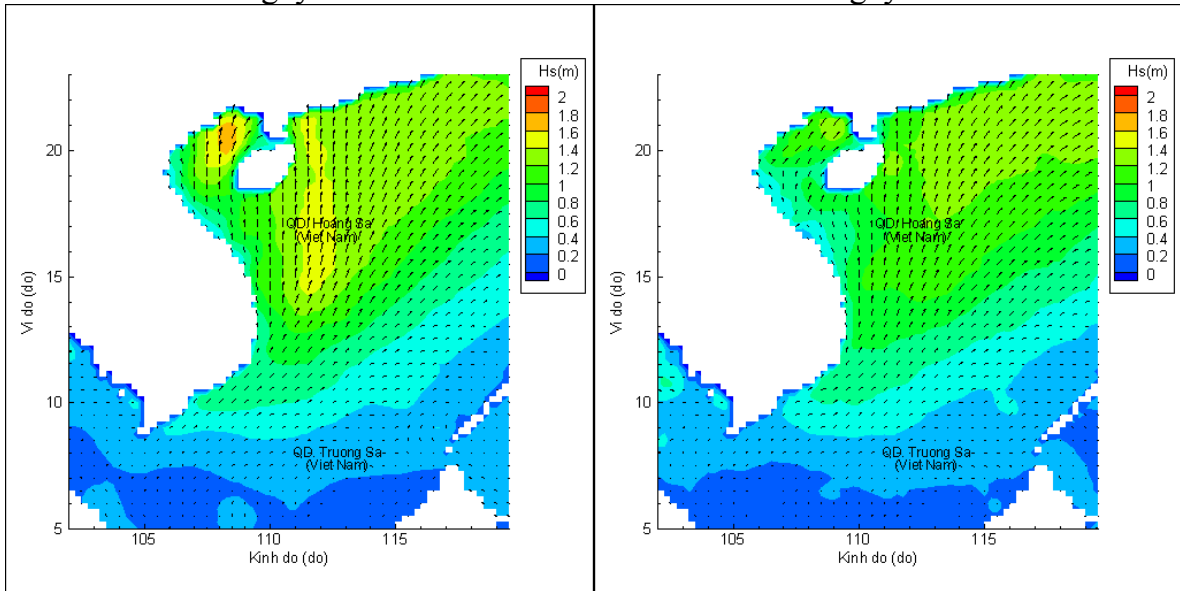


Phân bố độ cao sóng ven bờ và ngoài khơi biển Việt Nam



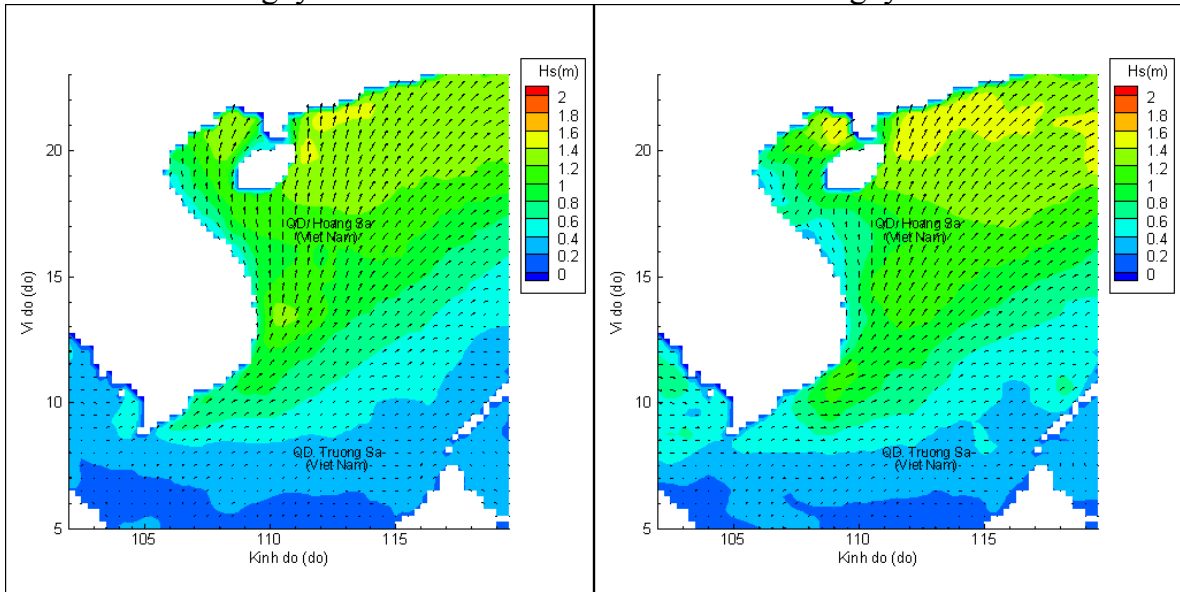
Lúc 13h ngày 17/06/2021

Lúc 19h ngày 17/06/2021



Lúc 01h ngày 18/06/2021

Lúc 13h ngày 18/06/2021



Lúc 01h ngày 19/06/2021

Lúc 13h ngày 19/06/2021