

BẢN TIN DỰ BÁO MỨC NƯỚC VÀ SÓNG BIỂN

(Lúc 13 giờ – ngày 16/06/2021)

Tỉnh/ TP	Huyện	Mức nước tổng cộng dự báo trong 48 giờ (cm)								
		16/06		17/06				18/06		
		13h	19h	1h	7h	13h	19h	1h	7h	13h
Quảng Ninh	Đầm Hà	-106	172	162	-122	-109	92	148	-73	-83
	Cửa Ông	-107	144	150	-99	-105	90	125	-53	-81
TP. Hải Phòng	Hòn Dấu	-81	178	119	-99	-118	93	106	-44	-92
	Bạch Long Vĩ	-88	169	102	-105	-100	104	103	-56	-82
Thái Bình	Thái Thụy	-77	175	108	-90	-117	90	95	-38	-91
Nam Định	Hải Hậu	-73	126	84	-67	-113	83	79	-25	-90
Ninh Bình	Kim Sơn	-45	105	71	-59	-110	80	72	-22	-86
Thanh Hóa	Quảng Xương	-69	105	67	-52	-111	75	64	-16	-88
Nghệ An	Diễn Châu	-129	124	69	-45	-109	66	55	-5	-86
	Hòn Ngư	-126	115	68	-42	-107	65	53	-3	-84
Hà Tĩnh	Thạch Hà	-115	100	65	-32	-103	60	49	4	-81
Quảng Bình	Quảng Trạch	-50	73	49	-12	-80	41	30	12	-65
	Quảng Ninh	-34	49	33	-1	-59	29	16	16	-50
Quảng Trị	Gio Linh	-20	24	14	4	-36	18	1	17	-32
	Cồn Cỏ	-15	31	12	0	-34	23	1	14	-31
Thừa Thiên Huế	Hương Trà	-3	2	-3	10	-13	4	-13	19	-12
	Phú Lộc	20	-13	-15	16	6	-8	-24	20	2
TP. Đà Nẵng	Sơn Trà	49	-25	-24	21	22	-13	-31	21	14
	Hoàng Sa	77	-29	-40	14	56	-12	-35	9	41
Quảng Nam	Tam Kỳ	65	-35	-37	24	39	-18	-39	20	27
	Cù Lao Chàm	57	-31	-32	23	35	-16	-35	21	25
Quảng Ngãi	TP. Quảng Ngãi	74	-37	-44	20	49	-18	-42	14	33
	Lý Sơn	74	-36	-40	20	51	-17	-39	15	35
Bình Định	Phú Mỹ	76	-33	-44	16	54	-13	-39	11	40
	Quy Nhơn	79	-32	-45	18	59	-14	-39	12	40
Phú Yên	Tp. Tuy Hòa	86	-24	-40	23	66	-4	-34	16	45
Khánh Hòa	TP. Nha Trang	80	-31	-50	21	60	-8	-42	15	42
	Trường Sa	82	-28	-58	20	60	-8	-50	15	42
Ninh Thuận	TP. PR-Tháp Chàm	82	-32	-58	22	56	-11	-52	18	38
Bình Thuận	TP. Phan Thiết	67	-1	-112	56	34	17	-99	46	19
	Phú Quý	82	-26	-67	29	54	-7	-60	23	36
Bà Rịa Vũng Tàu	Vũng Tàu	57	59	-191	73	29	46	-138	39	34
	Côn Đảo	44	76	-182	51	45	62	-137	26	42
TPHCM	Cần Giờ	43	68	-203	73	18	52	-144	38	31
Tiền Giang	Gò Công Tây	33	74	-209	79	12	56	-149	42	26
Bến Tre	Ba Tri	22	80	-214	83	10	61	-153	42	23
Trà Vinh	Duyên Hải	37	85	-213	78	28	66	-154	35	34
Sóc Trăng	Tân Phú	28	100	-209	60	37	73	-152	20	43
Bạc Liêu	TP. Bạc Liêu	37	98	-186	8	57	66	-130	-17	63
Cà Mau	Năm Căn	55	91	-143	-35	66	60	-101	-36	65
	Trần Văn Thời	-3	61	-55	-16	2	72	-64	-3	13
Kiên Giang	Rạch Giá	-27	59	-31	14	-54	87	-26	1	-1
	Phú Quốc	-24	26	15	-25	-31	39	-2	-12	-6
	Thổ Chu	-12	15	8	-20	-11	22	-6	-4	0

Vùng Biển	Độ cao sóng biển dự báo trong 48 giờ		
	Độ cao sóng lớn nhất (m)	Hướng thịnh hành	Ghi chú
Bắc vịnh Bắc Bộ	0.3 - 1.9	Tây Nam, Nam	Cảnh báo
Nam vịnh Bắc Bộ	0.4 - 1.4	Nam, Tây Nam	
Quảng Trị đến Quảng Ngãi	0.5 - 1.3	Nam, Đông Nam	
Bình Định đến Ninh Thuận	0.9 - 1.5	Nam, Tây Nam	
Bình Thuận đến Cà Mau	0.3 - 1.2	Tây Nam, Tây	
Cà Mau đến Kiên Giang	0.3 - .6	Tây	
Quần đảo Hoàng Sa	1.5 - 1.7	Nam	
Quần đảo Trường Sa	0.3 - .8	Tây, Tây Nam	
Bắc Biển Đông	0.7 - 1.7	Tây Nam, Nam	
Giữa Biển Đông	0.3 - 1.6	Tây Nam, Tây	
Nam Biển Đông	0.3 - 0.8	Tây, Tây Nam	

Tin phát lúc: 13 giờ 00

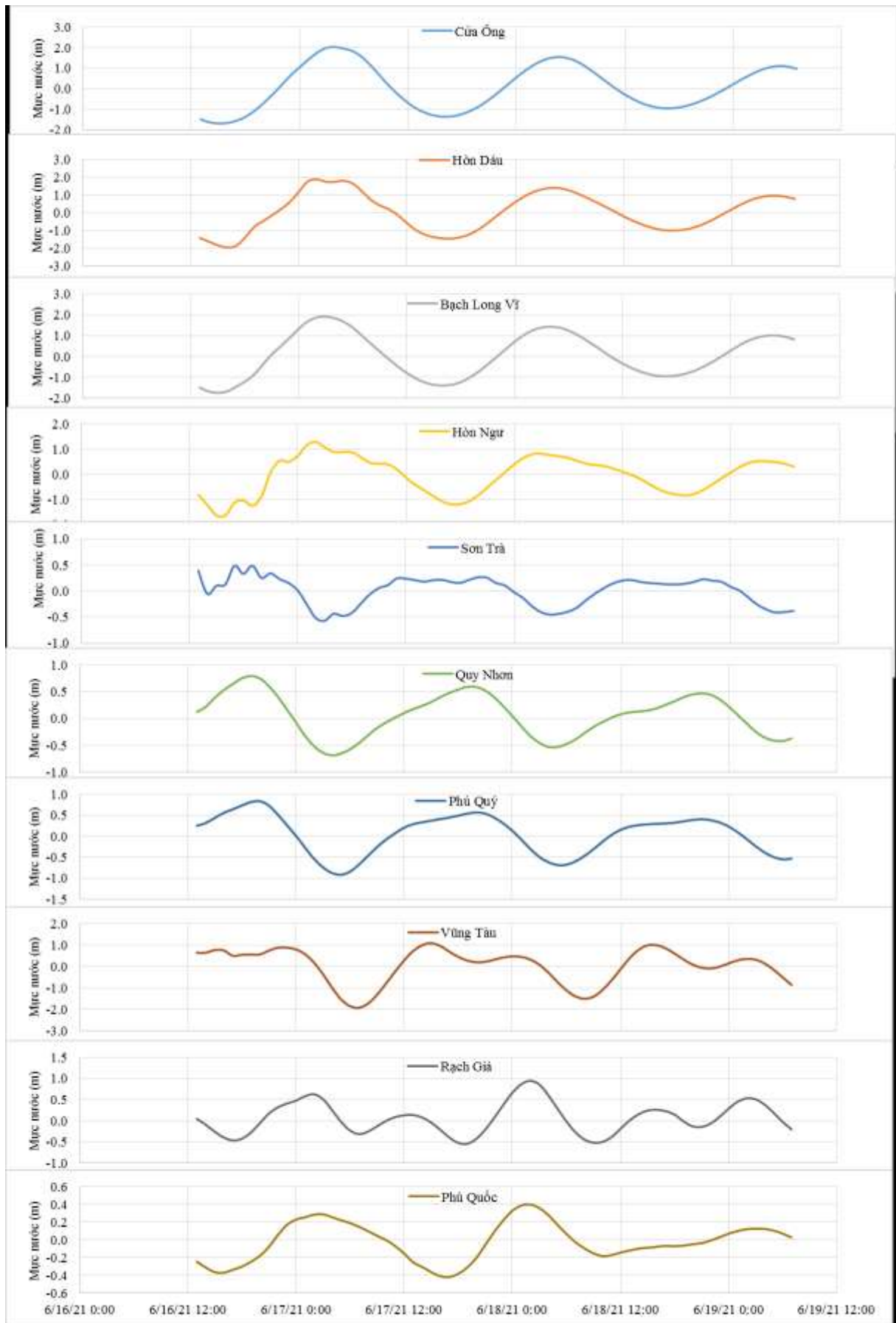
Thời điểm phát tin dự báo tiếp theo: 13 giờ 00 ngày 17/06/2021

Người xây dựng bản tin: Đặng Linh Chi

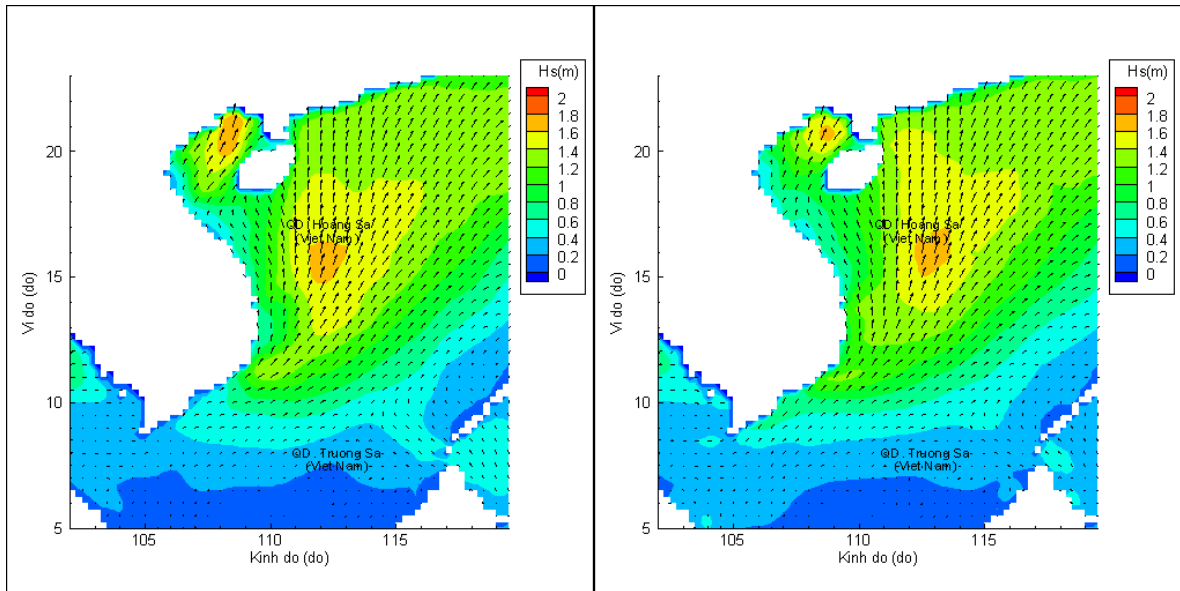
Người soát bản tin: Lê Quốc Huy

Biến trình mực nước tổng cộng tại 10 trạm Hải vãn

(Cửa Ông, Hòn Dấu, Bạch Long Vĩ, Hòn Ngur, Sơn Trà, Quy Nhơn, Phú Quý, Vũng Tàu, Rạch Giá, Phú Quốc)

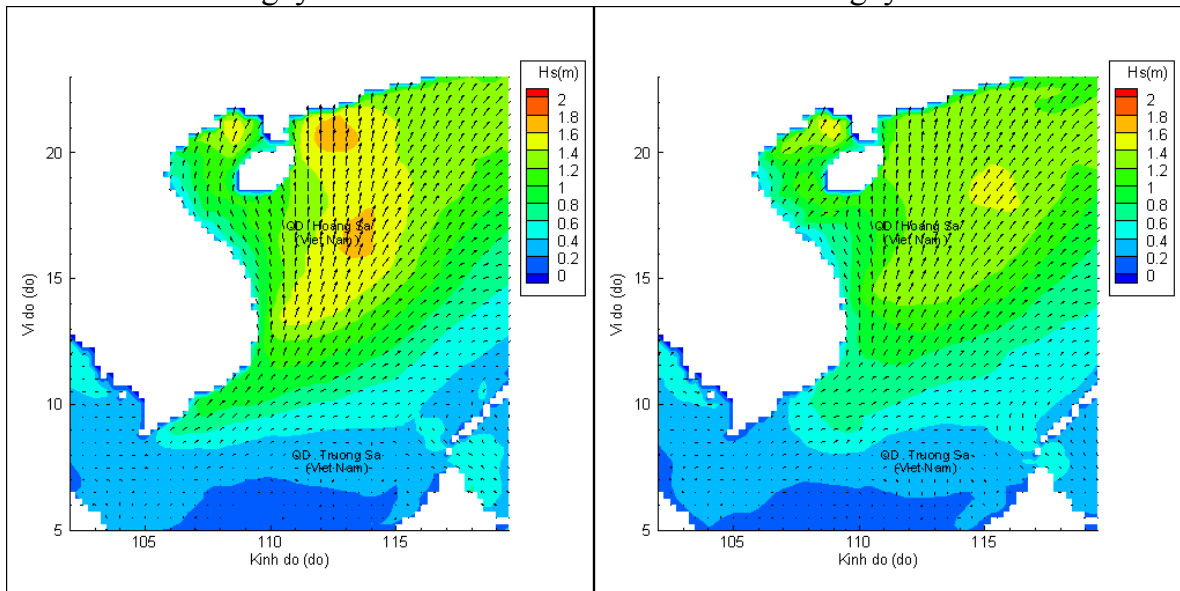


Phân bố độ cao sóng ven bờ và ngoài khơi biển Việt Nam



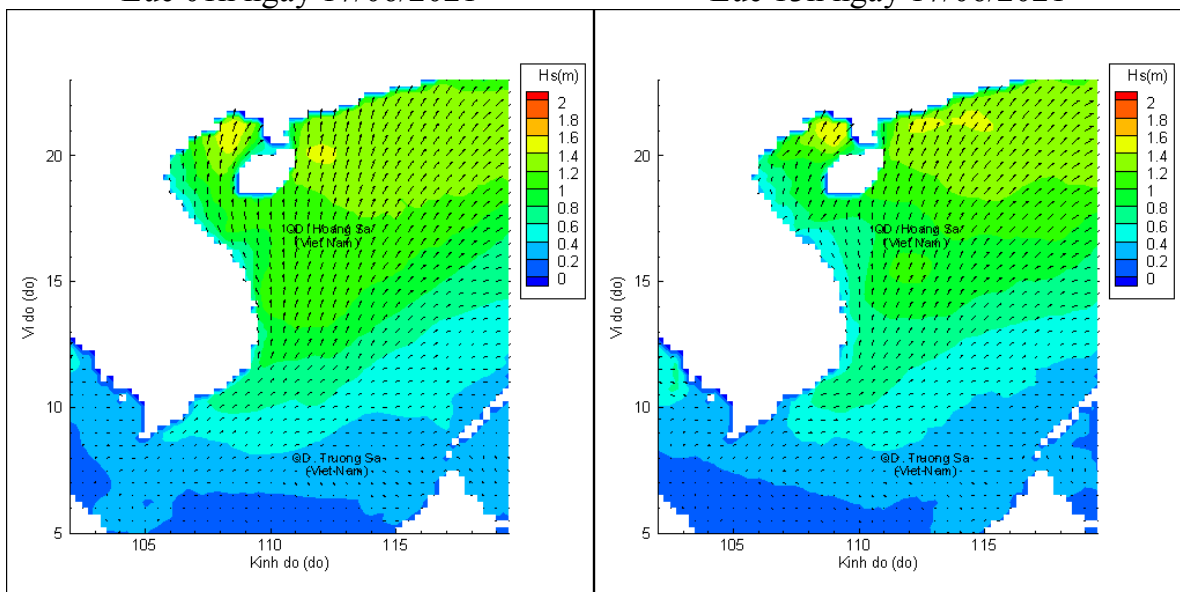
Lúc 13h ngày 16/06/2021

Lúc 19h ngày 16/06/2021



Lúc 01h ngày 17/06/2021

Lúc 13h ngày 17/06/2021



Lúc 01h ngày 18/06/2021

Lúc 13h ngày 18/06/2021