

**BẢN TIN DỰ BÁO MỨC NƯỚC VÀ SÓNG BIỂN**

(Lúc 13 giờ – ngày 11/06/2021)

Tỉnh/ TP	Huyện	Mức nước tổng cộng dự báo trong 48 giờ (cm)								
		11/06		12/06				13/06		
		13h	19h	1h	7h	13h	19h	1h	7h	13h
Quảng Ninh	Đầm Hà	8	176	-35	-117	-102	-127	83	265	-13
	Cửa Ông	26	134	-23	-110	-64	-138	51	225	-1
TP. Hải Phòng	Hòn Dấu	59	155	-10	-122	-61	-125	57	189	-18
	Bạch Long Vĩ	42	132	-29	-107	-73	-109	81	169	-40
Thái Bình	Thái Thụy	64	147	-8	-119	-58	-123	57	178	-18
Nam Định	Hải Hậu	80	86	-5	-105	-46	-129	57	138	-13
Ninh Bình	Kim Sơn	115	63	-15	-100	-42	-136	51	124	-12
Thanh Hóa	Quảng Xương	88	65	-6	-97	-36	-134	45	108	-11
Nghệ An	Diễn Châu	28	87	14	-92	-30	-120	29	87	-4
	Hòn Ngư	21	80	16	-92	-29	-117	33	88	-1
Hà Tĩnh	Thạch Hà	18	63	25	-85	-21	-108	32	82	10
Quảng Bình	Quảng Trạch	58	41	34	-64	2	-90	32	50	21
	Quảng Ninh	55	20	35	-46	9	-68	32	26	25
Quảng Trị	Gio Linh	43	-1	32	-28	12	-44	35	4	23
	Cồn Cỏ	48	0	27	-29	7	-44	43	5	18
Thừa Thiên Huế	Hương Trà	31	-19	25	-8	15	-20	37	-17	19
	Phú Lộc	34	-29	20	12	17	1	35	-34	18
TP. Đà Nẵng	Sơn Trà	42	-38	17	28	17	19	28	-47	19
	Hoàng Sa	36	-49	0	58	1	51	38	-60	-2
Quảng Nam	Tam Kỳ	37	-45	14	47	16	39	30	-61	15
	Cù Lao Chàm	36	-42	15	41	15	33	31	-54	16
Quảng Ngãi	TP. Quảng Ngãi	35	-56	12	55	17	45	37	-68	12
	Lý Sơn	34	-52	9	56	13	48	35	-65	9
Bình Định	Phú Mỹ	31	-56	10	57	16	50	35	-70	12
	Quy Nhơn	29	-59	7	53	15	49	35	-69	12
Phú Yên	Tp. Tuy Hòa	28	-64	6	52	10	44	33	-71	12
Khánh Hòa	TP. Nha Trang	42	-64	6	57	14	53	51	-66	13
	Trường Sa	42	-68	-8	55	-1	46	44	-77	-7
Ninh Thuận	TP. PR-Tháp Chàm	45	-74	4	50	11	42	50	-78	10
Bình Thuận	TP. Phan Thiết	80	-124	7	38	18	23	71	-117	7
	Phú Quý	52	-84	0	51	7	41	52	-90	1
Bà Rịa Vũng Tàu	Vũng Tàu	112	-124	-42	59	-29	40	77	-107	-74
	Côn Đảo	94	-92	-73	64	-50	58	70	-70	-101
TPHCM	Cần Giờ	109	-117	-54	55	-41	41	71	-96	-84
Tiền Giang	Gò Công Tây	108	-121	-56	52	-43	40	70	-99	-87
Bến Tre	Ba Tri	99	-119	-67	54	-52	46	65	-98	-100
Trà Vinh	Duyên Hải	103	-108	-79	73	-56	61	65	-81	-115
Sóc Trăng	Tân Phú	83	-71	-105	78	-73	73	47	-46	-137
Bạc Liêu	TP. Bạc Liêu	62	-30	-147	74	-111	77	33	0	-164
Cà Mau	Năm Căn	66	1	-147	48	-116	55	37	11	-153
	Trần Văn Thời	50	-7	-36	-11	-43	7	40	2	-52
Kiên Giang	Rạch Giá	55	-2	19	-32	10	-9	45	0	9
	Phú Quốc	14	21	10	-35	-7	-20	2	16	3
	Thổ Chu	11	14	1	-23	-9	-13	1	9	-4

Vùng Biển	Độ cao sóng biển dự báo trong 48 giờ		
	Độ cao sóng lớn nhất (m)	Hướng thịnh hành	Ghi chú
Bắc vịnh Bắc Bộ	0.3 - 4.0	Tây Nam, Đông, Đông Bắc	Cảnh báo
Nam vịnh Bắc Bộ	0.4 - 3.0	Tây Nam, Tây	Cảnh báo
Quảng Trị đến Quảng Ngãi	0.6 - 2.7	Nam, Tây Nam, Tây	Cảnh báo
Bình Định đến Ninh Thuận	1.1 - 2.5	Tây Nam, Nam	Cảnh báo
Bình Thuận đến Cà Mau	0.3 - 2.2	Tây Nam	Cảnh báo
Cà Mau đến Kiên Giang	0.3 - 1.3	Tây	
Quần đảo Hoàng Sa	2.2 - 2.6	Tây Nam	Cảnh báo
Quần đảo Trường Sa	1.1 - 2.5	Tây Nam, Tây	Cảnh báo
Bắc Biển Đông	1.6 - 3.1	Tây Nam, Nam	Cảnh báo
Giữa Biển Đông	0.9 - 2.8	Tây Nam, Tây	Cảnh báo
Nam Biển Đông	0.8 - 2.2	Tây, Tây Nam	Cảnh báo

***Tin phát lúc: 13 giờ 00***

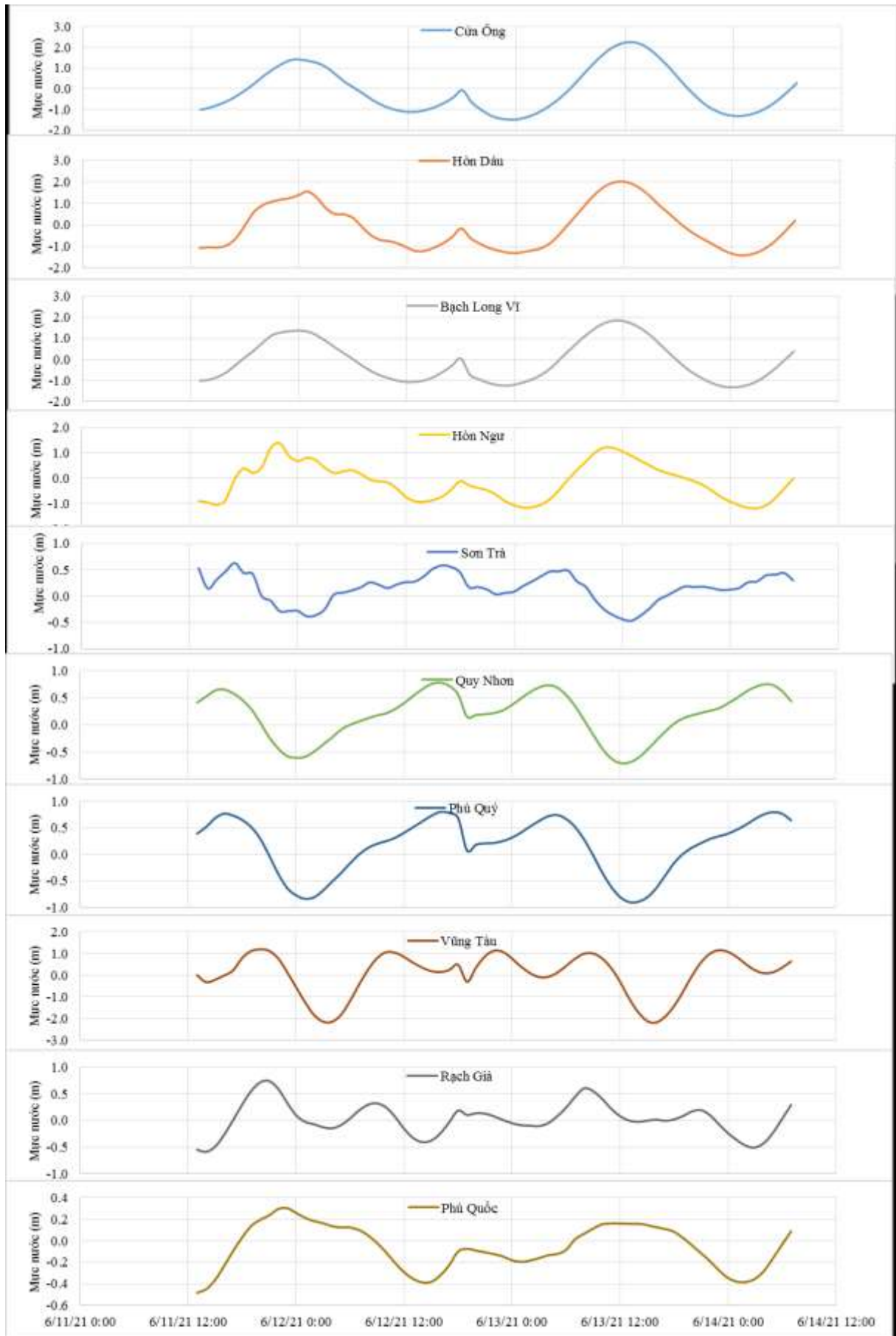
Thời điểm phát tin dự báo tiếp theo: 13 giờ 00 ngày 12/06/2021

Người xây dựng bản tin: Đặng Linh Chi

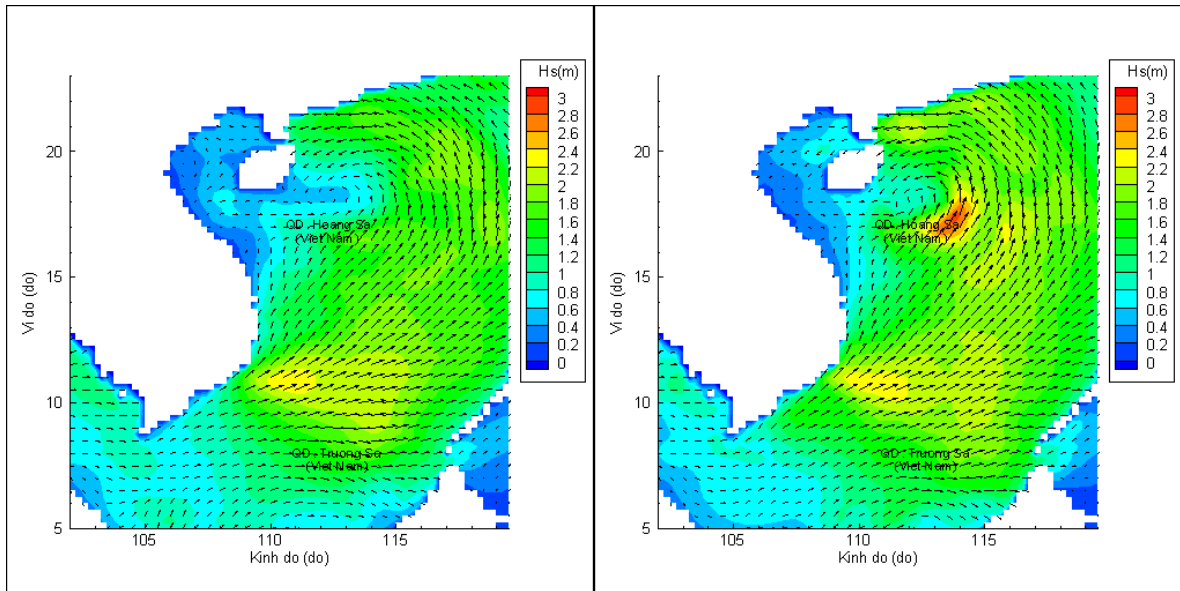
Người soát bản tin: Lê Quốc Huy

## Biến trình mực nước tổng cộng tại 10 trạm Hải vãn

(Cửa Ông, Hòn Dấu, Bạch Long Vĩ, Hòn Ngư, Sơn Trà, Quy Nhơn, Phú Quý, Vũng Tàu, Rạch Giá, Phú Quốc)

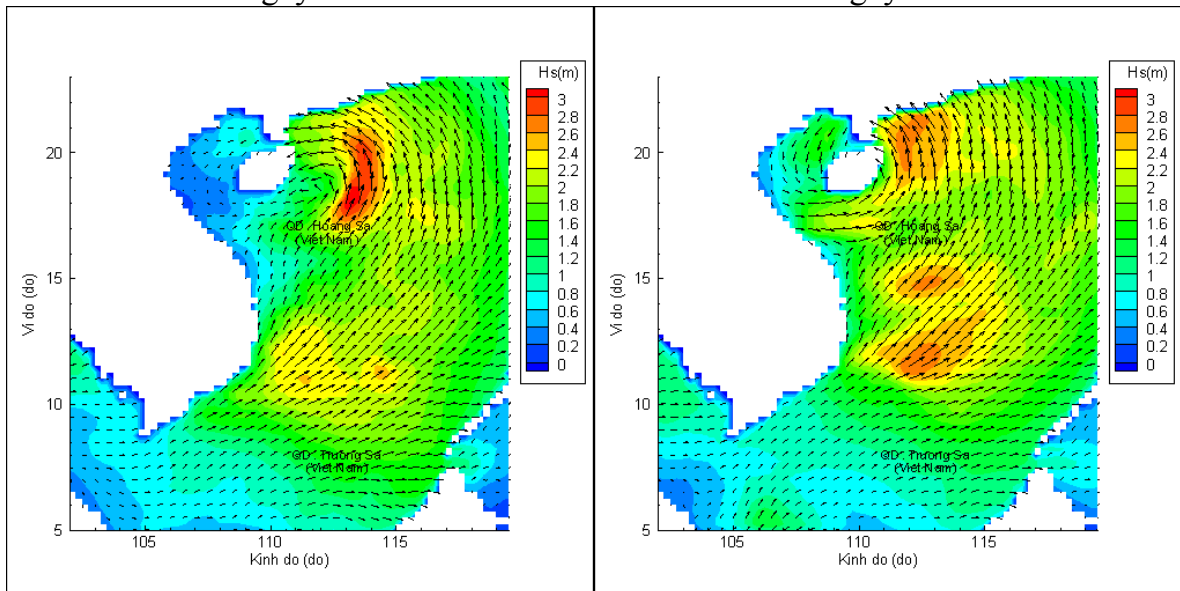


# Phân bố độ cao sóng ven bờ và ngoài khơi biển Việt Nam



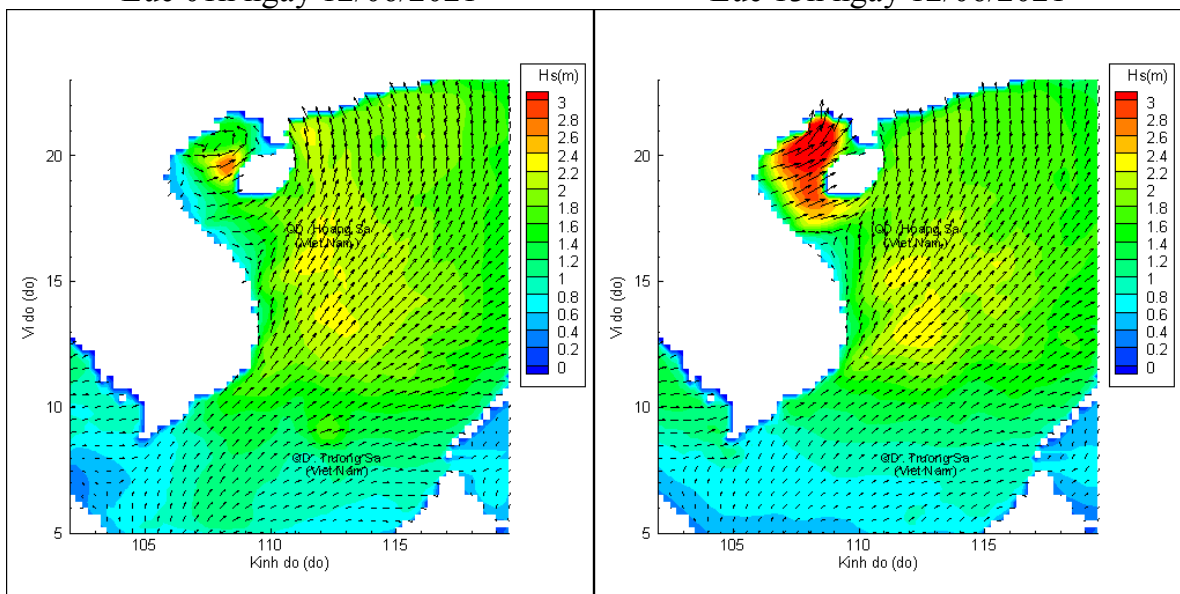
Lúc 13h ngày 11/06/2021

Lúc 19h ngày 11/06/2021



Lúc 01h ngày 12/06/2021

Lúc 13h ngày 12/06/2021



Lúc 01h ngày 13/06/2021

Lúc 13h ngày 13/06/2021