

BẢN TIN DỰ BÁO MỨC NƯỚC VÀ SÓNG BIỂN

(Lúc 13 giờ – ngày 10/06/2021)

Tỉnh/ TP	Huyện	Mức nước tổng cộng dự báo trong 48 giờ (cm)								
		10/06		11/06				12/06		
		13h	19h	1h	7h	13h	19h	1h	7h	13h
Quảng Ninh	Đầm Hà	11	183	-26	-105	15	183	-35	-124	22
	Cửa Ông	29	138	-16	-103	29	163	-31	-122	27
TP. Hải Phòng	Hòn Dấu	59	158	-1	-113	32	147	-15	-123	28
	Bạch Long Vĩ	42	135	-27	-104	42	138	-34	-113	44
Thái Bình	Thái Thụy	63	151	1	-109	35	138	-12	-118	29
Nam Định	Hải Hậu	78	92	4	-99	45	117	-5	-111	36
Ninh Bình	Kim Sơn	110	73	-4	-94	46	114	-3	-110	35
Thanh Hóa	Quảng Xương	85	73	3	-92	43	107	2	-102	34
Nghệ An	Diễn Châu	25	93	17	-88	40	94	9	-91	29
	Hòn Ngư	19	85	17	-88	40	90	10	-88	29
Hà Tĩnh	Thạch Hà	18	66	23	-82	35	76	16	-81	28
Quảng Bình	Quảng Trạch	51	39	35	-57	34	37	28	-65	33
	Quảng Ninh	53	18	36	-42	36	15	30	-46	38
Quảng Trị	Gio Linh	42	-3	30	-27	42	-3	29	-30	44
	Cồn Cỏ	47	-1	27	-27	46	-4	25	-31	48
Thừa Thiên Huế	Hương Trà	29	-17	25	-6	43	-21	28	-9	46
	Phú Lộc	30	-27	21	13	44	-36	26	10	46
TP. Đà Nẵng	Sơn Trà	40	-36	20	29	39	-45	25	29	46
	Hoàng Sa	34	-49	1	59	41	-58	1	53	54
Quảng Nam	Tam Kỳ	37	-44	14	47	35	-55	19	44	49
	Cù Lao Chàm	34	-41	16	42	36	-52	20	38	48
Quảng Ngãi	TP. Quảng Ngãi	33	-54	12	54	38	-66	14	51	53
	Lý Sơn	33	-51	9	56	37	-63	11	52	52
Bình Định	Phú Mỹ	31	-57	11	58	38	-67	11	54	52
	Quy Nhơn	30	-58	9	56	38	-72	10	52	52
Phú Yên	Tp. Tuy Hòa	36	-58	10	59	41	-69	13	57	58
Khánh Hòa	TP. Nha Trang	39	-63	7	55	44	-76	5	51	56
	Trường Sa	44	-67	-6	55	48	-78	-7	49	60
Ninh Thuận	TP. PR-Tháp Chàm	45	-72	6	53	50	-86	5	45	63
Bình Thuận	TP. Phan Thiết	80	-125	9	41	71	-127	-3	37	87
	Phú Quý	52	-83	1	54	55	-93	-1	48	69
Bà Rịa Vũng Tàu	Vũng Tàu	109	-129	-45	64	80	-104	-71	74	80
	Côn Đảo	94	-90	-70	62	96	-75	-103	85	77
TPHCM	Cần Giờ	101	-122	-52	62	77	-95	-80	73	70
Tiền Giang	Gò Công Tây	99	-123	-52	61	76	-95	-83	74	68
Bến Tre	Ba Tri	91	-118	-60	60	71	-92	-97	81	59
Trà Vinh	Duyên Hải	97	-106	-73	74	82	-82	-113	92	62
Sóc Trăng	Tân Phú	71	-68	-98	76	80	-50	-140	98	51
Bạc Liêu	TP. Bạc Liêu	49	-27	-142	73	75	-9	-174	98	45
Cà Mau	Năm Căn	55	3	-146	42	80	12	-166	67	60
	Trần Văn Thời	50	-17	-46	-18	59	32	-53	5	62
Kiên Giang	Rạch Giá	73	-27	35	-60	37	51	23	-31	60
	Phú Quốc	4	11	7	-47	8	53	3	-33	18
	Thổ Chu	3	9	-7	-31	14	34	-4	-18	18

Vùng Biển	Độ cao sóng biển dự báo trong 48 giờ		
	Độ cao sóng lớn nhất (m)	Hướng thịnh hành	Ghi chú
Bắc vịnh Bắc Bộ	0.3 - 0.8	Nam	
Nam vịnh Bắc Bộ	0.3 - 1.3	Tây Nam, Nam	
Quảng Trị đến Quảng Ngãi	0.3 - 2.0	Nam, Tây Nam, Tây	Cảnh báo
Bình Định đến Ninh Thuận	1.1 - 3.0	Tây Nam, Nam	Cảnh báo
Bình Thuận đến Cà Mau	0.3 - 2.5	Tây Nam, Tây	Cảnh báo
Cà Mau đến Kiên Giang	0.3 - 2.0	Tây, Tây Nam	Cảnh báo
Quần đảo Hoàng Sa	1.6 - 2.0	Tây Nam	Cảnh báo
Quần đảo Trường Sa	1.2 - 2.7	Tây	Cảnh báo
Bắc Biển Đông	1.6 - 3.1	Tây Nam, Nam	Cảnh báo
Giữa Biển Đông	1.1 - 3.1	Tây Nam, Tây	Cảnh báo
Nam Biển Đông	0.9 - 2.8	Tây, Tây Nam	Cảnh báo

Tin phát lúc: 13 giờ 00

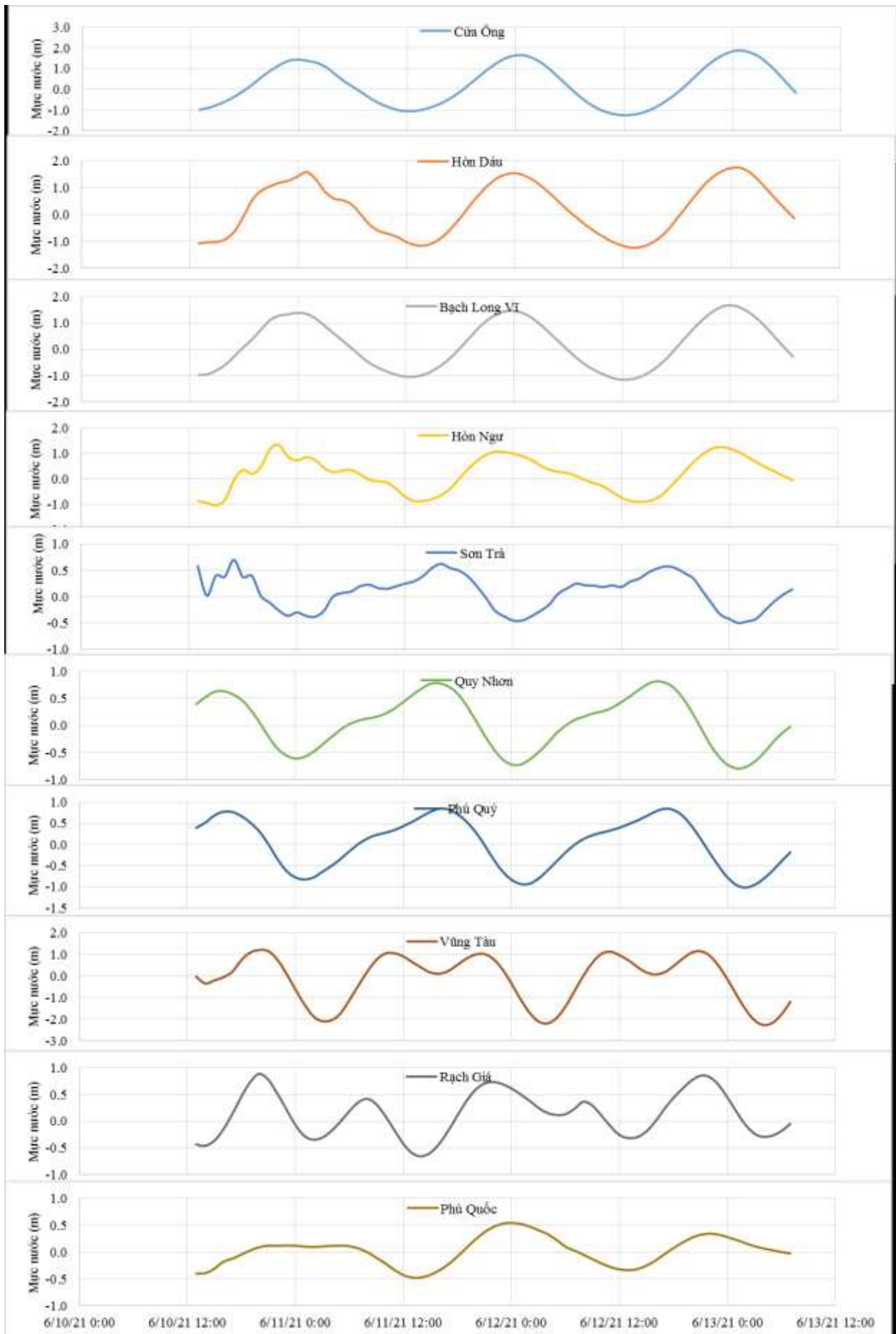
Thời điểm phát tin dự báo tiếp theo: 13 giờ 00 ngày 11/06/2021

Người xây dựng bản tin: Trần Văn Mỹ

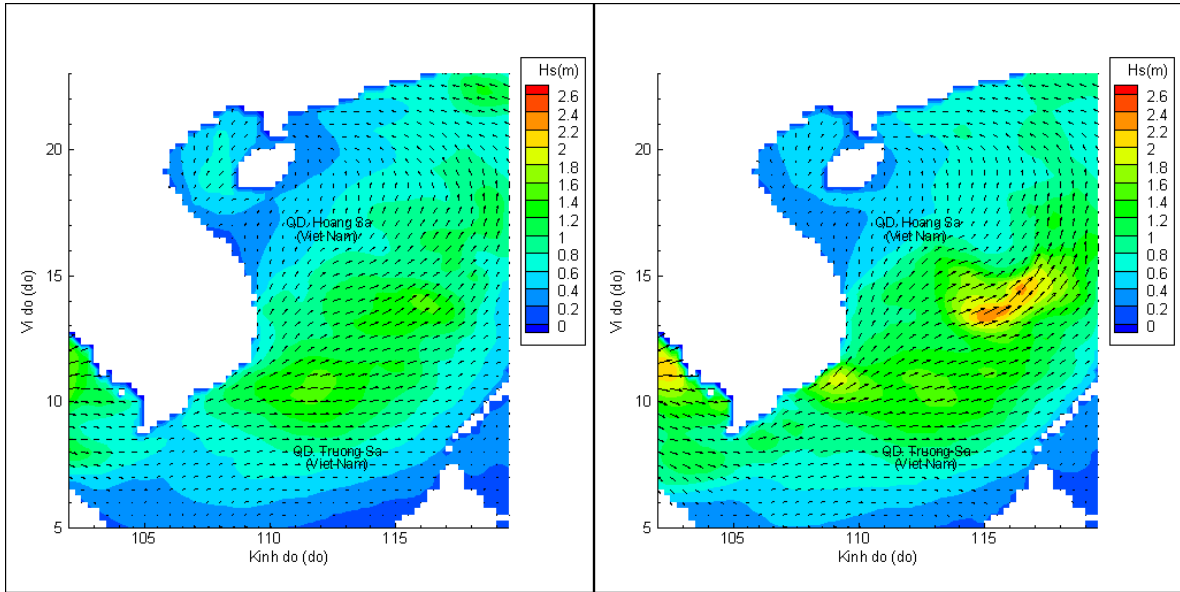
Người soát bản tin: Lê Quốc Huy

Biến trình mực nước tổng cộng tại 10 trạm Hải văn

(Cửa Ông, Hòn Dấu, Bạch Long Vĩ, Hòn Ngự, Sơn Trà, Quy Nhơn, Phú Quý, Vũng Tàu, Rạch Giá, Phú Quốc)

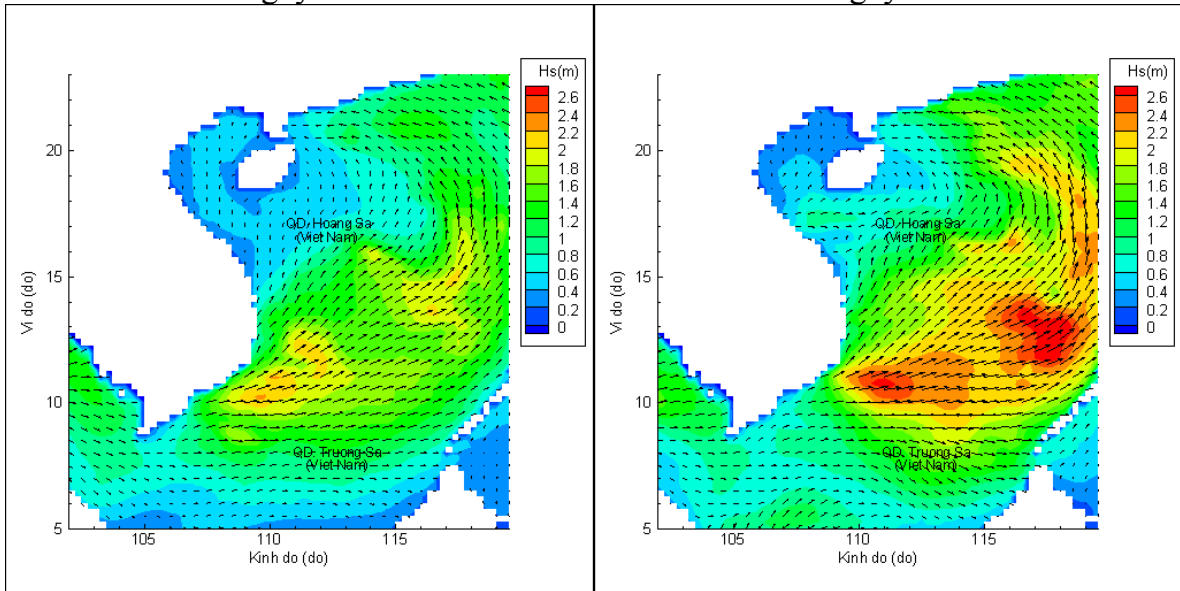


Phân bố độ cao sóng ven bờ và ngoài khơi biển Việt Nam



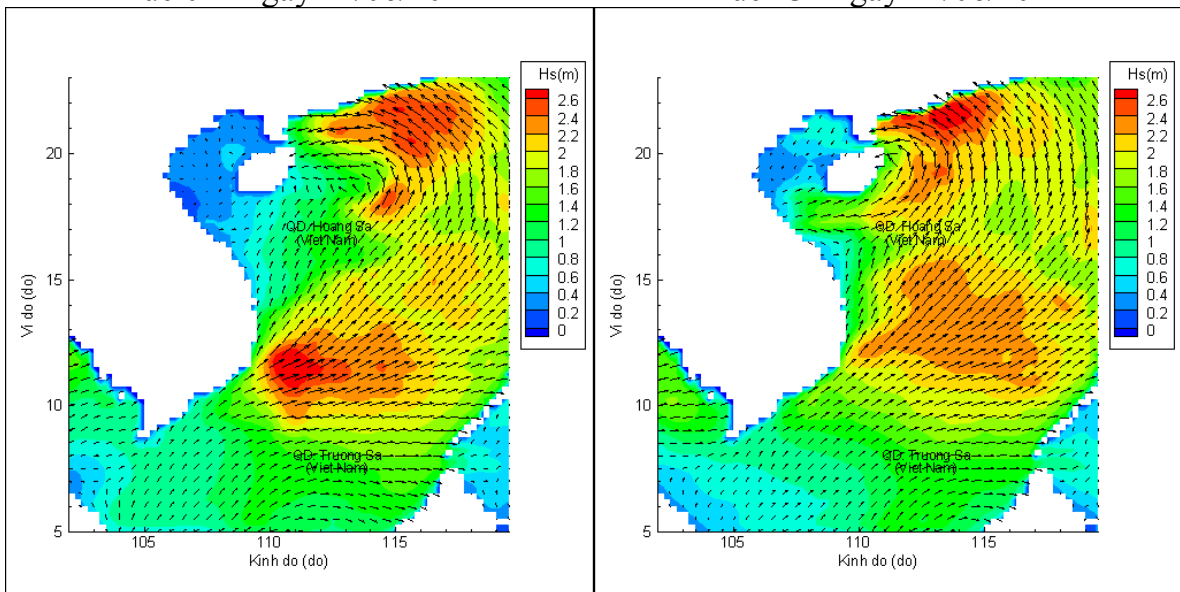
Lúc 13h ngày 10/06/2021

Lúc 19h ngày 10/06/2021



Lúc 01h ngày 11/06/2021

Lúc 13h ngày 11/06/2021



Lúc 01h ngày 12/06/2021

Lúc 13h ngày 12/06/2021