

BẢN TIN DỰ BÁO MỨC NƯỚC VÀ SÓNG BIỂN

(Lúc 13 giờ – ngày 08/06/2021)

Tỉnh/ TP	Huyện	Mức nước tổng cộng dự báo trong 48 giờ (cm)								
		08/06		09/06				10/06		
		13h	19h	1h	7h	13h	19h	1h	7h	13h
Quảng Ninh	Đầm Hà	9	121	-22	-46	32	124	-53	-59	56
	Cửa Ông	28	77	-10	-49	48	106	-45	-65	68
TP. Hải Phòng	Hòn Dấu	58	102	-1	-72	50	93	-28	-76	70
	Bạch Long Vĩ	34	81	-18	-56	52	84	-41	-61	74
Thái Bình	Thái Thụy	64	97	3	-72	54	85	-24	-75	72
Nam Định	Hải Hậu	79	38	7	-62	64	66	-18	-76	77
Ninh Bình	Kim Sơn	108	15	0	-58	68	62	-16	-77	79
Thanh Hóa	Quảng Xương	84	18	4	-61	63	56	-13	-74	77
Nghệ An	Diễn Châu	28	44	17	-60	53	46	-8	-66	73
	Hòn Ngư	26	40	16	-58	53	44	-8	-65	71
Hà Tĩnh	Thạch Hà	22	28	17	-52	47	36	0	-60	65
Quảng Bình	Quảng Trạch	49	17	19	-37	35	15	13	-46	59
	Quảng Ninh	41	5	21	-23	33	0	18	-34	55
Quảng Trị	Gio Linh	27	-8	18	-11	34	-13	16	-21	54
	Cồn Cỏ	31	-7	16	-9	37	-13	15	-19	58
Thừa Thiên Huế	Hương Trà	14	-15	12	4	30	-23	13	-2	49
	Phú Lộc	12	-19	7	18	26	-30	13	12	41
TP. Đà Nẵng	Sơn Trà	20	-21	3	30	22	-34	11	27	34
	Hoàng Sa	11	-27	-3	51	15	-41	5	54	31
Quảng Nam	Tam Kỳ	15	-25	4	41	15	-40	15	42	27
	Cù Lao Chàm	15	-23	3	38	17	-38	13	37	30
Quảng Ngãi	TP. Quảng Ngãi	11	-29	5	47	14	-47	15	48	29
	Lý Sơn	11	-28	3	48	13	-44	12	49	28
Bình Định	Phú Mỹ	9	-30	4	50	13	-46	15	50	27
	Quy Nhơn	11	-29	3	46	12	-47	16	47	27
Phú Yên	Tp. Tuy Hòa	18	-25	9	52	20	-42	20	55	35
Khánh Hòa	TP. Nha Trang	23	-29	8	52	25	-48	16	52	38
	Trường Sa	21	-43	-2	49	24	-59	4	51	37
Ninh Thuận	TP. PR-Tháp Chàm	22	-43	6	49	30	-59	16	49	41
Bình Thuận	TP. Phan Thiết	61	-98	28	19	55	-119	27	24	68
	Phú Quý	28	-55	5	44	29	-73	12	46	43
Bà Rịa Vũng Tàu	Vũng Tàu	121	-131	21	4	86	-126	-1	36	79
	Côn Đảo	99	-105	-8	15	99	-105	-34	42	90
TPHCM	Cần Giờ	120	-128	16	-1	80	-124	-5	35	76
Tiền Giang	Gò Công Tây	121	-132	18	-4	86	-128	-5	30	77
Bến Tre	Ba Tri	113	-132	12	1	100	-130	-14	23	79
Trà Vinh	Duyên Hải	118	-126	3	12	105	-122	-29	38	84
Sóc Trăng	Tân Phú	98	-97	-23	25	99	-93	-62	45	72
Bạc Liêu	TP. Bạc Liêu	69	-55	-70	35	75	-47	-106	62	58
Cà Mau	Năm Căn	61	-18	-86	17	69	-17	-117	54	61
	Trần Văn Thời	38	-17	-12	-21	52	6	-36	-10	61
Kiên Giang	Rạch Giá	44	-10	28	-33	35	18	19	-58	70
	Phú Quốc	5	15	10	-27	8	36	-4	-39	19
	Thô Chu	3	9	1	-17	15	25	-12	-23	16

Vùng Biển	Độ cao sóng biển dự báo trong 48 giờ		
	Độ cao sóng lớn nhất (m)	Hướng thịnh hành	Ghi chú
Bắc vịnh Bắc Bộ	0.3 - 1.4	Nam, Tây Nam	
Nam vịnh Bắc Bộ	0.4 - 1.3	Nam, Tây Nam	
Quảng Trị đến Quảng Ngãi	0.3 - 1.3	Nam, Đông Nam	
Bình Định đến Ninh Thuận	0.8 - 2.2	Tây Nam, Nam	Cảnh báo
Bình Thuận đến Cà Mau	0.3 - 2.1	Tây Nam, Tây	Cảnh báo
Cà Mau đến Kiên Giang	0.3 - 1.5	Tây	
Quần đảo Hoàng Sa	0.9 - 1.1	Nam, Tây Nam	
Quần đảo Trường Sa	0.9 - 1.9	Tây	
Bắc Biển Đông	0.8 - 1.3	Nam, Tây Nam	
Giữa Biển Đông	0.9 - 2.0	Tây Nam, Tây	Cảnh báo
Nam Biển Đông	0.4 - 1.7	Tây	

Tin phát lúc: 13 giờ 00

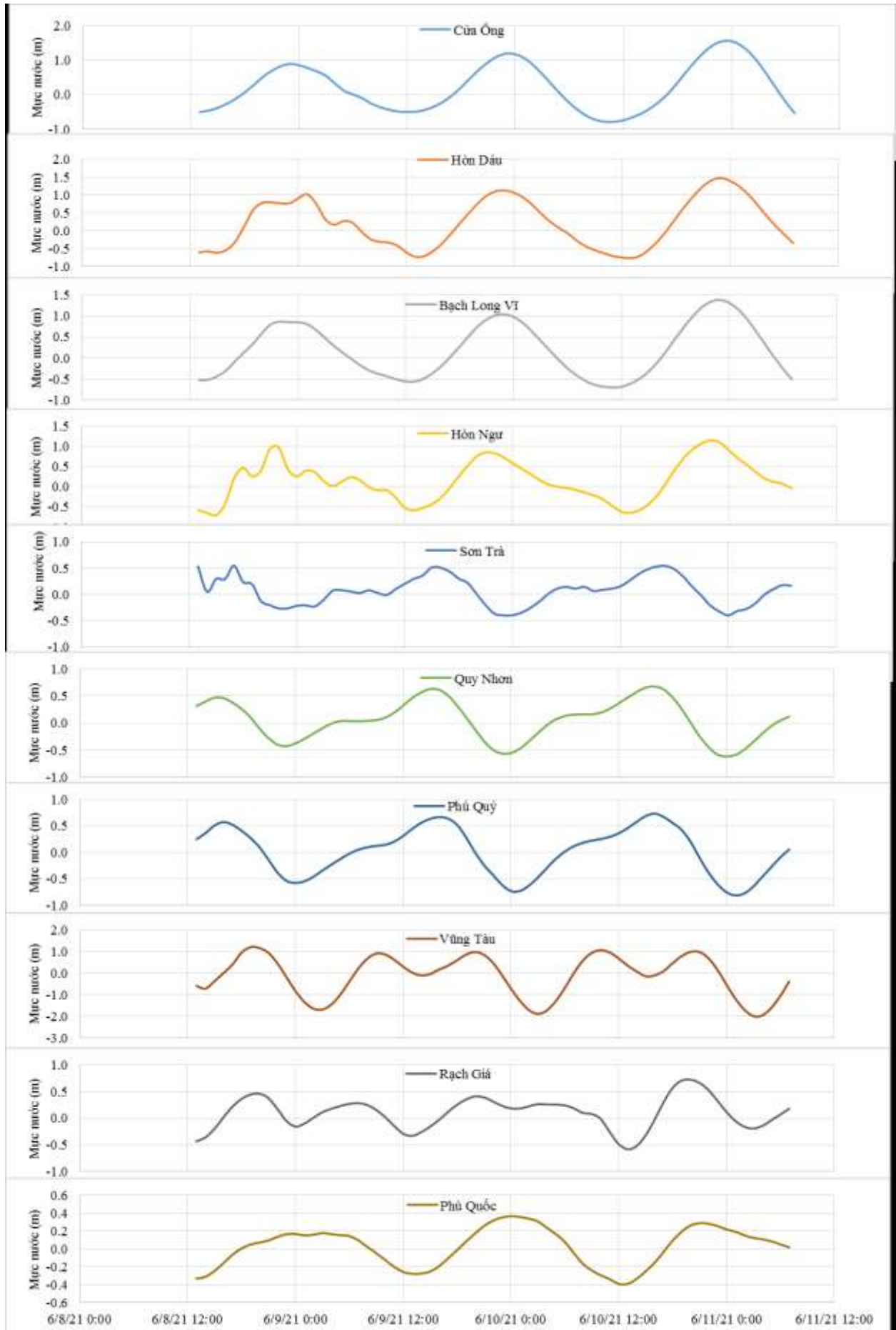
Thời điểm phát tin dự báo tiếp theo: 13 giờ 00 ngày 09/06/2021

Người xây dựng bản tin: Nguyễn Hồng Hạnh

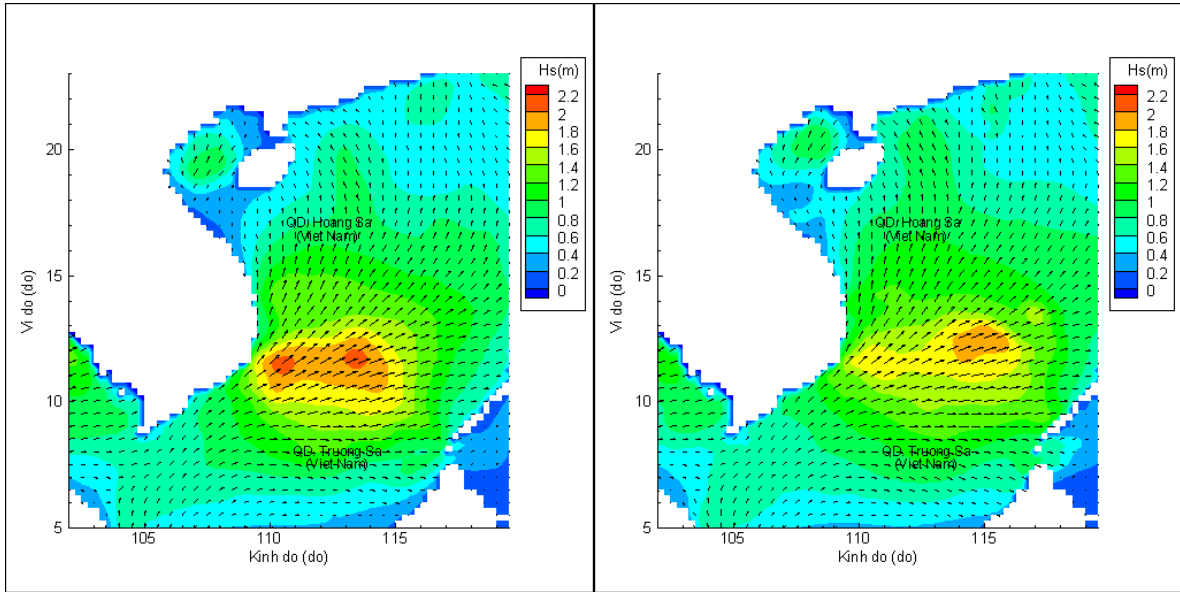
Người soát bản tin: Lê Quốc Huy

Biến trình mực nước tổng cộng tại 10 trạm Hải văn

(Cửa Ông, Hòn Dấu, Bạch Long Vĩ, Hòn Ngự, Sơn Trà, Quy Nhơn, Phú Quý, Vũng Tàu, Rạch Giá, Phú Quốc)

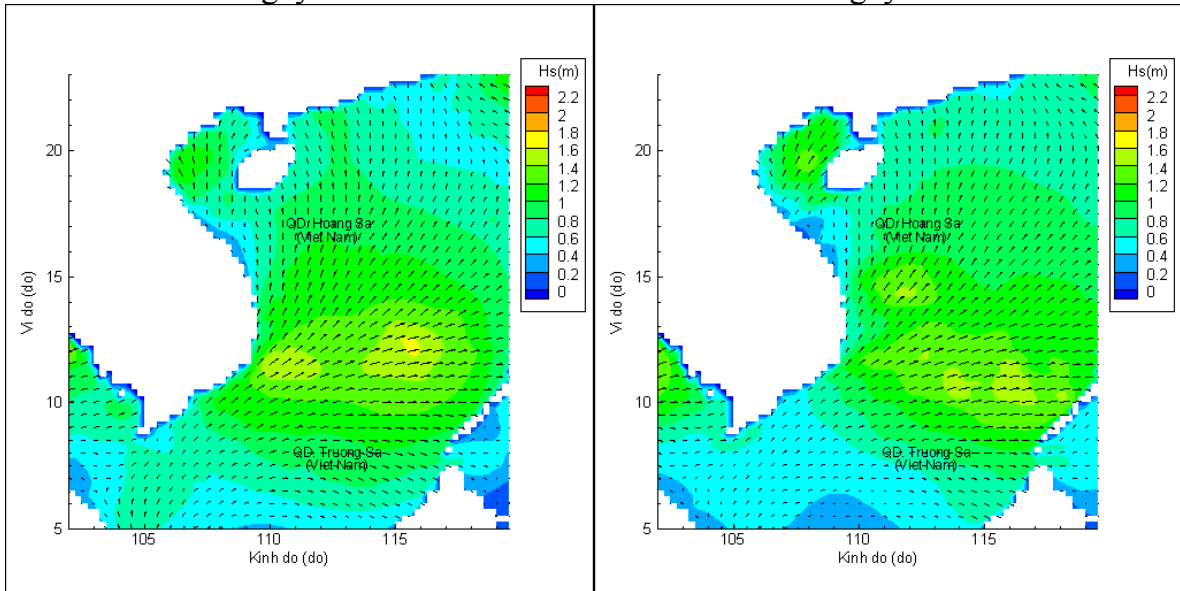


Phân bố độ cao sóng ven bờ và ngoài khơi biển Việt Nam



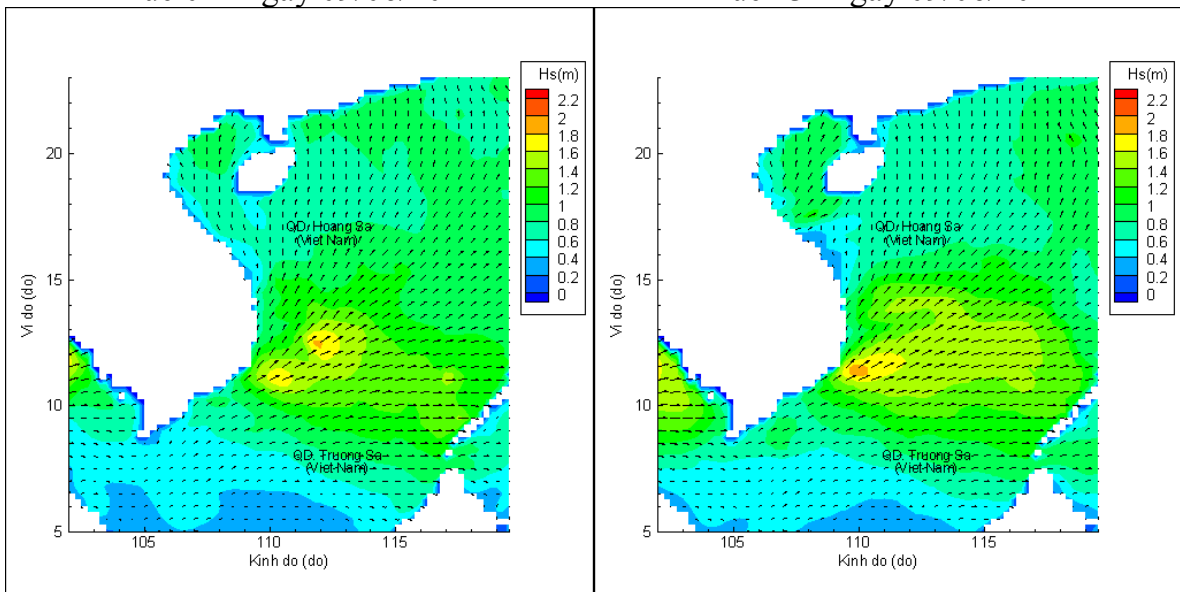
Lúc 13h ngày 08/06/2021

Lúc 19h ngày 08/06/2021



Lúc 01h ngày 09/06/2021

Lúc 13h ngày 09/06/2021



Lúc 01h ngày 10/06/2021

Lúc 13h ngày 10/06/2021