

BẢN TIN DỰ BÁO MỨC NƯỚC VÀ SÓNG BIỂN

(Lúc 13 giờ – ngày 04/06/2021)

Tỉnh/ TP	Huyện	Mức nước tổng cộng dự báo trong 48 giờ (cm)								
		04/06		05/06				06/06		
		13h	19h	1h	7h	13h	19h	1h	7h	13h
Quảng Ninh	Đầm Hà	-95	48	116	-30	-75	-9	49	19	2
	Cửa Ông	-85	11	112	-9	-48	-23	26	17	22
TP. Hải Phòng	Hòn Dấu	-58	54	108	-30	-58	-18	56	8	24
	Bạch Long Vĩ	-75	51	97	-30	-59	-7	49	14	18
Thái Bình	Thái Thụy	-50	53	104	-31	-52	-21	56	6	29
Nam Định	Hải Hậu	-41	11	87	-14	-40	-27	51	5	35
Ninh Bình	Kim Sơn	-9	-6	73	-11	-35	-30	51	2	41
Thanh Hóa	Quảng Xương	-26	-6	76	-9	-32	-32	48	3	41
Nghệ An	Diễn Châu	-72	17	87	-7	-33	-30	40	8	44
	Hòn Ngư	-76	13	86	-3	-35	-28	38	10	42
Hà Tĩnh	Thạch Hà	-82	10	80	9	-40	-20	31	18	34
Quảng Bình	Quảng Trạch	-40	20	51	26	-38	-10	14	27	22
	Quảng Ninh	-27	18	33	29	-30	-6	8	29	19
Quảng Trị	Gio Linh	-25	11	15	29	-20	-3	1	28	18
	Cồn Cỏ	-24	15	16	26	-22	-2	1	28	18
Thừa Thiên Huế	Hương Trà	-17	7	-1	33	-10	0	-6	29	16
	Phú Lộc	-1	7	-14	37	-3	2	-11	30	15
TP. Đà Nẵng	Sơn Trà	20	5	-23	36	2	4	-16	32	11
	Hoàng Sa	28	13	-29	30	8	10	-16	34	6
Quảng Nam	Tam Kỳ	-19	-20	-3	50	-2	-9	-14	58	12
	Cù Lao Chàm	-33	-5	25	52	-6	-10	-8	55	16
Quảng Ngãi	TP. Quảng Ngãi	8	36	4	35	-8	-3	-12	56	8
	Lý Sơn	7	32	7	34	-7	-4	-11	55	9
Bình Định	Phú Mỹ	-27	23	0	35	-14	4	-7	54	5
	Quy Nhơn	6	38	4	35	-11	-1	-12	56	5
Phú Yên	Tp. Tuy Hòa	11	-1	-5	43	-4	-2	-13	52	10
Khánh Hòa	TP. Nha Trang	23	-16	-12	45	4	-5	-13	50	15
	Trường Sa	-22	5	-2	31	5	-4	-10	44	19
Ninh Thuận	TP. PR-Tháp Chàm	-24	9	-10	40	-1	1	-19	49	17
Bình Thuận	TP. Phan Thiết	30	5	-9	24	27	-28	5	16	54
	Phú Quý	23	5	-22	33	11	-6	-13	35	22
Bà Rịa Vũng Tàu	Vũng Tàu	85	-40	15	-41	101	-75	48	-43	117
	Côn Đảo	84	-25	0	-37	94	-59	31	-34	107
TPHCM	Cần Giờ	110	-41	12	-49	109	-78	52	-51	118
Tiền Giang	Gò Công Tây	109	-41	13	-49	110	-80	55	-53	121
Bến Tre	Ba Tri	102	-39	11	-50	111	-77	54	-55	123
Trà Vinh	Duyên Hải	109	-38	16	-54	117	-77	54	-55	126
Sóc Trăng	Tân Phú	113	-37	14	-59	115	-69	46	-55	119
Bạc Liêu	TP. Bạc Liêu	109	-21	7	-58	100	-42	24	-41	98
Cà Mau	Năm Căn	89	-1	-6	-44	78	-16	1	-23	78
	Trần Văn Thời	36	14	-9	-16	37	0	3	-17	51
Kiên Giang	Rạch Giá	6	22	1	-5	12	10	15	-16	30
	Phú Quốc	11	12	2	-2	6	12	7	-9	11
	Thổ Chu	14	6	-5	0	9	5	-2	-6	14

Vùng Biển	Độ cao sóng biển dự báo trong 48 giờ		
	Độ cao sóng lớn nhất (m)	Hướng thịnh hành	Ghi chú
Bắc vịnh Bắc Bộ	0.3 - 1.2	Bắc, Đông Bắc, Tây Nam	
Nam vịnh Bắc Bộ	0.5 - 0.8	Đông Bắc, Đông	
Quảng Trị đến Quảng Ngãi	0.4 - 1.1	Nam, Đông Nam	
Bình Định đến Ninh Thuận	0.9 - 1.9	Nam, Tây Nam	
Bình Thuận đến Cà Mau	0.3 - 1.9	Tây Nam, Tây	
Cà Mau đến Kiên Giang	0.3 - 1.5	Tây Nam, Tây Nam, Nam	
Quần đảo Hoàng Sa	1.0 - 1.2	Nam	
Quần đảo Trường Sa	0.5 - 1.3	Tây, Tây Nam	
Bắc Biển Đông	0.8 - 3.2	Tây Nam, Nam	Cảnh báo
Giữa Biển Đông	0.4 - 1.6	Tây Nam, Tây	
Nam Biển Đông	0.3 - 1.5	Tây, Tây Nam	

Tin phát lúc: 13 giờ 00

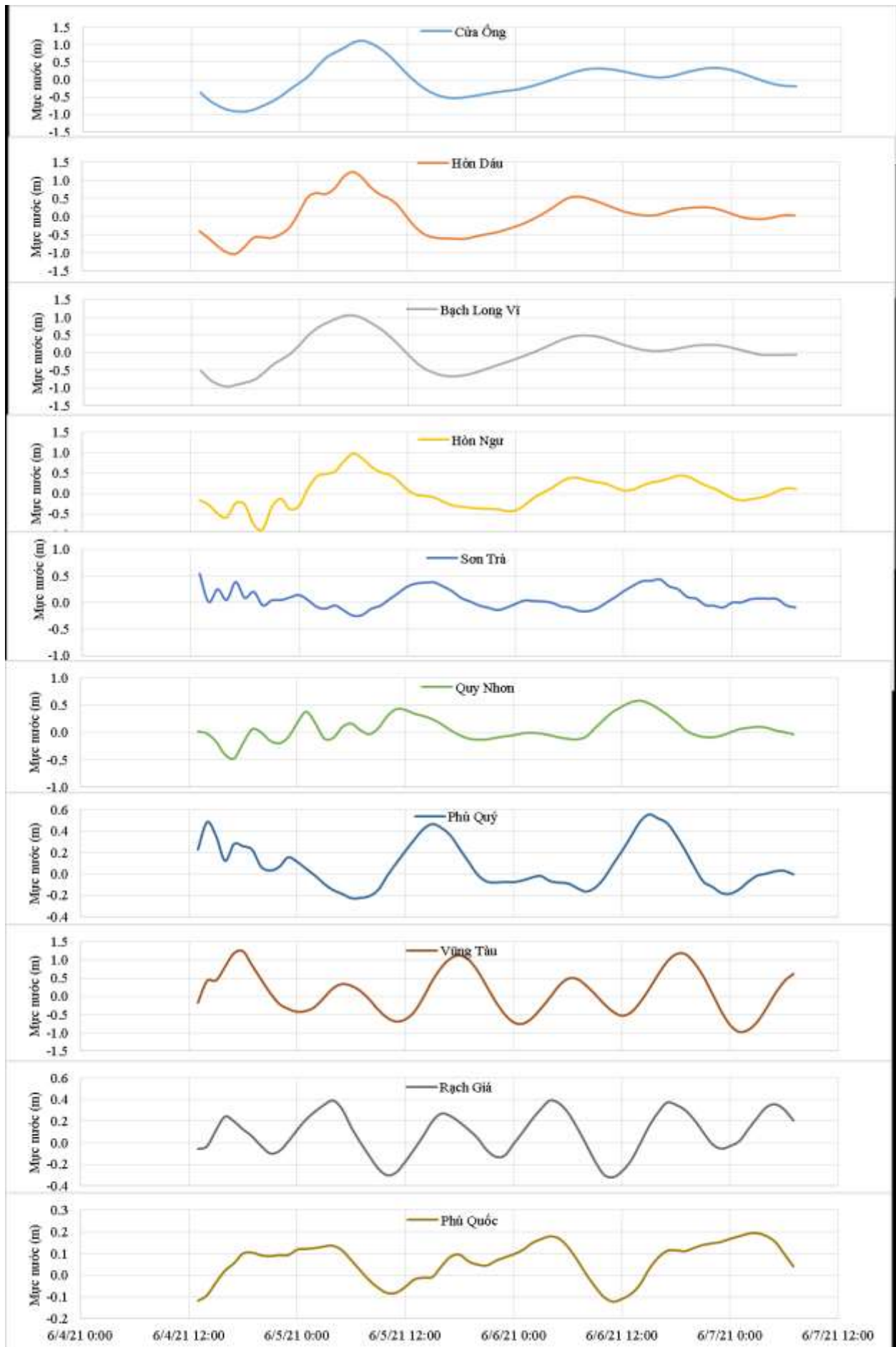
Thời điểm phát tin dự báo tiếp theo: 13 giờ 00 ngày 05/06/2021

Người xây dựng bản tin: Nguyễn Thị Lan

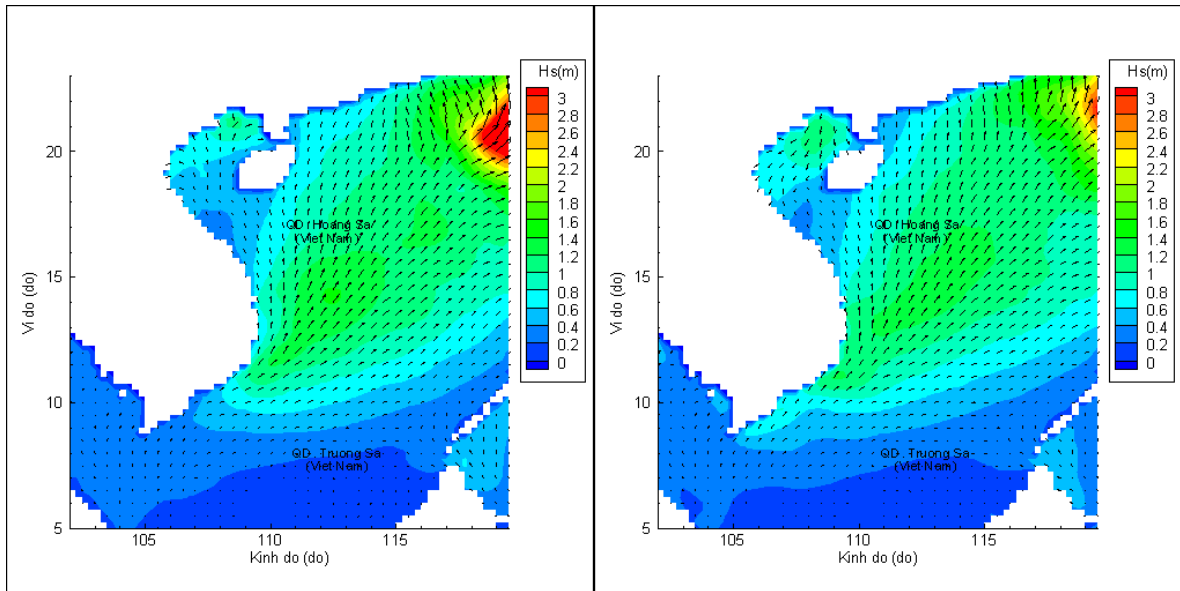
Người soát bản tin: Lê Quốc Huy

Biến trình mực nước tổng cộng tại 10 trạm Hải vãn

(Cửa Ông, Hòn Dấu, Bạch Long Vĩ, Hòn Ngự, Sơn Trà, Quy Nhơn, Phú Quý, Vũng Tàu, Rạch Giá, Phú Quốc)

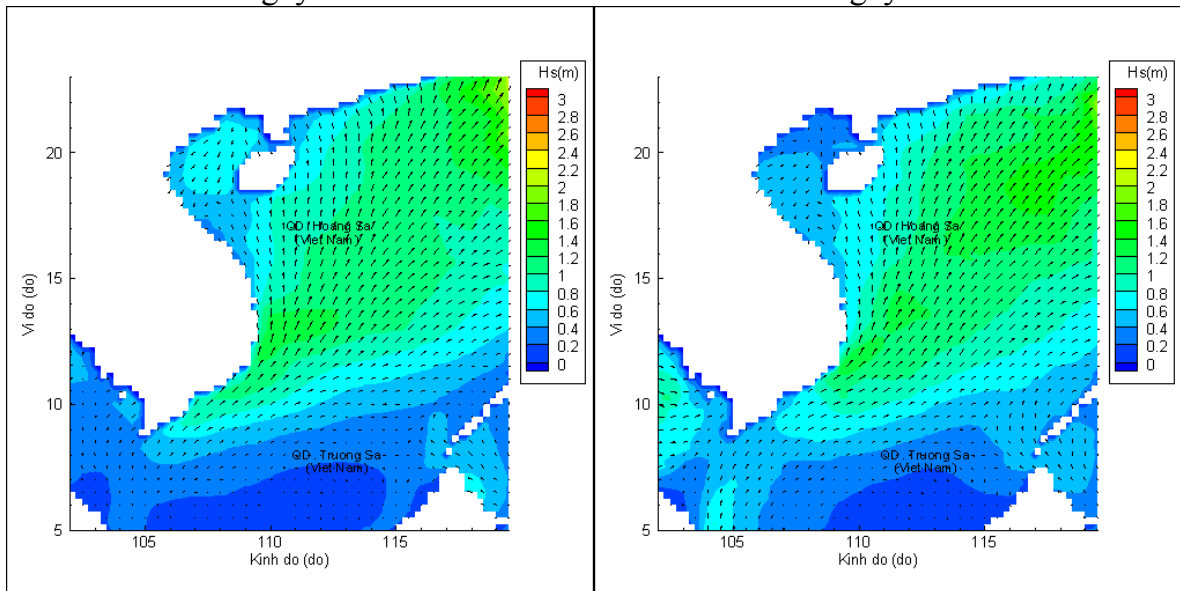


Phân bố độ cao sóng ven bờ và ngoài khơi biển Việt Nam



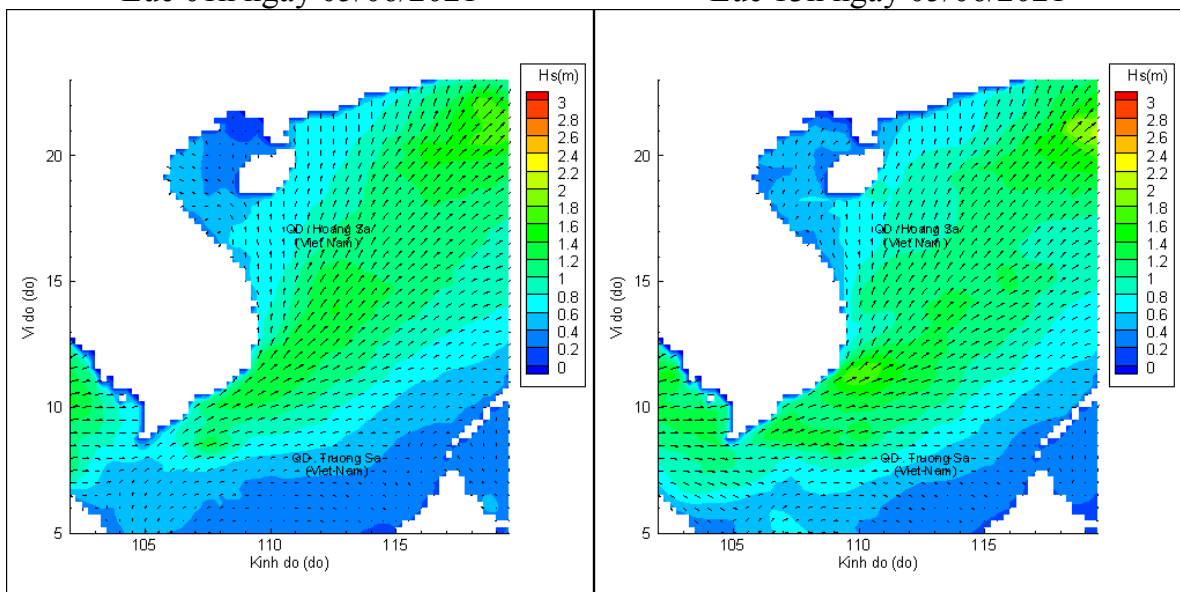
Lúc 13h ngày 04/06/2021

Lúc 19h ngày 04/06/2021



Lúc 01h ngày 05/06/2021

Lúc 13h ngày 05/06/2021



Lúc 01h ngày 06/06/2021

Lúc 13h ngày 06/06/2021