

BẢN TIN DỰ BÁO MỨC NƯỚC VÀ SÓNG BIỂN

(Lúc 13 giờ – ngày 25/05/2021)

Tỉnh/ TP	Huyện	Mức nước tổng cộng dự báo trong 48 giờ (cm)								
		25/05		26/05				27/05		
		13h	19h	1h	7h	13h	19h	1h	7h	13h
Quảng Ninh	Đầm Hà	12	90	-58	-10	43	120	-98	-58	52
	Cửa Ông	37	35	-35	-22	68	92	-75	-68	73
TP. Hải Phòng	Hòn Dấu	78	56	-8	-57	79	70	-51	-86	81
	Bạch Long Vĩ	40	36	-33	-32	72	68	-70	-64	80
Thái Bình	Thái Thụy	86	49	-2	-61	84	61	-43	-87	84
Nam Định	Hải Hậu	104	-7	4	-61	101	40	-27	-93	94
Ninh Bình	Kim Sơn	134	-27	0	-62	107	36	-21	-95	95
Thanh Hóa	Quảng Xương	113	-25	6	-63	105	32	-16	-94	93
Nghệ An	Diễn Châu	57	-2	22	-63	96	27	-10	-86	86
	Hòn Ngư	55	-6	21	-61	94	24	-8	-84	86
Hà Tĩnh	Thạch Hà	51	-10	25	-56	84	17	1	-76	81
Quảng Bình	Quảng Trạch	66	-9	29	-38	66	-4	15	-62	73
	Quảng Ninh	60	-16	31	-27	60	-16	23	-48	68
Quảng Trị	Gio Linh	45	-25	29	-17	55	-26	27	-34	64
	Cồn Cỏ	46	-25	27	-17	57	-27	24	-33	69
Thừa Thiên Huế	Hương Trà	27	-25	23	-4	43	-32	28	-15	57
	Phú Lộc	23	-26	18	7	34	-39	28	1	48
TP. Đà Nẵng	Sơn Trà	28	-25	14	18	26	-44	27	13	37
	Hoàng Sa	1	-24	5	49	10	-49	11	49	33
Quảng Nam	Tam Kỳ	14	-26	15	32	15	-51	25	31	30
	Cù Lao Chàm	15	-25	15	28	18	-47	25	26	33
Quảng Ngãi	TP. Quảng Ngãi	7	-30	14	41	11	-58	23	40	33
	Lý Sơn	6	-27	13	43	12	-54	22	41	32
Bình Định	Phú Mỹ	-1	-30	14	48	9	-59	21	44	36
	Quy Nhơn	2	-30	12	51	12	-61	22	49	36
Phú Yên	Tp. Tuy Hòa	-3	-33	10	46	8	-64	17	44	31
Khánh Hòa	TP. Nha Trang	8	-33	15	49	20	-63	22	47	44
	Trường Sa	14	-42	14	38	22	-72	19	42	43
Ninh Thuận	TP. PR-Tháp Chàm	17	-45	17	35	24	-79	23	36	50
Bình Thuận	TP. Phan Thiết	76	-113	62	-14	84	-145	52	6	92
	Phú Quý	28	-56	25	30	36	-89	27	33	55
Bà Rịa Vũng Tàu	Vũng Tàu	142	-153	57	-28	108	-152	15	35	85
	Côn Đảo	106	-116	20	1	98	-109	-30	62	81
TPHCM	Cần Giờ	143	-155	50	-35	104	-150	10	37	81
Tiền Giang	Gò Công Tây	146	-160	52	-39	108	-153	11	34	82
Bến Tre	Ba Tri	142	-161	40	-31	110	-150	-1	40	76
Trà Vinh	Duyên Hải	136	-150	34	-11	108	-133	-20	59	72
Sóc Trăng	Tân Phú	103	-112	4	7	84	-89	-61	78	54
Bạc Liêu	TP. Bạc Liêu	60	-54	-60	34	45	-25	-121	108	32
Cà Mau	Năm Căn	42	-9	-86	27	41	5	-133	90	44
	Trần Văn Thời	48	-25	0	-31	57	5	-32	-2	74
Kiên Giang	Rạch Giá	58	-23	45	-40	35	22	40	-62	76
	Phú Quốc	18	15	11	-33	12	42	-4	-30	33
	Thổ Chu	15	10	3	-23	18	26	-6	-21	31

Vùng Biển	Độ cao sóng biển dự báo trong 48 giờ		
	Độ cao sóng lớn nhất (m)	Hướng thịnh hành	Ghi chú
Bắc vịnh Bắc Bộ	0.3 - 1.0	Đông Nam	
Nam vịnh Bắc Bộ	0.5 - 1.2	Đông Nam, Đông	
Quảng Trị đến Quảng Ngãi	0.7 - 1.4	Đông Nam	
Bình Định đến Ninh Thuận	1.2 - 1.8	Nam, Tây Nam	
Bình Thuận đến Cà Mau	0.3 - 1.6	Tây Nam, Tây	
Cà Mau đến Kiên Giang	0.3 - 1.8	Tây, Tây Nam	
Quần đảo Hoàng Sa	1.5 - 1.7	Nam, Đông Nam	
Quần đảo Trường Sa	0.7 - 1.3	Tây, Tây Nam	
Bắc Biển Đông	0.5 - 1.7	Nam, Tây Nam	
Giữa Biển Đông	0.4 - 1.6	Tây Nam	
Nam Biển Đông	0.4 - 1.6	Tây	

Tin phát lúc: 13 giờ 00

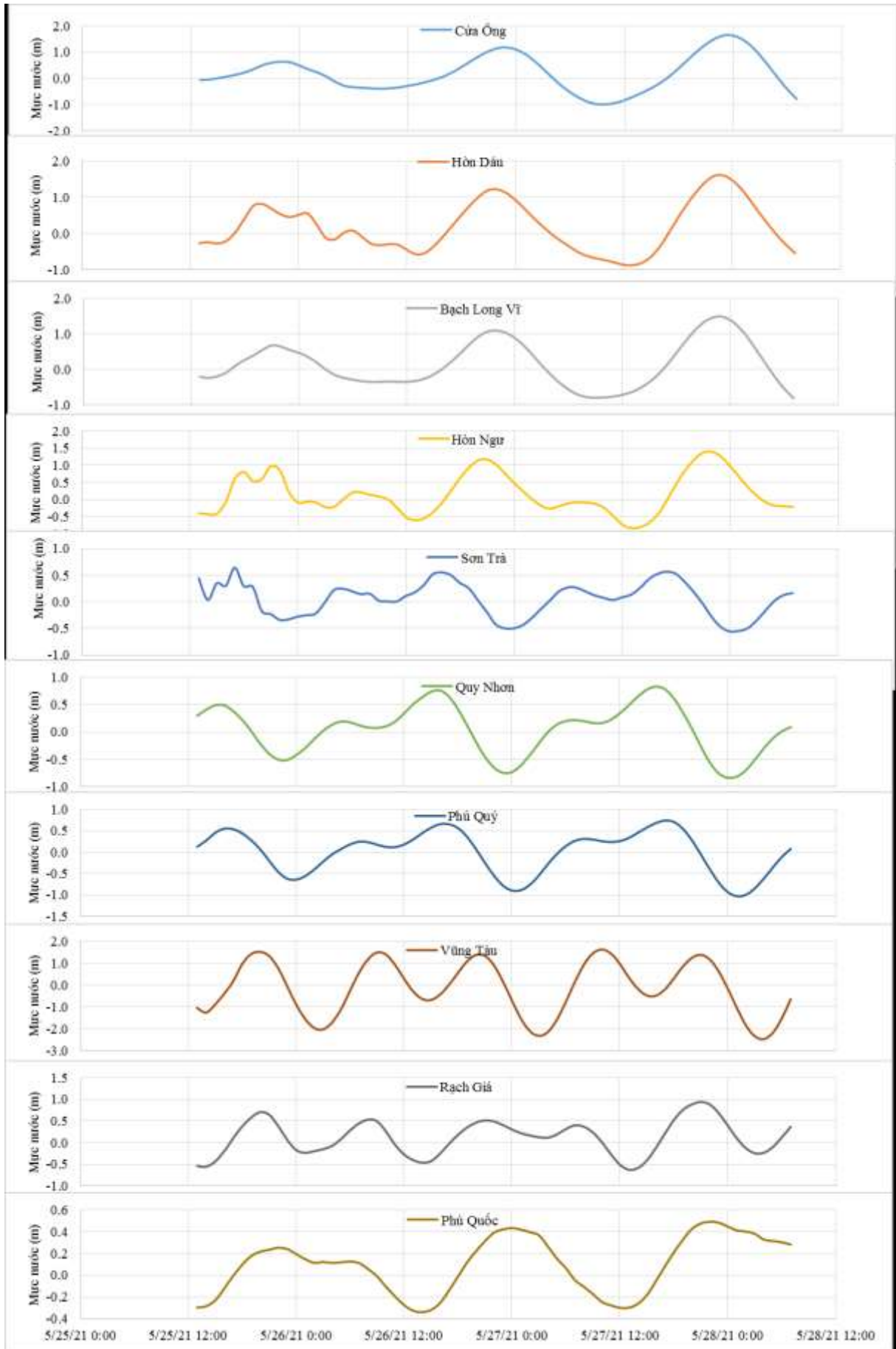
Thời điểm phát tin dự báo tiếp theo: 13 giờ 00 ngày 26/05/2021

Người xây dựng bản tin: Trần Văn Mỹ

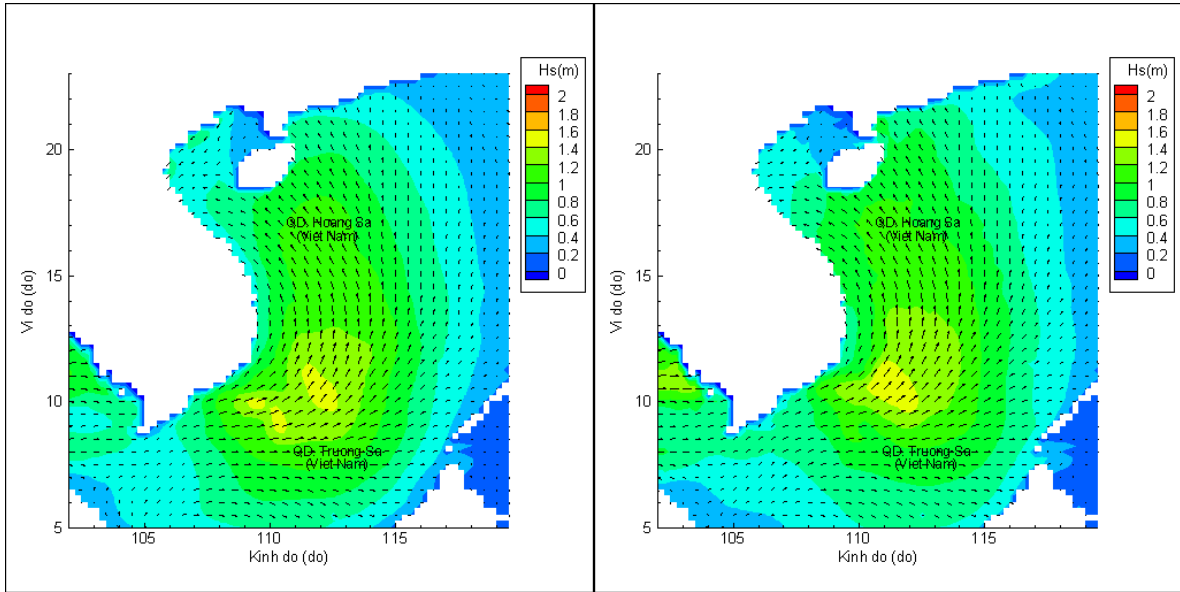
Người soát bản tin: Lê Quốc Huy

Biến trình mực nước tổng cộng tại 10 trạm Hải văn

(Cửa Ông, Hòn Dấu, Bạch Long Vĩ, Hòn Ngự, Sơn Trà, Quy Nhơn, Phú Quý, Vũng Tàu, Rạch Giá, Phú Quốc)

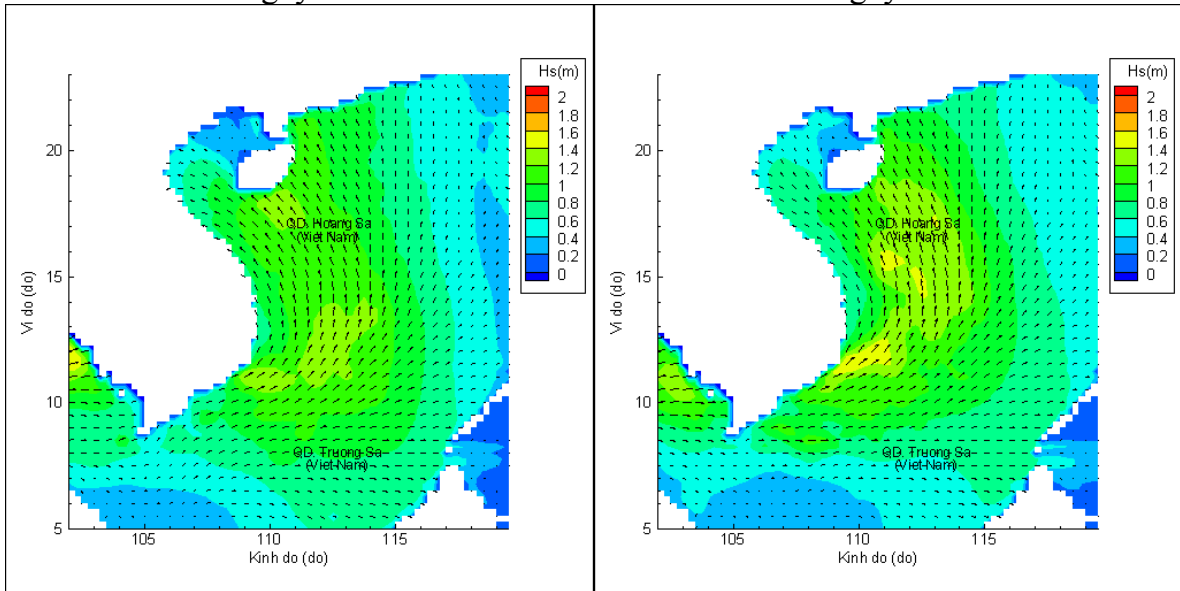


Phân bố độ cao sóng ven bờ và ngoài khơi biển Việt Nam



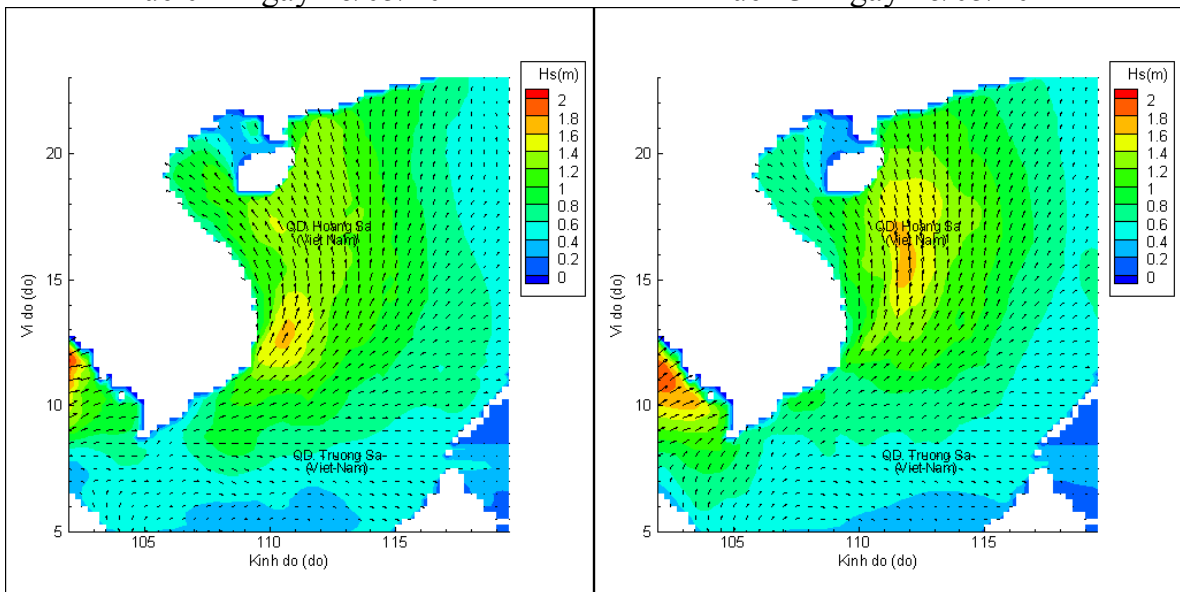
Lúc 13h ngày 25/05/2021

Lúc 19h ngày 25/05/2021



Lúc 01h ngày 26/05/2021

Lúc 13h ngày 26/05/2021



Lúc 01h ngày 27/05/2021

Lúc 13h ngày 27/05/2021