

BẢN TIN DỰ BÁO MỨC NƯỚC VÀ SÓNG BIỂN

(Lúc 13 giờ – ngày 24/05/2021)

Tỉnh/ TP	Huyện	Mức nước tổng cộng dự báo trong 48 giờ (cm)								
		24/05		25/05				26/05		
		13h	19h	1h	7h	13h	19h	1h	7h	13h
Quảng Ninh	Đầm Hà	-35	36	-12	27	26	62	-78	1	60
	Cửa Ông	-12	-15	0	16	50	35	-61	-15	85
TP. Hải Phòng	Hòn Dấu	26	14	22	-14	61	17	-31	-37	97
	Bạch Long Vĩ	-5	1	7	-1	48	13	-46	-16	86
Thái Bình	Thái Thụy	36	10	27	-20	67	9	-23	-42	103
Nam Định	Hải Hậu	59	-38	31	-20	84	-10	-9	-49	114
Ninh Bình	Kim Sơn	92	-54	25	-25	89	-13	-4	-55	116
Thanh Hóa	Quảng Xương	73	-50	32	-27	91	-16	1	-55	117
Nghệ An	Diễn Châu	19	-21	42	-29	83	-18	5	-52	116
	Hòn Ngư	15	-25	42	-26	80	-19	5	-51	111
Hà Tĩnh	Thạch Hà	12	-29	41	-20	69	-16	8	-46	99
Quảng Bình	Quảng Trạch	34	-17	35	-7	51	-18	14	-37	85
	Quảng Ninh	32	-16	31	-2	47	-24	21	-27	75
Quảng Trị	Gio Linh	22	-16	25	2	42	-27	25	-19	65
	Cồn Cỏ	21	-16	25	3	42	-28	23	-17	68
Thừa Thiên Huế	Hương Trà	10	-14	17	10	33	-26	23	-5	54
	Phú Lộc	10	-10	9	17	24	-25	23	7	42
TP. Đà Nẵng	Sơn Trà	19	-6	6	24	16	-22	21	21	31
	Hoàng Sa	-3	-2	-1	42	-5	-23	11	47	12
Quảng Nam	Tam Kỳ	8	-1	6	31	3	-25	23	33	20
	Cù Lao Chàm	10	-2	6	29	7	-23	22	28	23
Quảng Ngãi	TP. Quảng Ngãi	0	-3	6	39	-3	-28	22	39	14
	Lý Sơn	0	-1	4	39	-3	-25	20	41	14
Bình Định	Phú Mỹ	-7	-2	7	44	-7	-28	22	45	18
	Quy Nhơn	-5	-1	6	45	-6	-31	23	47	18
Phú Yên	Tp. Tuy Hòa	1	2	12	48	-1	-26	28	55	22
Khánh Hòa	TP. Nha Trang	7	-3	13	47	8	-27	28	50	29
	Trường Sa	8	-14	8	32	8	-44	21	37	25
Ninh Thuận	TP. PR-Tháp Chàm	9	-11	12	37	13	-39	30	40	35
Bình Thuận	TP. Phan Thiết	65	-74	63	-21	71	-112	76	-12	89
	Phú Quý	20	-24	18	26	22	-56	33	28	39
Bà Rịa Vũng Tàu	Vũng Tàu	137	-143	91	-70	122	-173	79	-24	111
	Côn Đảo	103	-106	55	-38	111	-128	33	7	95
TPHCM	Cần Giờ	130	-148	83	-85	114	-182	72	-30	114
Tiền Giang	Gò Công Tây	130	-153	84	-89	113	-189	74	-36	116
Bến Tre	Ba Tri	129	-146	74	-77	108	-186	64	-34	104
Trà Vinh	Duyên Hải	132	-140	74	-60	121	-168	50	-15	101
Sóc Trăng	Tân Phú	99	-109	49	-43	106	-131	17	4	80
Bạc Liêu	TP. Bạc Liêu	62	-61	-6	-15	71	-65	-46	40	46
Cà Mau	Năm Căn	43	-21	-36	-3	55	-23	-78	39	41
	Trần Văn Thời	29	-29	20	-25	60	-3	-13	-11	65
Kiên Giang	Rạch Giá	43	-19	53	-22	53	9	80	-29	82
	Phú Quốc	5	1	14	-17	18	35	-1	-31	24
	Thổ Chu	4	0	4	-11	23	25	-8	-18	22

Vùng Biển	Độ cao sóng biển dự báo trong 48 giờ		
	Độ cao sóng lớn nhất (m)	Hướng thịnh hành	Ghi chú
Bắc vịnh Bắc Bộ	0.3 - 1.1	Đông Nam, Đông Bắc, Đông	
Nam vịnh Bắc Bộ	0.5 - 0.9	Đông, Đông Nam	
Quảng Trị đến Quảng Ngãi	0.7 - 1.4	Đông Nam, Đông	
Bình Định đến Ninh Thuận	0.8 - 2.2	Nam, Tây Nam	Cảnh báo
Bình Thuận đến Cà Mau	0.3 - 2.5	Tây Nam, Tây	Cảnh báo
Cà Mau đến Kiên Giang	0.3 - 2.3	Tây	Cảnh báo
Quần đảo Hoàng Sa	1.7 - 1.8	Đông Nam, Nam	
Quần đảo Trường Sa	0.9 - 1.8	Tây, Tây Nam	
Bắc Biển Đông	0.7 - 1.9	Nam, Đông Nam	
Giữa Biển Đông	0.5 - 2.0	Tây Nam, Nam	Cảnh báo
Nam Biển Đông	0.6 - 2.2	Tây, Tây Nam	Cảnh báo

Tin phát lúc: 13 giờ 00

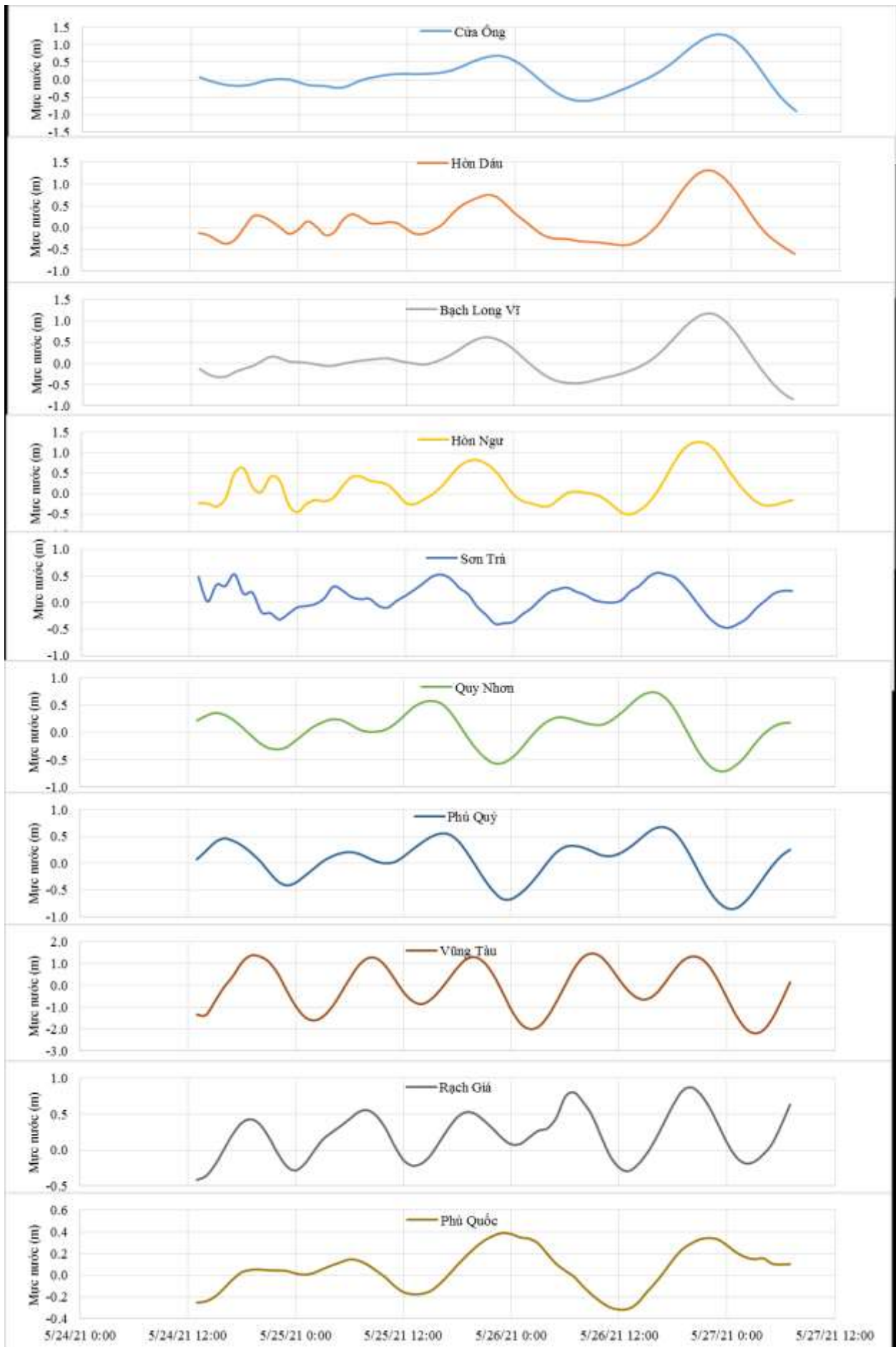
Thời điểm phát tin dự báo tiếp theo: 13 giờ 00 ngày 25/05/2021

Người xây dựng bản tin: Nguyễn Hồng Hạnh

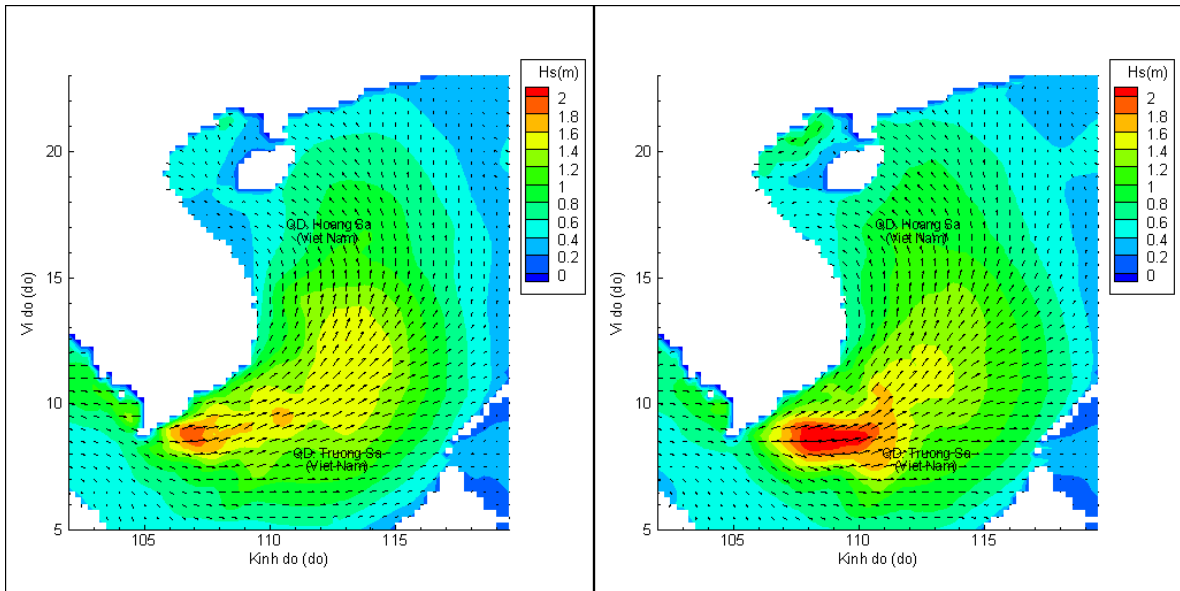
Người soát bản tin: Lê Quốc Huy

Biến trình mực nước tổng cộng tại 10 trạm Hải văn

(Cửa Ông, Hòn Dấu, Bạch Long Vĩ, Hòn Ngự, Sơn Trà, Quy Nhơn, Phú Quý, Vũng Tàu, Rạch Giá, Phú Quốc)

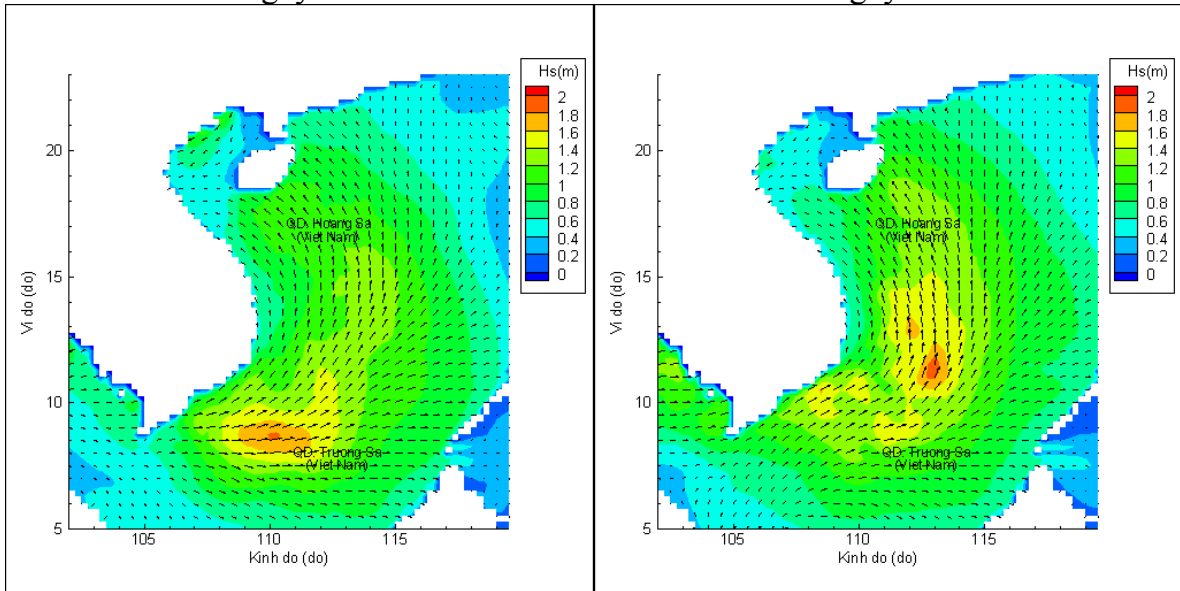


Phân bố độ cao sóng ven bờ và ngoài khơi biển Việt Nam



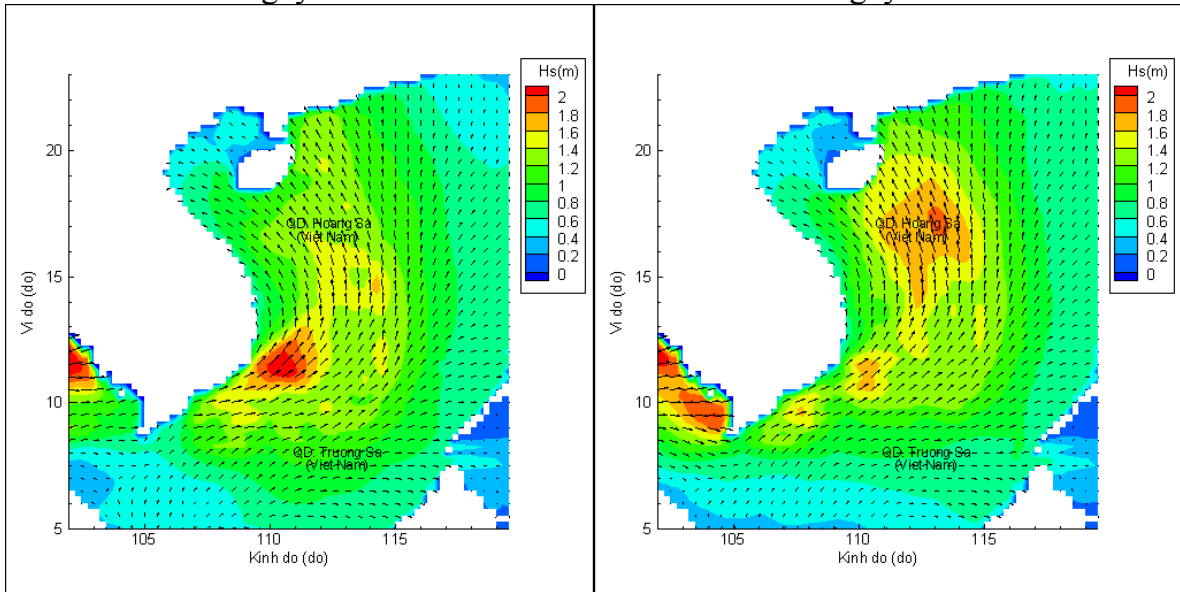
Lúc 13h ngày 24/05/2021

Lúc 19h ngày 24/05/2021



Lúc 01h ngày 25/05/2021

Lúc 13h ngày 25/05/2021



Lúc 01h ngày 26/05/2021

Lúc 13h ngày 25/05/2021