

BẢN TIN DỰ BÁO MỨC NƯỚC VÀ SÓNG BIỂN

(Lúc 13 giờ – ngày 23/05/2021)

Tỉnh/ TP	Huyện	Mức nước tổng cộng dự báo trong 48 giờ (cm)								
		23/05		24/05				25/05		
		13h	19h	1h	7h	13h	19h	1h	7h	13h
Quảng Ninh	Đầm Hà	-71	18	54	27	-27	-10	-51	36	46
	Cửa Ông	-51	-25	59	33	5	-25	-43	15	72
TP. Hải Phòng	Hòn Dấu	-17	9	70	7	12	-31	-5	-2	82
	Bạch Long Vĩ	-43	5	61	13	2	-28	-15	10	66
Thái Bình	Thái Thụy	-8	6	72	2	20	-36	1	-8	88
Nam Định	Hải Hậu	7	-35	67	3	33	-49	13	-17	102
Ninh Bình	Kim Sơn	39	-51	62	1	37	-54	16	-23	108
Thanh Hóa	Quảng Xương	24	-48	62	-2	40	-50	22	-24	109
Nghệ An	Diễn Châu	-19	-18	65	-1	43	-38	26	-21	107
	Hòn Ngư	-26	-22	63	-2	41	-37	25	-17	105
Hà Tĩnh	Thạch Hà	-32	-26	56	3	34	-32	27	-8	96
Quảng Bình	Quảng Trạch	1	-12	40	21	21	-30	20	-6	75
	Quảng Ninh	3	-9	33	19	20	-26	20	-1	65
Quảng Trị	Gio Linh	-4	-6	21	19	20	-20	20	3	55
	Cồn Cỏ	-4	-5	22	19	18	-21	19	4	55
Thừa Thiên Huế	Hương Trà	-8	-3	6	22	16	-12	17	8	43
	Phú Lộc	0	4	-4	23	13	-6	14	15	30
TP. Đà Nẵng	Sơn Trà	14	9	-7	25	8	-2	11	23	21
	Hoàng Sa	3	19	-12	32	-9	1	5	41	0
Quảng Nam	Tam Kỳ	9	16	-10	27	-3	0	10	30	8
	Cù Lao Chàm	9	14	-9	26	-1	0	8	28	12
Quảng Ngãi	TP. Quảng Ngãi	4	18	-14	30	-9	-2	13	34	3
	Lý Sơn	5	19	-13	31	-8	0	10	35	2
Bình Định	Phú Mỹ	-1	21	-8	31	-14	-2	12	39	-1
	Quy Nhơn	1	22	-7	32	-15	-2	11	41	-1
Phú Yên	Tp. Tuy Hòa	6	26	-1	39	-5	4	20	46	6
Khánh Hòa	TP. Nha Trang	7	19	-6	32	-4	-4	15	36	4
	Trường Sa	11	13	-8	22	2	-13	15	28	10
Ninh Thuận	TP. PR-Tháp Chàm	12	15	-9	28	3	-12	18	29	12
Bình Thuận	TP. Phan Thiết	54	-30	25	-21	60	-76	65	-25	73
	Phú Quý	20	5	-3	20	14	-26	23	20	22
Bà Rịa Vũng Tàu	Vũng Tàu	130	-103	74	-107	129	-163	102	-71	125
	Côn Đảo	95	-76	56	-72	111	-117	59	-44	100
TPHCM	Cần Giờ	129	-109	71	-118	133	-176	99	-79	122
Tiền Giang	Gò Công Tây	127	-115	71	-121	136	-183	99	-87	121
Bến Tre	Ba Tri	118	-115	67	-113	135	-175	92	-85	112
Trà Vinh	Duyên Hải	126	-110	74	-100	135	-159	86	-73	113
Sóc Trăng	Tân Phú	95	-89	61	-91	121	-124	56	-56	100
Bạc Liêu	TP. Bạc Liêu	73	-57	23	-69	81	-72	-1	-18	61
Cà Mau	Năm Căn	47	-18	-8	-46	55	-31	-38	2	44
	Trần Văn Thời	13	-16	17	-29	49	-10	6	-24	67
Kiên Giang	Rạch Giá	10	-5	40	-19	52	11	51	-46	92
	Phú Quốc	-11	-3	7	-16	8	21	0	-26	24
	Thổ Chu	-8	-4	-2	-9	13	15	-8	-15	20

Vùng Biển	Độ cao sóng biển dự báo trong 48 giờ		
	Độ cao sóng lớn nhất (m)	Hướng thịnh hành	Ghi chú
Bắc vịnh Bắc Bộ	0.3 - 1.9	Đông Bắc, Nam, Đông Nam	
Nam vịnh Bắc Bộ	0.8 - 1.8	Đông Nam, Đông Bắc, Đông	
Quảng Trị đến Quảng Ngãi	0.8 - 1.4	Đông Nam, Đông	
Bình Định đến Ninh Thuận	0.7 - 2.1	Nam, Tây Nam	Cảnh báo
Bình Thuận đến Cà Mau	0.3 - 2.5	Tây Nam, Tây	Cảnh báo
Cà Mau đến Kiên Giang	0.3 - 1.7	Tây, Tây Bắc	
Quần đảo Hoàng Sa	1.3 - 1.5	Nam, Đông Nam	
Quần đảo Trường Sa	1.1 - 2.1	Tây Nam, Tây	Cảnh báo
Bắc Biển Đông	0.7 - 1.6	Nam, Đông Nam, Tây Nam	
Giữa Biển Đông	0.6 - 2.3	Tây Nam, Nam	Cảnh báo
Nam Biển Đông	0.7 - 2.3	Tây, Tây Nam	Cảnh báo

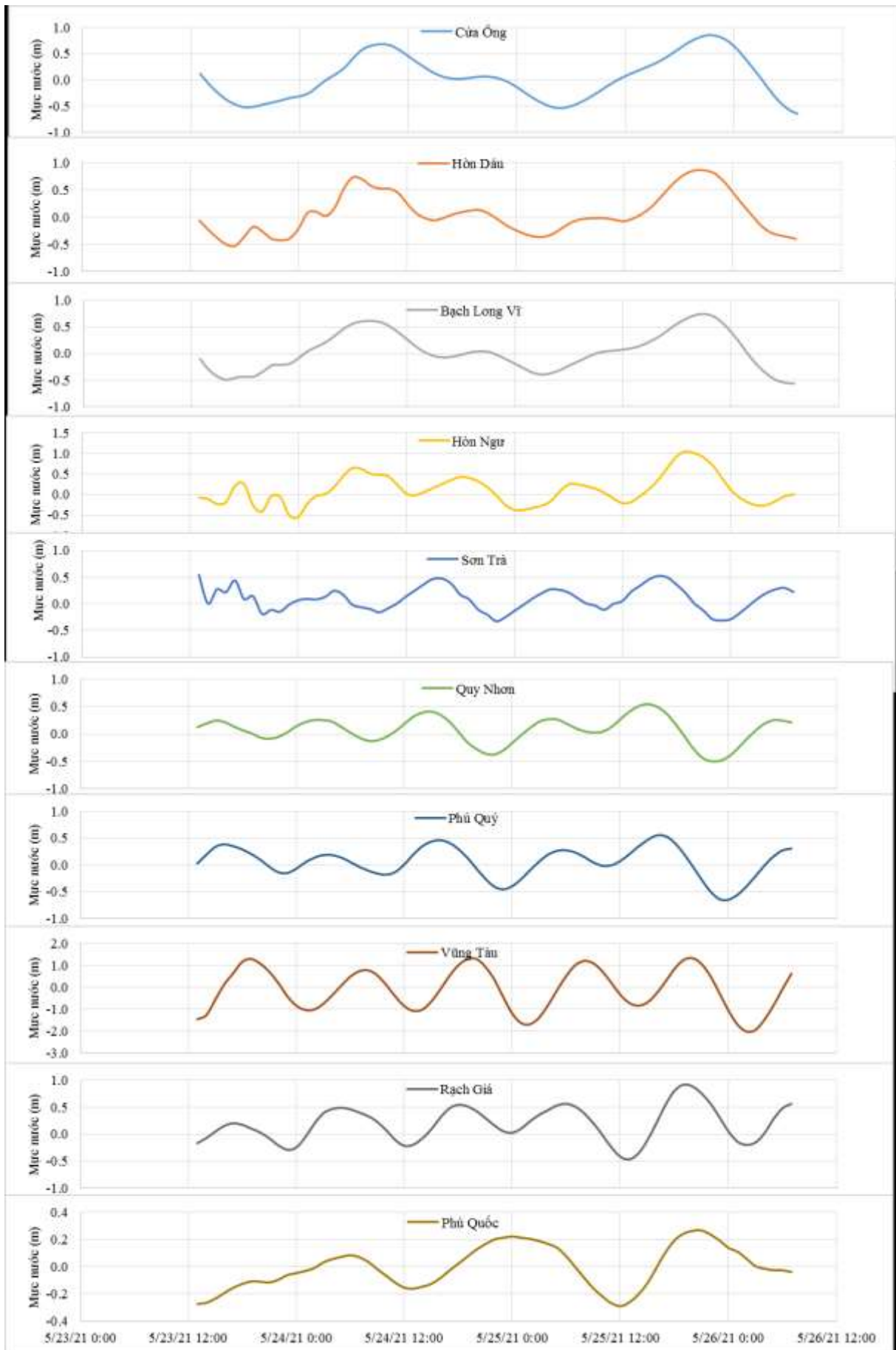
Tin phát lúc: 13 giờ 00

Thời điểm phát tin dự báo tiếp theo: 13 giờ 00 ngày 24/05/2021

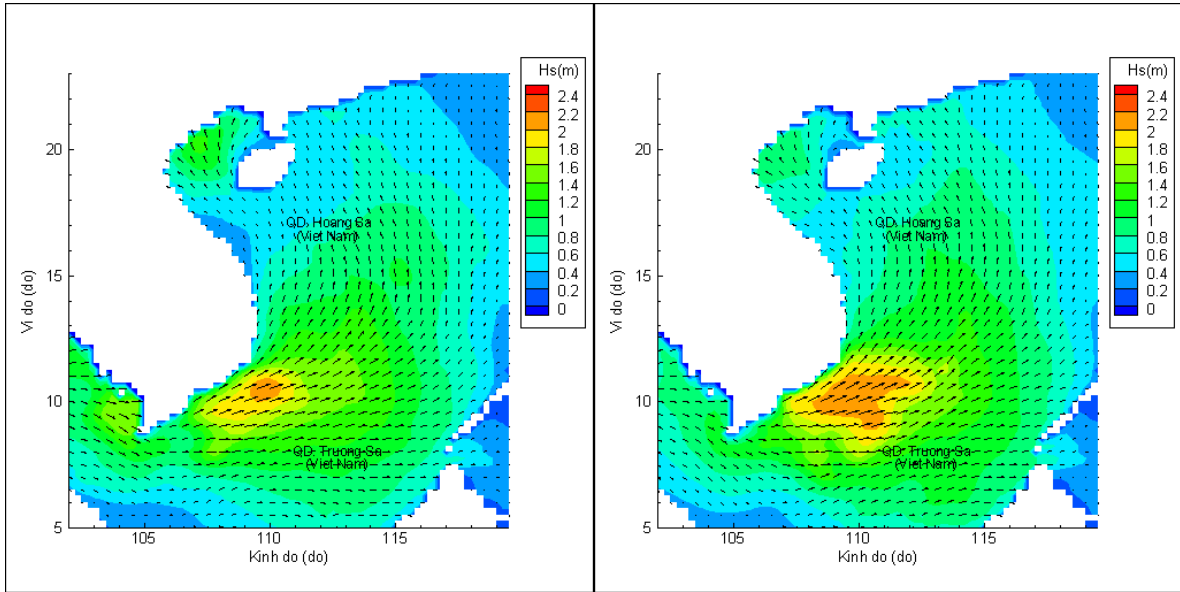
Người xây dựng bản tin: Nguyễn Thị Lan
 Người soát bản tin: Lê Quốc Huy

Biến trình mực nước tổng cộng tại 10 trạm Hải văn

(Cửa Ông, Hòn Dấu, Bạch Long Vĩ, Hòn Ngự, Sơn Trà, Quy Nhơn, Phú Quý, Vũng Tàu, Rạch Giá, Phú Quốc)

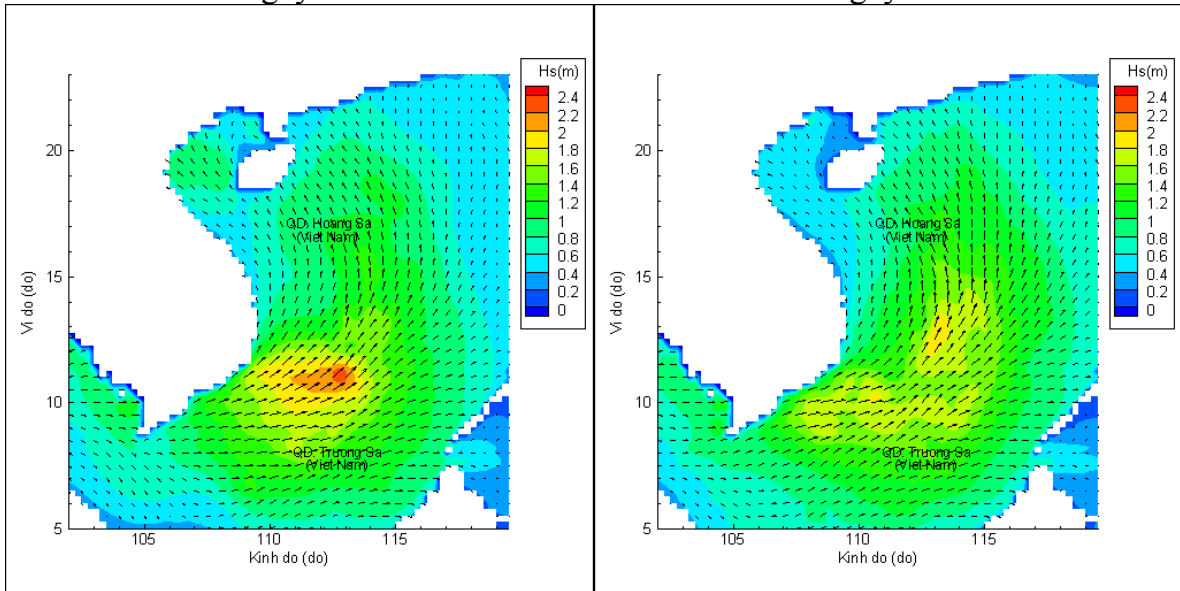


Phân bố độ cao sóng ven bờ và ngoài khơi biển Việt Nam



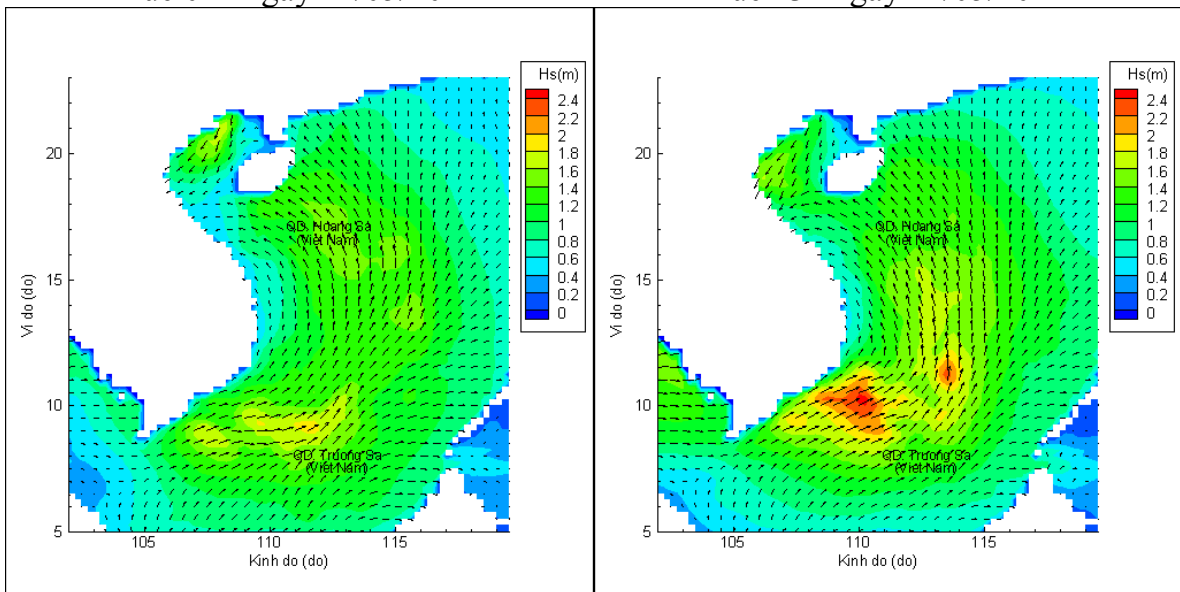
Lúc 13h ngày 23/05/2021

Lúc 19h ngày 23/05/2021



Lúc 01h ngày 24/05/2021

Lúc 13h ngày 24/05/2021



Lúc 01h ngày 25/05/2021

Lúc 13h ngày 25/05/2021