

BẢN TIN DỰ BÁO MỨC NƯỚC VÀ SÓNG BIỂN

(Lúc 13 giờ – ngày 19/05/2021)

Tỉnh/ TP	Huyện	Mức nước tổng cộng dự báo trong 48 giờ (cm)								
		19/05		20/05				21/05		
		13h	19h	1h	7h	13h	19h	1h	7h	13h
Quảng Ninh	Đầm Hà	-107	170	186	-122	-122	91	167	-67	-101
	Cửa Ông	-102	142	172	-93	-113	88	146	-53	-94
TP. Hải Phòng	Hòn Dấu	-76	175	151	-86	-119	94	140	-38	-96
	Bạch Long Vĩ	-81	170	126	-95	-100	106	126	-54	-84
Thái Bình	Thái Thụy	-73	172	141	-77	-116	92	130	-32	-92
Nam Định	Hải Hậu	-62	130	115	-60	-107	84	108	-24	-88
Ninh Bình	Kim Sơn	-34	117	104	-53	-104	80	102	-22	-84
Thanh Hóa	Quảng Xương	-50	112	101	-45	-105	76	95	-16	-81
Nghệ An	Diễn Châu	-95	120	96	-32	-103	66	86	-3	-74
	Hòn Ngư	-103	115	91	-31	-101	66	80	-3	-72
Hà Tĩnh	Thạch Hà	-103	95	80	-22	-94	60	67	4	-71
Quảng Bình	Quảng Trạch	-46	72	56	-3	-69	45	43	16	-58
	Quảng Ninh	-27	51	38	8	-51	34	25	20	-41
Quảng Trị	Gio Linh	-17	28	18	14	-28	23	8	22	-22
	Cồn Cỏ	-12	35	16	8	-27	29	7	17	-22
Thừa Thiên Huế	Hương Trà	-3	8	-2	20	-3	11	-10	23	-1
	Phú Lộc	23	-6	-19	27	16	3	-25	25	17
TP. Đà Nẵng	Sơn Trà	52	-18	-32	32	30	-2	-34	24	27
	Hoàng Sa	78	-20	-48	17	63	0	-45	11	54
Quảng Nam	Tam Kỳ	64	-29	-47	28	46	-9	-48	23	39
	Cù Lao Chàm	58	-23	-40	30	42	-6	-43	24	37
Quảng Ngãi	TP. Quảng Ngãi	72	-30	-54	23	55	-10	-53	17	44
	Lý Sơn	73	-28	-49	23	57	-8	-48	17	47
Bình Định	Phú Mỹ	78	-29	-54	20	60	-6	-53	10	50
	Quy Nhơn	85	-22	-56	23	65	-3	-52	12	50
Phú Yên	Tp. Tuy Hòa	78	-29	-59	17	61	-5	-55	7	46
Khánh Hòa	TP. Nha Trang	83	-21	-58	24	69	0	-53	13	54
	Trường Sa	84	-19	-62	20	66	1	-59	12	55
Ninh Thuận	TP. PR-Tháp Chàm	84	-23	-64	24	63	-2	-64	13	48
Bình Thuận	TP. Phan Thiết	81	7	-103	53	57	19	-102	27	33
	Phú Quý	86	-16	-70	29	65	3	-68	17	50
Bà Rịa Vũng Tàu	Vũng Tàu	85	52	-160	41	70	42	-121	-3	54
	Côn Đảo	65	75	-161	26	76	66	-119	-6	66
TPHCM	Cần Giờ	74	61	-170	34	58	43	-123	-1	49
Tiền Giang	Gò Công Tây	69	67	-176	38	53	48	-126	1	45
Bến Tre	Ba Tri	61	74	-183	44	50	56	-127	0	48
Trà Vinh	Duyên Hải	69	79	-182	43	66	65	-131	-7	65
Sóc Trăng	Tân Phú	53	95	-179	30	68	79	-129	-18	67
Bạc Liêu	TP. Bạc Liêu	53	98	-162	-13	80	77	-108	-45	72
Cà Mau	Năm Căn	57	99	-129	-49	64	79	-87	-61	64
	Trần Văn Thời	-12	63	-44	-25	5	78	-41	-20	26
Kiên Giang	Rạch Giá	-31	43	-15	-6	-44	83	-10	27	12
	Phú Quốc	-27	22	20	-35	-31	40	22	-4	-3
	Thổ Chu	-17	15	8	-30	-13	27	11	2	4

Vùng Biển	Độ cao sóng biển dự báo trong 48 giờ		
	Độ cao sóng lớn nhất (m)	Hướng thịnh hành	Ghi chú
Bắc vịnh Bắc Bộ	0.3 - 2.6	Nam, Tây Nam	Cảnh báo
Nam vịnh Bắc Bộ	0.8 - 2.0	Đông Nam	Cảnh báo
Quảng Trị đến Quảng Ngãi	0.7 - 1.5	Đông Nam, Nam	
Bình Định đến Ninh Thuận	0.8 - 1.0	Nam, Đông Nam	
Bình Thuận đến Cà Mau	0.3 - 1.5	Tây Nam, Tây, Nam	
Cà Mau đến Kiên Giang	0.3 - 1.2	Tây, Tây Nam	
Quần đảo Hoàng Sa	0.8 - 1.0	Đông Nam, Nam	
Quần đảo Trường Sa	1.0 - 2.3	Tây Nam, Đông Bắc, Nam	Cảnh báo
Bắc Biển Đông	0.4 - 1.3	Đông Nam, Nam	
Giữa Biển Đông	0.6 - 1.7	Đông, Đông Nam	
Nam Biển Đông	1.0 - 2.6	Tây Nam, Tây, Đông Bắc	Cảnh báo

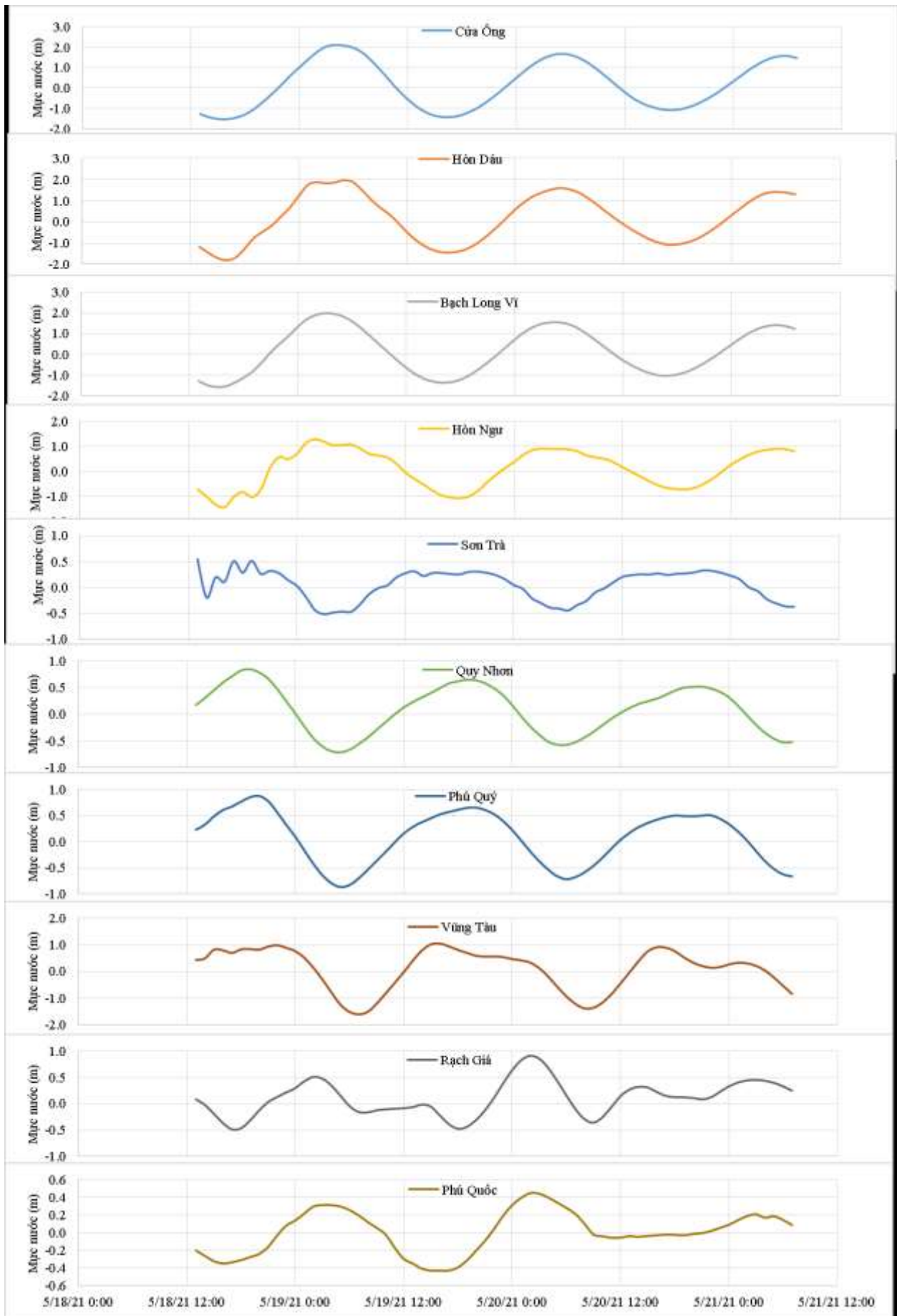
Tin phát lúc: 13 giờ 00

Thời điểm phát tin dự báo tiếp theo: 13 giờ 00 ngày 20/05/2021

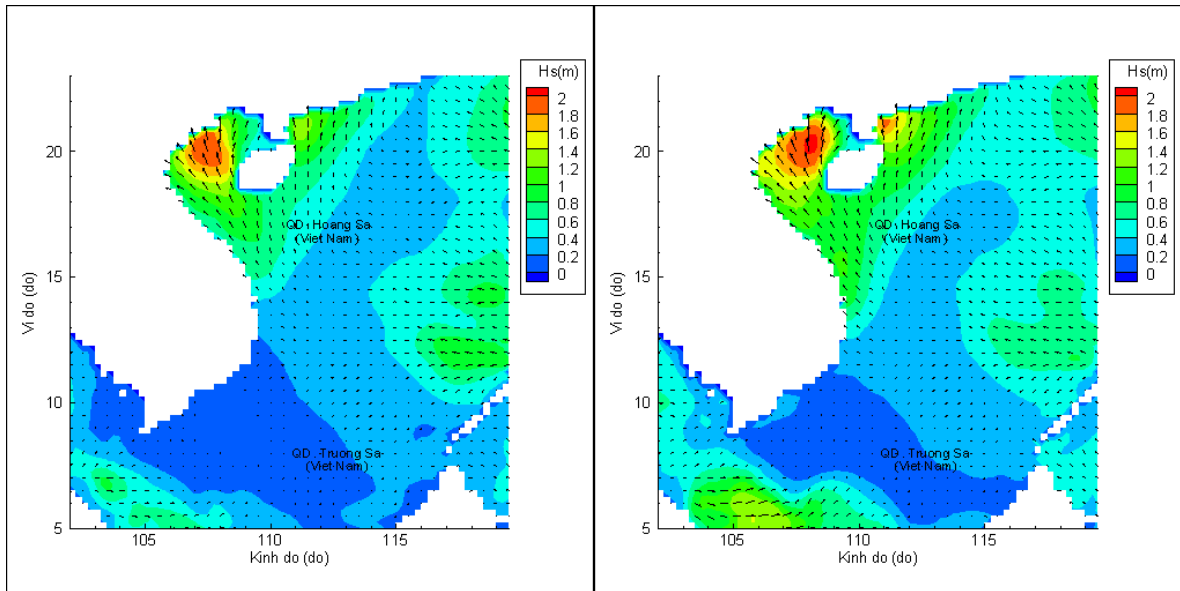
Người xây dựng bản tin: Nguyễn Thị Lan
 Người soát bản tin: Lê Quốc Huy

Biến trình mực nước tổng cộng tại 10 trạm Hải văn

(Cửa Ông, Hòn Dấu, Bạch Long Vĩ, Hòn Ngự, Sơn Trà, Quy Nhơn, Phú Quý, Vũng Tàu, Rạch Giá, Phú Quốc)

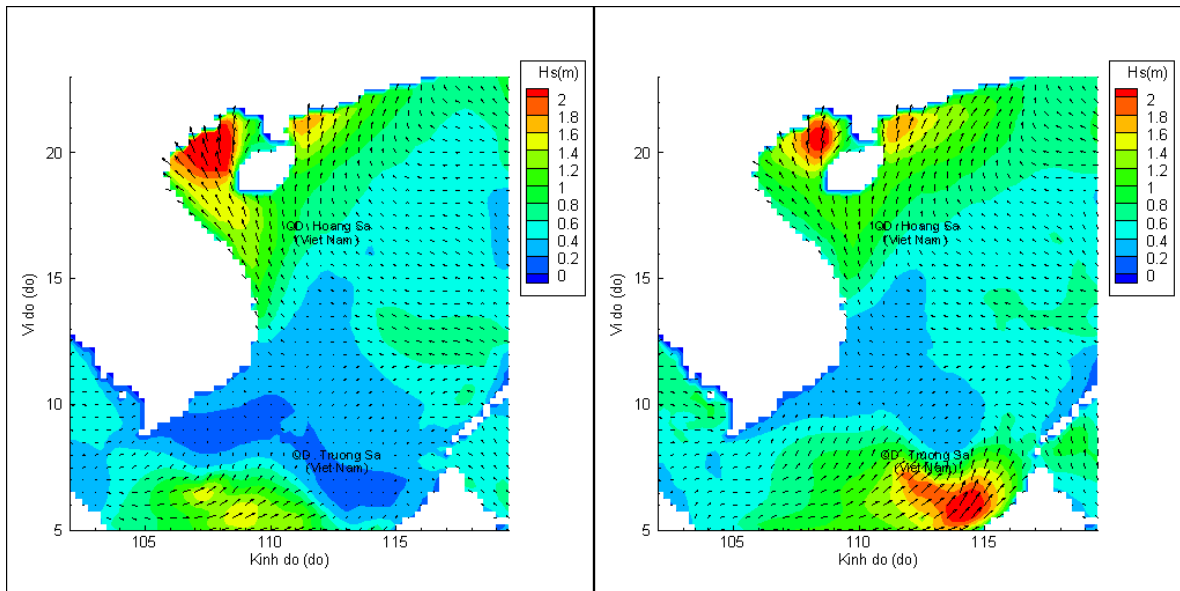


Phân bố độ cao sóng ven bờ và ngoài khơi biển Việt Nam



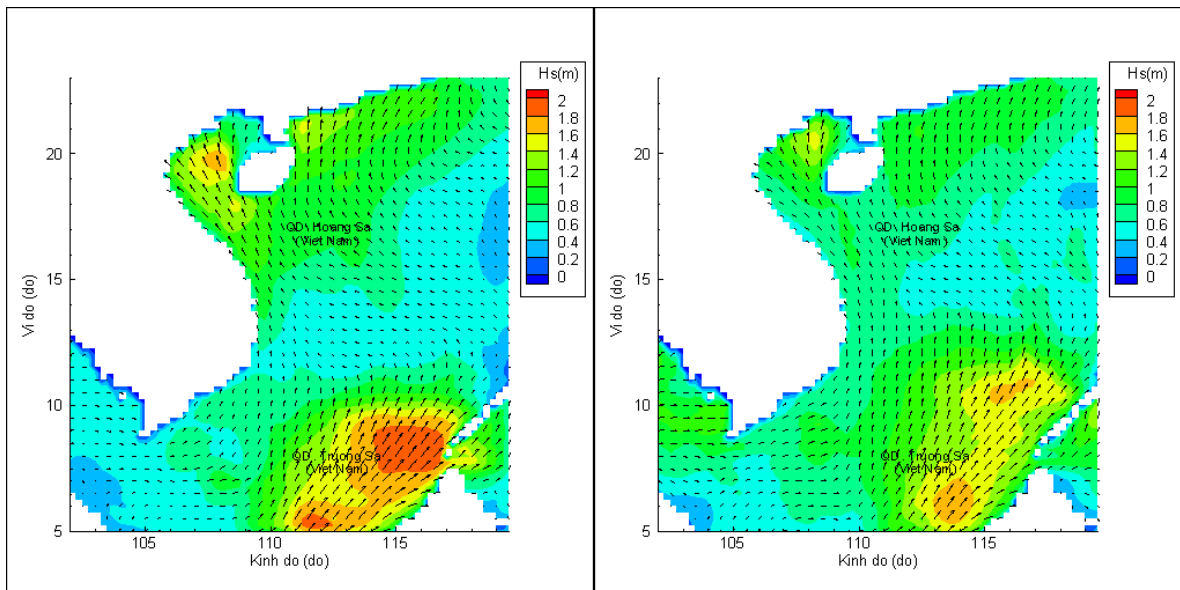
Lúc 13h ngày 19/05/2021

Lúc 19h ngày 19/05/2021



Lúc 01h ngày 20/05/2021

Lúc 13h ngày 20/05/2021



Lúc 01h ngày 21/05/2021

Lúc 13h ngày 21/05/2021