

BẢN TIN DỰ BÁO MỨC NƯỚC VÀ SÓNG BIỂN

(Lúc 13 giờ – ngày 14/05/2021)

Tỉnh/ TP	Huyện	Mức nước tổng cộng dự báo trong 48 giờ (cm)								
		14/05		15/05				16/05		
		13h	19h	1h	7h	13h	19h	1h	7h	13h
Quảng Ninh	Đầm Hà	-24	194	41	-114	-29	168	44	-117	-28
	Cửa Ông	-12	154	48	-98	-17	157	40	-105	-22
TP. Hải Phòng	Hòn Dấu	23	175	45	-109	-18	152	46	-99	-24
	Bạch Long Vĩ	8	160	22	-101	-2	150	26	-96	-4
Thái Bình	Thái Thụy	27	169	43	-104	-17	146	43	-92	-23
Nam Định	Hải Hậu	37	123	35	-93	-6	130	35	-84	-17
Ninh Bình	Kim Sơn	61	109	32	-87	-2	127	36	-80	-15
Thanh Hóa	Quảng Xương	41	105	34	-83	-7	118	35	-74	-18
Nghệ An	Diễn Châu	-5	107	44	-76	-19	98	36	-61	-22
	Hòn Ngư	-12	100	43	-73	-17	96	35	-60	-20
Hà Tĩnh	Thạch Hà	-17	80	45	-66	-15	82	36	-54	-17
Quảng Bình	Quảng Trạch	20	49	47	-49	-3	44	37	-45	-3
	Quảng Ninh	28	25	44	-35	6	22	33	-30	10
Quảng Trị	Gio Linh	28	1	36	-24	20	3	25	-18	26
	Cồn Cỏ	34	2	32	-27	24	4	21	-22	30
Thừa Thiên Huế	Hương Trà	28	-21	24	-10	31	-18	14	-6	38
	Phú Lộc	38	-36	14	2	38	-34	7	6	46
TP. Đà Nẵng	Sơn Trà	52	-49	6	13	43	-47	-1	17	51
	Hoàng Sa	55	-55	-13	33	60	-53	-16	29	71
Quảng Nam	Tam Kỳ	49	-59	-2	26	48	-61	-4	26	61
	Cù Lao Chàm	48	-53	2	23	47	-54	-2	24	60
Quảng Ngãi	TP. Quảng Ngãi	54	-67	-7	31	55	-66	-10	29	71
	Lý Sơn	53	-62	-7	32	55	-62	-10	29	71
Bình Định	Phú Mỹ	53	-67	-7	33	55	-69	-15	28	69
	Quy Nhơn	58	-65	-6	35	60	-69	-15	27	69
Phú Yên	Tp. Tuy Hòa	54	-70	-12	33	57	-67	-18	27	67
Khánh Hòa	TP. Nha Trang	64	-65	-10	37	66	-63	-17	31	75
	Trường Sa	69	-61	-19	37	70	-60	-23	32	79
Ninh Thuận	TP. PR-Tháp Chàm	71	-71	-12	32	70	-71	-23	25	77
Bình Thuận	TP. Phan Thiết	95	-77	-24	51	85	-67	-52	48	79
	Phú Quý	77	-70	-16	39	76	-68	-27	33	82
Bà Rịa Vũng Tàu	Vũng Tàu	84	-21	-116	99	61	-9	-140	106	57
	Côn Đảo	64	8	-139	91	66	25	-162	97	59
TPHCM	Cần Giờ	75	-7	-132	101	48	0	-149	117	52
Tiền Giang	Gò Công Tây	74	-3	-136	104	45	6	-153	122	49
Bến Tre	Ba Tri	66	5	-144	113	45	19	-161	123	45
Trà Vinh	Duyên Hải	65	14	-156	121	49	31	-178	123	45
Sóc Trăng	Tân Phú	40	45	-172	120	45	58	-195	117	41
Bạc Liêu	TP. Bạc Liêu	33	72	-189	96	46	83	-200	91	45
Cà Mau	Năm Căn	43	80	-166	45	59	82	-170	47	61
	Trần Văn Thời	27	40	-51	-13	29	68	-77	9	42
Kiên Giang	Rạch Giá	25	27	0	-26	-15	71	-15	-25	28
	Phú Quốc	8	31	17	-37	-7	52	4	-23	11
	Thổ Chu	11	24	10	-27	7	34	0	-12	17

Vùng Biển	Độ cao sóng biển dự báo trong 48 giờ		
	Độ cao sóng lớn nhất (m)	Hướng thịnh hành	Ghi chú
Bắc vịnh Bắc Bộ	0.3 - 2.2	Nam, Tây Nam	Cảnh báo
Nam vịnh Bắc Bộ	0.8 - 1.9	Đông Nam	
Quảng Trị đến Quảng Ngãi	0.8 - 1.4	Đông Nam	
Bình Định đến Ninh Thuận	0.6 - 0.9	Đông, Đông Nam	
Bình Thuận đến Cà Mau	0.3 - 0.8	Đông	
Cà Mau đến Kiên Giang	0.3 - 0.3	Đông, Đông Nam, Nam	
Quần đảo Hoàng Sa	0.7 - 0.9	Đông Nam	
Quần đảo Trường Sa	0.5 - 1.6	Đông, Đông Bắc	
Bắc Biển Đông	0.5 - 1.3	Đông Nam, Đông	
Giữa Biển Đông	0.6 - 1.8	Đông	
Nam Biển Đông	0.3 - 1.2	Đông, Đông Bắc	

Tin phát lúc: 13 giờ 00

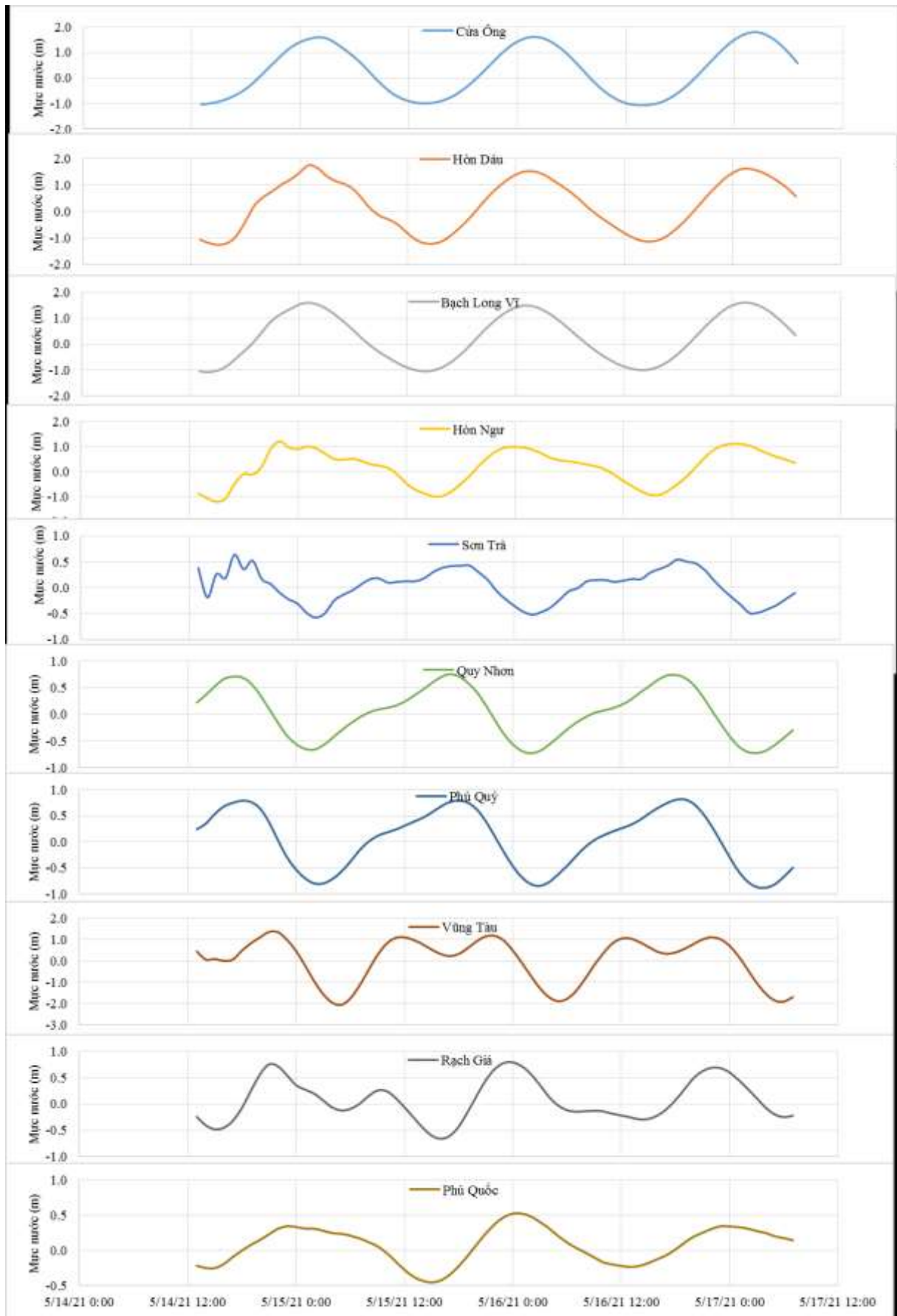
Thời điểm phát tin dự báo tiếp theo: 13 giờ 00 ngày 15/05/2021

Người xây dựng bản tin: Đặng Linh Chi

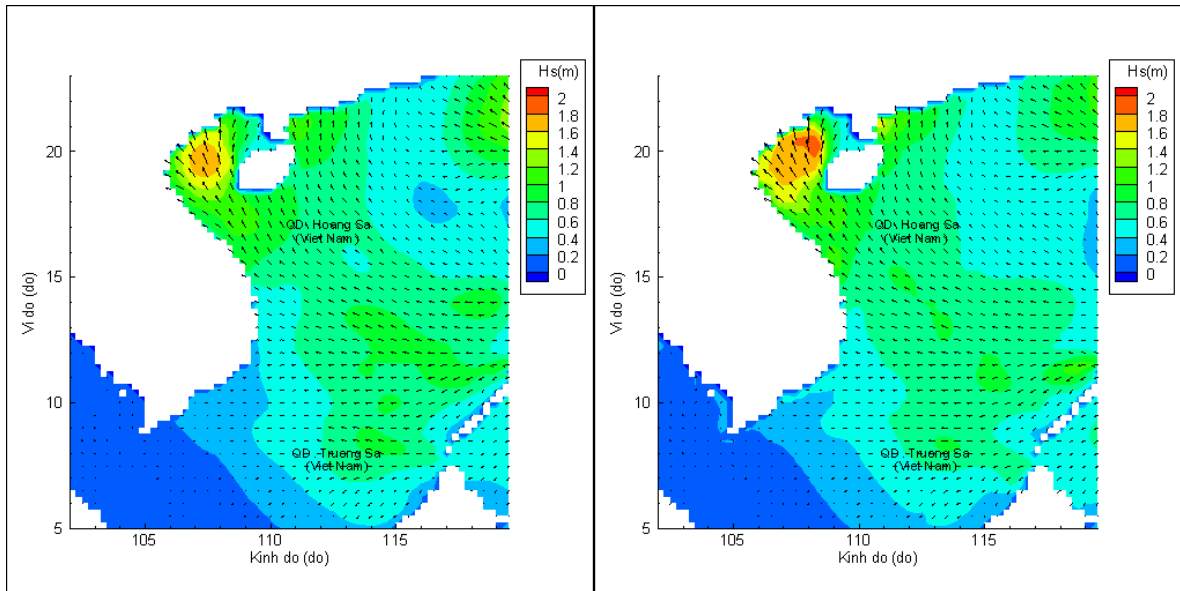
Người soát bản tin: Lê Quốc Huy

Biến trình mực nước tổng cộng tại 10 trạm Hải văn

(Cửa Ông, Hòn Dâu, Bạch Long Vĩ, Hòn Ngự, Sơn Trà, Quy Nhơn, Phú Quý, Vũng Tàu, Rạch Giá, Phú Quốc)

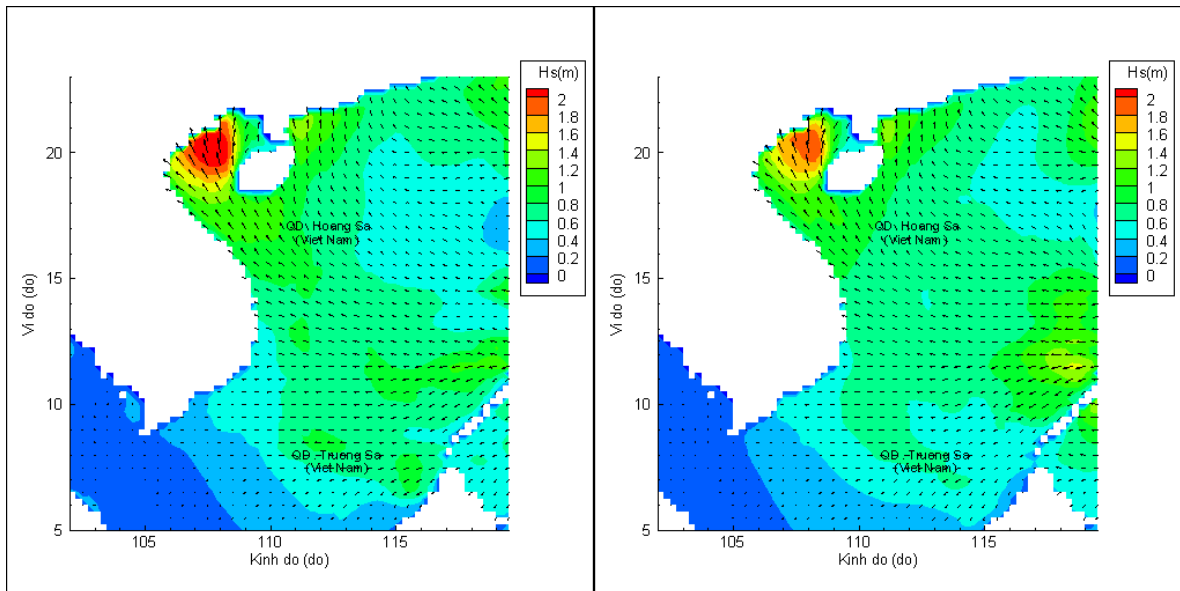


Phân bố độ cao sóng ven bờ và ngoài khơi biển Việt Nam



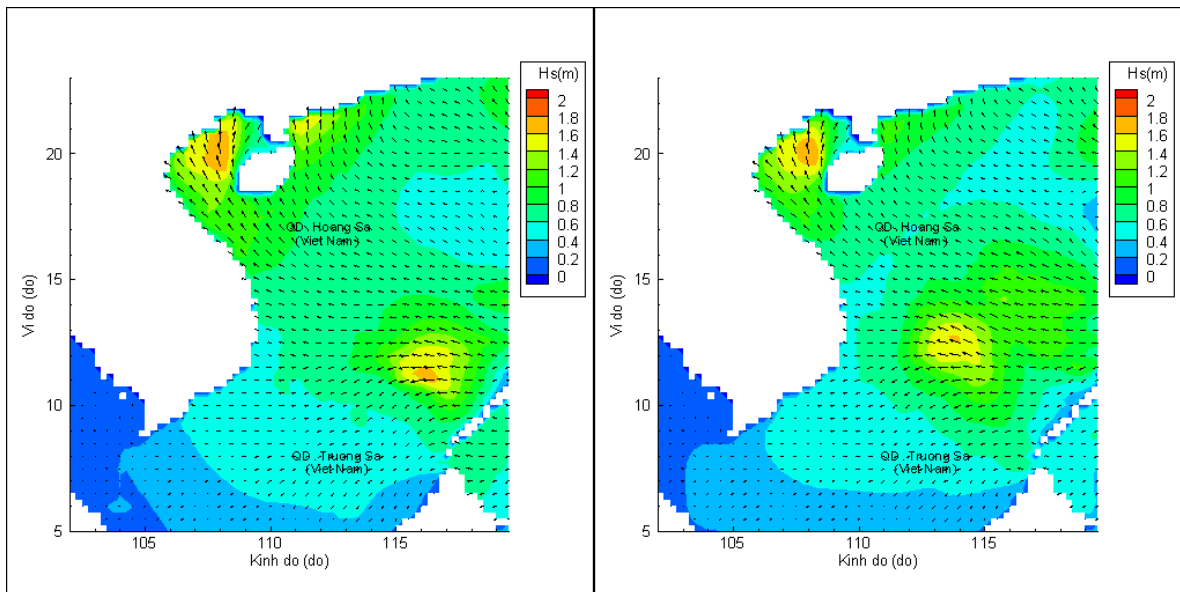
Lúc 13h ngày 14/05/2021

Lúc 19h ngày 14/05/2021



Lúc 01h ngày 15/05/2021

Lúc 13h ngày 15/05/2021



Lúc 01h ngày 16/05/2021

Lúc 13h ngày 16/05/2021